



ព្រះរាជាណាចក្រកម្ពុជា
ជាតិ សាសនា ព្រះមហាក្សត្រ



ខេត្តស្វាយរៀង
ស្ថិតិប្រជាជន និងទំហំផ្ទៃដី
ប្រចាំឆ្នាំ២០២៥

រៀបចំដោយ៖ មន្ទីរផែនការខេត្តស្វាយរៀង
ខែមករា ឆ្នាំ២០២៥

មាតិកា

• បុព្វកថា.....	i
• អារម្ភកថា.....	ii
• តារាងស្ថិតិប្រជាជនតាមក្រុមអាយុ និងទំហំផ្ទៃដី ប្រចាំឆ្នាំ២០២៥ កម្រិតក្រុង-ស្រុក	1
• តារាងស្ថិតិប្រជាជនតាមក្រុមអាយុ និងទំហំផ្ទៃដី ប្រចាំឆ្នាំ២០២៥ កម្រិតឃុំ-សង្កាត់	2
• តារាងស្ថិតិប្រជាជនតាមក្រុមអាយុ ប្រចាំឆ្នាំ២០២៥ កម្រិតភូមិ.....	7
• ឧបសម្ព័ន្ធ៖ លិខិតលេខ០៩៣/១៦ របក ចុះថ្ងៃទី២១ ខែមីនា ឆ្នាំ២០១៦ ស្តីពីទិន្នន័យប្រជាពលរដ្ឋ និងទំហំ ផ្ទៃដីតាមឃុំ-សង្កាត់ ក្នុងខេត្តស្វាយរៀង.....	-

បុព្វកថា

ក្នុងនាមក្រុមប្រឹក្សាខេត្ត និងគណៈអភិបាលខេត្តស្វាយរៀង ខ្ញុំមានសេចក្តីសោមនស្សរីករាយ ចំពោះកម្រងទិន្នន័យស្ថិតិប្រជាជន និងទំហំផ្ទៃដីប្រចាំឆ្នាំ២០២៥ ខេត្តស្វាយរៀង ដែលជាឯកសារដ៏មាន តម្លៃសំខាន់ សម្រាប់ធ្វើជាឧបករណ៍វិភាគ កំណត់ និងវាស់វែងពីកម្រិតនៃការប្រែប្រួលស្ថានភាពប្រជា- សាស្ត្រ ដើម្បីរៀបចំ និងកសាងផែនការអភិវឌ្ឍន៍ កម្មវិធីវិនិយោគបីឆ្នាំរំកិលខេត្ត និងប្រើប្រាស់បាននៅក្នុង បំណងចាំបាច់ផ្សេងៗជាច្រើនទៀត។

ស្ថិតិប្រជាជន និងទំហំផ្ទៃដីប្រចាំឆ្នាំ២០២៥ ខេត្តស្វាយរៀង គឺជាឯកសារដែលរៀបចំដោយ មន្ទីរផែនការខេត្ត បន្ទាប់ពីបានរៀបចំវគ្គរំលឹកឡើងវិញដល់មន្ត្រីសាលាក្រុង-ស្រុក ក្រុមប្រឹក្សាឃុំ-សង្កាត់ និងមេភូមិ ដើម្បីបំពេញកម្រងទិន្នន័យ តាមកម្រងសំណួរ និងបានប្រមូល ពិនិត្យ និងកែតម្រូវទិន្នន័យ រួចហើយបានបញ្ចូលទិន្នន័យទាំងនោះក្នុងប្រព័ន្ធកុំព្យូទ័រតាមរយៈកម្មវិធីCDB (Commune Data Base) រួមមានទិន្នន័យ ក្រុង-ស្រុក ឃុំ-សង្កាត់ និងទិន្នន័យភូមិ រហូតផលិតបានជាតារាងស្ថិតិប្រជាជន និងទំហំ ផ្ទៃដីប្រចាំឆ្នាំ២០២៥។ មន្ទីរផែនការខេត្ត បានដឹកនាំ និងសម្របសម្រួលជាមួយអាជ្ញាធរមូលដ្ឋាន និងអ្នក ពាក់ព័ន្ធនានា ជាពិសេសមេភូមិគ្រប់ភូមិ និងមេឃុំ ចៅសង្កាត់ ដែលបានចូលរួមយ៉ាងសកម្ម ក្នុងដំណើរ ការស្រង់ទិន្នន័យតាមកម្រងសំណួរពាក់ព័ន្ធនឹងប្រជាសាស្ត្រ។

ក្នុងនាមក្រុមប្រឹក្សាខេត្ត គណៈអភិបាលខេត្ត ខ្ញុំសូមកោតសរសើរនិងអរគុណ ចំពោះមន្ទីរ ផែនការខេត្ត រដ្ឋបាលក្រុង-ស្រុក មេឃុំ ចៅសង្កាត់ និងមេភូមិគ្រប់ភូមិ ដែលបានខិតខំប្រឹងប្រែងសហការ គ្នាយ៉ាងល្អ រហូតទទួលបានលទ្ធផលល្អ គួរជាទីមោទនៈ ដើម្បីចូលរួមសម្រេចបានតាមកម្មវិធីនយោបាយ របស់រាជរដ្ឋាភិបាលកម្ពុជា ជាពិសេសការអនុវត្តយុទ្ធសាស្ត្របញ្ចកោណ ដំណាក់កាលទី១ នីតិកាលទី៧ នៃរដ្ឋសភា ដើម្បីកំណើន ការងារ សមធម៌ ប្រសិទ្ធភាព និងចីរភាព កសាងមូលដ្ឋានគ្រឹះឆ្ពោះទៅសម្រេច ចក្ខុវិស័យកម្ពុជាឆ្នាំ២០៥០។

ខ្ញុំមានសង្ឃឹម និងជឿជាក់ថា សម្តេច ទ្រង់ ឯកឧត្តម លោកជំទាវ ឧតញ៉ា លោក លោកស្រី អ្នកនាងកញ្ញា យកឯកសារមួយនេះទៅប្រើប្រាស់តាមតម្រូវការរបស់ខ្លួន។

ថ្ងៃ អង្គារ ១៥ ខែ មេសា ឆ្នាំរោង ឆស័ក ព.ស.២៥៦៨

ខេត្តស្វាយរៀង ថ្ងៃទី ២៧ ខែ ឧសភា ឆ្នាំ២០២៥



អភិបាលខេត្តស្វាយរៀង

ប៉ែន ពោធិសា

អារម្ភកថា

ខ្ញុំបាទមានសេចក្តីសោមនស្សរីករាយ សូមបង្ហាញជូននូវកម្រងស្ថិតិប្រជាជន និងទំហំផ្ទៃដី ប្រចាំឆ្នាំ២០២៥ របស់ខេត្តស្វាយរៀង។ ឯកសារនេះពិតជាមានសារសំខាន់ សម្រាប់ធ្វើជាឧបករណ៍វិភាគវាស់វែង ពីកម្រិតស្ថានភាពនៃការប្រែប្រួលចំនួនគ្រួសារ និងចំនួនប្រជាជន តាមក្រុមអាយុពី០-១៤ឆ្នាំ ក្រុមអាយុពី១៥-១៧ឆ្នាំ ក្រុមអាយុពី១៨-៦០ឆ្នាំ និងក្រុមអាយុពី៦១ឆ្នាំឡើងនៅថ្នាក់មូលដ្ឋាន។ ទន្ទឹមនេះក៏មានកត់ត្រាទំហំផ្ទៃដីសរុបនៅតាមឃុំ-សង្កាត់ ក្រុង-ស្រុក និងខេត្ត ស្របតាមលិខិតរបស់រដ្ឋបាលខេត្តស្វាយរៀង លេខ០៩៣/១៦ រក ចុះថ្ងៃទី២១ ខែមីនា ឆ្នាំ២០១៦ ស្តីពីទិន្នន័យប្រជាពលរដ្ឋ និងទំហំផ្ទៃដីតាមឃុំ-សង្កាត់ ក្នុងខេត្តស្វាយរៀង។

ដំណើរការនៃការចងក្រងឯកសារនេះ គឺបានពិនិត្យ និងផ្ទៀងផ្ទាត់ជាមួយទិន្នន័យឆ្នាំចាស់ដោយមន្ត្រីជំនាញមន្ទីរផែនការខេត្ត លើទិន្នន័យដែលស្រង់ដោយមេភូមិ និងស្មៀនឃុំ-សង្កាត់ ដែលបានពិនិត្យឯកភាពពីមេឃុំ-ចៅសង្កាត់ ទិន្នន័យដែលស្រង់ដោយមន្ត្រីសាលាក្រុង-ស្រុក ដែលបានពិនិត្យ ឯកភាពពីអភិបាលក្រុង-ស្រុក ជាការធានានូវភាពត្រឹមត្រូវ និងភាពជាក់លាក់នៃទិន្នន័យ។ បន្ទាប់មកមន្ត្រីមន្ទីរផែនការខេត្ត បានបញ្ចូលទិន្នន័យទាំងអស់នោះ ទៅក្នុងប្រព័ន្ធកុំព្យូទ័រតាមរយៈកម្មវិធីCDB (Commune-Data Base) គ្រប់ទាំង៦៩០ភូមិ ៨០ឃុំ-សង្កាត់ និង៨ក្រុង-ស្រុក រួចហើយផលិតបានរបាយការណ៍ជាច្រើន ក្នុងនោះក៏ផលិតបានទិន្នន័យគ្រួសារ និងចំនួនប្រជាជន តាមក្រុមអាយុ ក្នុងខេត្តស្វាយរៀង សម្រាប់ប្រើប្រាស់តាមតម្រូវការចាំបាច់របស់ថ្នាក់រដ្ឋបាលនីមួយៗ។

ខ្ញុំបាទ សូមថ្លែងអំណរគុណយ៉ាងជ្រាលជ្រៅ ចំពោះរដ្ឋបាលខេត្ត ដែលបានគាំទ្រយ៉ាងពេញទំហឹង មន្ត្រីមន្ទីរផែនការខេត្ត រដ្ឋបាលក្រុង-ស្រុក រដ្ឋបាលឃុំ-សង្កាត់ មេភូមិគ្រប់ភូមិ និងអ្នកពាក់ព័ន្ធផ្សេងៗទៀត ដែលបានសហការយ៉ាងស្រាក់សស្រាំផ្តល់ទិន្នន័យ ស្របតាមសេចក្តីណែនាំរបស់រដ្ឋបាលខេត្ត ដោយទទួលបានលទ្ធផលគួរជាទីមោទនៈ។ កម្រងស្ថិតិប្រជាជន និងទំហំផ្ទៃដីប្រចាំឆ្នាំ២០២៥ របស់ខេត្តស្វាយរៀង ផ្តោតសំខាន់លើទិន្នន័យ ស្ថិតិប្រជាជនចាប់ពីកម្រិតភូមិ ឃុំ-សង្កាត់ ក្រុង-ស្រុក និងកម្រិតខេត្ត ដែលមានលក្ខណៈជាស្ថិតិបែបសេរី ចាប់តាំងពីឆ្នាំ២០០២ រហូតដល់ឆ្នាំ២០២៤ និងមានរក្សាទុកនៅមន្ទីរផែនការខេត្តស្វាយរៀង និងទំហំផ្ទៃដីចាប់ពីកម្រិតឃុំ-សង្កាត់ ក្រុងស្រុក និងខេត្ត។

ខ្ញុំបាទមានក្តីសង្ឃឹមនិងជឿជាក់យ៉ាងមុតមាំថា សម្តេច ទ្រង់ ឯកឧត្តម លោកជំទាវ ឧកញ៉ា លោក លោកស្រី អ្នកនាងកញ្ញា ពិតជានឹងប្រើប្រាស់ឯកសារនេះ តាមការចាំបាច់ដែលអាចប្រើបានជាក់ជាពុំខានឡើយ។

ខ្ញុំបាទសូមស្វាគមន៍ និងរង់ចាំ នូវរាល់ការរិះគន់ចំណុចខ្វះខាត ឬខុសឆ្គង និងលើកជាសំណូមពរក្នុងន័យស្ថាបនា លើខ្លឹមសាររួមទាំងស្រុងនៃឯកសារនេះ ដើម្បីឱ្យការរៀបចំឆ្នាំបន្តបន្ទាប់មានលក្ខណៈគ្រប់ជ្រុងជ្រោយ និងត្រឹមត្រូវ សម្រាប់ជាឧបករណ៍បម្រើឱ្យការអភិវឌ្ឍខេត្តស្វាយរៀង។

ថ្ងៃព្រហស្បតិ៍ ១០ ខែបុស្ស ឆ្នាំរោង ឆស័ក ព.ស.២៥៦៨
ខេត្តស្វាយរៀង ថ្ងៃទី២៣ ខែមករា ឆ្នាំ២០២៥
ប្រធានមន្ទីរផែនការខេត្ត



បណ្ឌិត ថោង សាហាន

ខេត្តស្វាយរៀង
ការពង្រឹងសិទ្ធិប្រជាជនតាមក្រុមអាយុ
និងទំហំផ្ទៃដី ប្រចាំឆ្នាំ២០២៥

**ការពង្រឹងសិទ្ធិប្រជាជនតាមក្រុមអាយុ
និងទំហំផ្ទះប្រចាំឆ្នាំ២០២៥ កម្រិតក្រុង-ស្រុក**



ក្រសួងផែនការ
មន្ទីរផែនការខេត្តស្វាយរៀង

ព្រះរាជាណាចក្រកម្ពុជា
ជាតិ សាសនា ព្រះមហាក្សត្រ

តារាងស្ថិតិប្រជាជនតាមក្រុមអាយុ និងទំហំផ្ទៃដី ប្រចាំឆ្នាំ២០២៥ កម្រិតក្រុង ស្រុក របស់ខេត្តស្វាយរៀង

(ប្រភព៖ ទិន្នន័យមូលដ្ឋាន (CDB) ខែធ្នូ ឆ្នាំ២០២៤)

លេខកូដ	ក្រុង ស្រុក	គ្រួសារសរុប	ប្រជាជន		ក្រុមអាយុពី០-១៤ឆ្នាំ		ក្រុមអាយុពី១៥-១៧ឆ្នាំ		ក្រុមអាយុពី១៨-៦០ឆ្នាំ		ក្រុមអាយុ ៦១ឆ្នាំឡើង		ផ្ទៃដី (គម ^២)
			សរុប	ស្រី	សរុប	ស្រី	សរុប	ស្រី	សរុប	ស្រី			
1	2	3	4	5	6	7	8	9	10	11	12	13	14
2001	ស្រុកចន្ទន្ទា	8,653	34,237	17,576	10,450	5,269	2,116	1,047	18,071	9,345	3,600	1,915	301.23
2002	ស្រុកកំពង់រោទ៍	20,918	83,494	42,660	24,927	12,577	5,651	2,873	44,660	22,796	8,256	4,414	403.48
2003	ស្រុករំដួល	16,337	64,979	33,379	17,259	8,686	3,921	1,978	35,858	18,441	7,941	4,274	287.08
2004	ស្រុករមាសហែក	36,784	155,093	79,439	41,645	20,511	9,284	4,648	85,100	43,967	19,064	10,313	780.77
2005	ស្រុកស្វាយជ្រំ	43,159	181,580	93,767	51,541	26,001	12,022	6,263	98,593	50,896	19,424	10,607	522.35
2006	ក្រុងស្វាយរៀង	12,632	51,597	26,584	13,995	6,967	3,621	1,789	28,353	14,785	5,628	3,043	103.76
2007	ស្រុកស្វាយទាប	16,832	70,773	36,237	19,980	9,909	4,443	2,204	38,798	20,061	7,552	4,063	349.37
2008	ក្រុងបារិត	11,143	48,206	24,603	14,869	7,275	4,501	2,368	25,126	12,986	3,710	1,974	218.36
20	ខេត្តស្វាយរៀង	166,458	689,959	354,245	194,666	97,195	45,559	23,170	374,559	193,277	75,175	40,603	2,966.40

បានឃើញ និងឯកភាព
ថ្ងៃទី ១២ ខែ កញ្ញា ឆ្នាំ ២០២៤ ឆ្នាំរោង ឆស័ក ព.ស.២៥៦៨
ខេត្តស្វាយរៀង ថ្ងៃទី ២៤ ខែ កញ្ញា ឆ្នាំ ២០២៤
អភិបាលខេត្តស្វាយរៀង

អូង ពោធិ៍សា

ថ្ងៃទី ២៤ ខែ កញ្ញា ឆ្នាំ ២០២៤ ឆ្នាំរោង ឆស័ក ព.ស.២៥៦៨
ខេត្តស្វាយរៀង ថ្ងៃទី ២៤ ខែ កញ្ញា ឆ្នាំ ២០២៤
ប្រធានមន្ទីរផែនការខេត្ត

បណ្ឌិត ថោង សាហាន

**ការវិនិច្ឆ័យប្រជាជនតាមក្រុមអាយុ
ប្រចាំឆ្នាំ២០២៥ កម្រិតខ្ពស់-សង្កេត**




ក្រសួងផែនការ
មន្ទីរផែនការខេត្តស្វាយរៀង

ព្រះរាជាណាចក្រកម្ពុជា
ជាតិ សាសនា ព្រះមហាក្សត្រ

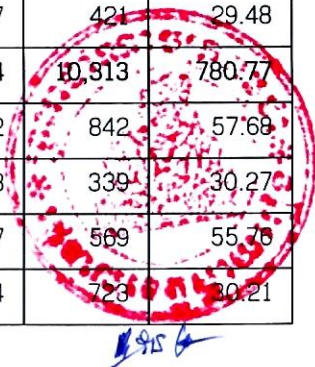
តារាងស្ថិតិប្រជាជនតាមក្រុមអាយុ និងទំហំផ្ទៃដី ប្រចាំឆ្នាំ២០២៥ កម្រិតឃុំ សង្កាត់ របស់ខេត្តស្វាយរៀង

(ប្រភព៖ ទិន្នន័យមូលដ្ឋាន (CDB) ខែធ្នូ ឆ្នាំ២០២៤)

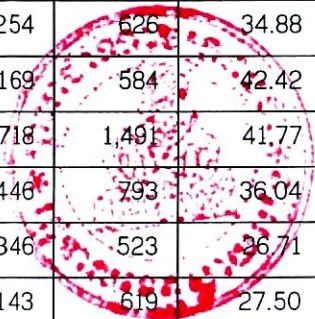
លេខកូដ	ក្រុង ស្រុក ឃុំ សង្កាត់	គ្រួសារសរុប	ប្រជាជន		ក្រុមអាយុពី០-១៤ឆ្នាំ		ក្រុមអាយុពី១៥-១៧ឆ្នាំ		ក្រុមអាយុពី១៨-៦០ឆ្នាំ		ក្រុមអាយុ ៦១ឆ្នាំឡើង		ផ្ទៃដី (គម ^២)
			សរុប	ស្រី	សរុប	ស្រី	សរុប	ស្រី	សរុប	ស្រី	សរុប	ស្រី	
1	2	3	4	5	6	7	8	9	10	11	12	13	14
2001	ស្រុកចន្ទ្រា	8,653	34,237	17,576	10,450	5,269	2,116	1,047	18,071	9,345	3,600	1,915	301.23
200103	ឃុំចន្ទ្រា	1,058	4,701	2,425	1,383	641	358	176	2,477	1,348	483	260	61.57
200104	ឃុំច្រេស	2,070	8,243	4,366	2,402	1,288	468	255	4,587	2,431	786	392	52.22
200105	ឃុំមេសប្លូក	1,946	6,776	3,388	1,824	898	297	124	3,427	1,721	1,228	645	35.60
200108	ឃុំព្រៃគគីរ	1,675	6,256	3,311	2,226	1,153	441	238	2,999	1,597	590	323	42.40
200109	ឃុំសំរោង	1,078	4,607	2,282	1,298	645	270	117	2,733	1,334	306	186	36.25
200110	ឃុំទួលស្តី	826	3,654	1,804	1,317	644	282	137	1,848	914	207	109	73.19
2002	ស្រុកកំពង់រោង	20,918	83,494	42,660	24,927	12,577	5,651	2,873	44,660	22,796	8,256	4,414	403.48
200201	ឃុំបន្ទាយក្រាំង	872	3,165	1,653	900	431	248	145	1,730	910	287	167	30.00
200202	ឃុំញរ	2,192	8,483	4,333	1,752	844	379	174	5,338	2,792	1,014	523	29.00
200203	ឃុំខ្សែត្រ	3,221	13,295	6,860	4,202	2,093	924	479	6,875	3,582	1,294	706	66.00
200204	ឃុំព្រះពន្លា	1,600	6,404	3,236	1,825	924	405	203	3,268	1,637	906	472	28.02
200205	ឃុំព្រៃធំ	1,281	3,973	2,035	971	505	188	74	2,417	1,241	397	215	20.00
200206	ឃុំរាជមន្ទីរ	1,040	4,055	1,993	1,101	525	230	113	2,383	1,195	341	160	26.49




លេខកូដ	ក្រុង ស្រុក ឃុំ សង្កាត់	គ្រួសារសរុប	ប្រជាជន		ក្រុមអាយុពី០-១៤ឆ្នាំ		ក្រុមអាយុពី១៥-១៧ឆ្នាំ		ក្រុមអាយុពី១៨-៦០ឆ្នាំ		ក្រុមអាយុ ៦១ឆ្នាំឡើង		ផ្ទៃដី (គម ^២)
			សរុប	ស្រី	សរុប	ស្រី	សរុប	ស្រី	សរុប	ស្រី	សរុប	ស្រី	
1	2	3	4	5	6	7	8	9	10	11	12	13	14
200207	ឃុំសំឡី	2,690	9,845	5,034	3,322	1,622	734	351	4,802	2,500	987	561	52.33
200208	ឃុំសំយ៉ាង	946	3,028	1,518	887	453	170	85	1,761	845	210	135	23.90
200209	ឃុំស្វាយតាឃាន	3,015	14,600	7,125	4,597	2,303	877	402	7,759	3,746	1,367	674	44.28
200211	ឃុំថ្មី	1,998	6,918	3,697	2,072	1,123	549	335	3,537	1,808	760	431	40.00
200212	ឃុំត្នោត	2,063	9,728	5,176	3,298	1,754	947	512	4,790	2,540	693	370	43.46
2003	ស្រុករំដួល	16,337	64,979	33,379	17,259	8,686	3,921	1,978	35,858	18,441	7,941	4,274	287.08
200301	ឃុំបុសមន	1,594	5,998	3,088	1,460	736	309	139	3,569	1,822	660	391	33.99
200302	ឃុំធ្មា	1,107	4,545	2,264	1,277	626	343	168	2,498	1,226	427	244	19.63
200303	ឃុំកំពង់ចក	1,528	6,411	3,272	1,912	942	341	181	3,239	1,652	919	497	22.88
200304	ឃុំជ្រុងពពេល	1,584	6,474	3,315	1,516	777	360	180	3,697	1,900	901	458	25.32
200305	ឃុំកំពង់អំពិល	1,180	5,101	2,594	1,373	680	279	147	2,923	1,463	526	304	30.90
200306	ឃុំម៉ឺនជ័យ	2,090	8,536	4,309	2,334	1,177	473	227	4,608	2,363	1,121	542	25.23
200307	ឃុំពងទឹក	2,298	8,037	4,167	2,250	1,122	470	237	4,445	2,333	872	475	38.07
200308	ឃុំសង្កែ	1,509	5,401	2,792	1,310	684	288	148	2,834	1,446	969	514	29.28
200309	ឃុំស្វាយចេក	1,734	7,151	3,782	1,940	976	482	245	4,000	2,133	729	428	32.30
200310	ឃុំថ្នាធ្មង់	1,713	7,325	3,796	1,887	966	576	306	4,045	2,103	817	421	29.48
2004	ស្រុករមាសបែក	36,784	155,093	79,439	41,645	20,511	9,284	4,648	85,100	43,967	19,064	10,813	780.77
200401	ឃុំអំពិល	1,919	7,585	3,855	1,979	963	370	172	3,614	1,878	1,622	842	57.68
200402	ឃុំអណ្តូងពោធិ៍	1,679	6,787	3,491	1,706	857	370	195	4,073	2,100	638	339	30.27
200403	ឃុំអណ្តូងត្របែក	2,305	8,954	4,457	2,482	1,248	621	317	4,524	2,323	1,327	569	55.76
200404	ឃុំអង្គប្រស្រែ	1,963	8,080	4,208	1,860	938	372	187	4,524	2,360	1,324	728	30.21



លេខកូដ	ក្រុង ស្រុក ឃុំ សង្កាត់	គ្រួសារសរុប	ប្រជាជន		ក្រុមអាយុពី០-១៤ឆ្នាំ		ក្រុមអាយុពី១៥-១៧ឆ្នាំ		ក្រុមអាយុពី១៨-៦០ឆ្នាំ		ក្រុមអាយុ ៦១ឆ្នាំឡើង		ផ្ទៃដី (គម ^២)
			សរុប	ស្រី	សរុប	ស្រី	សរុប	ស្រី	សរុប	ស្រី	សរុប	ស្រី	
1	2	3	4	5	6	7	8	9	10	11	12	13	14
200405	ឃុំចន្ទី	2,444	10,835	5,627	2,756	1,369	576	288	6,494	3,363	1,009	607	27.81
200406	ឃុំជ្រៃធំ	3,251	13,721	7,011	3,681	1,823	862	429	7,452	3,775	1,726	984	55.44
200407	ឃុំដូង	3,447	13,644	6,946	3,744	1,834	852	413	7,353	3,731	1,695	968	55.19
200408	ឃុំកំពង់ត្រាច	3,411	14,704	7,515	4,370	2,103	971	449	7,672	4,043	1,691	920	55.50
200409	ឃុំគគីរ	961	4,119	2,094	962	482	241	127	2,472	1,251	444	234	47.83
200410	ឃុំក្រសាំង	1,587	6,902	3,524	1,814	909	385	194	3,953	2,018	750	403	31.91
200411	ឃុំមុខដា	2,419	11,913	6,061	3,932	2,013	887	471	6,242	3,130	852	447	30.24
200412	ឃុំម្រាម	3,054	13,158	6,735	3,433	1,642	807	394	7,552	3,931	1,366	768	58.88
200413	ឃុំសំបួរ	1,544	6,341	3,291	1,578	766	338	177	3,788	1,972	637	376	27.51
200414	ឃុំសម្បត្តិមានជ័យ	2,039	8,871	4,627	1,987	957	483	264	4,715	2,540	1,686	866	38.63
200415	ឃុំត្រពាំងស្មៅ	2,746	11,550	5,927	2,904	1,390	654	336	6,370	3,335	1,622	866	56.04
200416	ឃុំត្រស់	2,015	7,929	4,070	2,457	1,217	495	235	4,302	2,217	675	401	121.87
2005	ស្រុកស្វាយរៀង	43,159	181,580	93,767	51,541	26,001	12,022	6,263	98,593	50,896	19,424	10,607	522.35
200501	ឃុំអង្គតាសូ	2,027	8,373	4,337	2,387	1,198	489	242	4,505	2,351	992	546	15.69
200502	ឃុំបាសាក់	2,492	10,634	5,795	3,328	1,949	832	542	5,003	2,578	1,471	726	49.22
200503	ឃុំចំបក់	2,847	12,205	6,136	3,391	1,642	892	480	6,668	3,388	1,254	626	34.88
200504	ឃុំកំពង់ចំឡង	3,178	14,318	7,489	4,004	2,040	1,185	671	7,960	4,194	1,169	584	42.42
200505	ឃុំតាសួស	3,242	14,600	7,513	3,638	1,793	924	528	7,320	3,701	2,718	1,491	41.77
200507	ឃុំឈើទាល	3,271	13,318	6,917	4,181	2,126	834	385	6,857	3,613	1,446	793	36.04
200508	ឃុំដូនស	2,443	9,296	4,868	2,543	1,318	620	278	5,287	2,749	846	523	26.71
200509	ឃុំគោកព្រីង	2,656	11,897	6,204	3,574	1,804	783	434	6,397	3,347	1,143	619	27.50



លេខកូដ	ក្រុង ស្រុក ឃុំ សង្កាត់	គ្រួសារសរុប	ប្រជាជន		ក្រុមអាយុពី០-១៤ឆ្នាំ		ក្រុមអាយុពី១៥-១៧ឆ្នាំ		ក្រុមអាយុពី១៨-៦០ឆ្នាំ		ក្រុមអាយុ ៦១ឆ្នាំឡើង		ផ្ទៃដី (គម ^២)
			សរុប	ស្រី	សរុប	ស្រី	សរុប	ស្រី	សរុប	ស្រី	សរុប	ស្រី	
1	2	3	4	5	6	7	8	9	10	11	12	13	14
200510	ឃុំក្រាលគោ	3,535	14,340	7,409	4,011	1,991	876	413	8,079	4,238	1,374	767	42.58
200511	ឃុំគ្រួស	3,677	14,594	7,490	3,958	1,986	888	434	8,339	4,312	1,409	758	50.63
200512	ឃុំពោធិរាជ	2,445	10,075	5,059	3,033	1,501	647	314	5,443	2,711	952	533	20.39
200513	ឃុំស្វាយអង្គ	1,399	6,554	3,287	1,674	837	374	172	3,823	1,919	683	359	22.56
200514	ឃុំស្វាយជ្រំ	1,489	6,825	3,395	2,122	995	410	205	3,822	1,922	471	273	13.27
200515	ឃុំស្វាយធំ	3,771	14,051	7,194	4,024	1,981	856	416	7,725	3,999	1,446	798	42.35
200516	ឃុំស្វាយយា	2,918	13,334	6,951	3,913	1,971	981	535	7,153	3,705	1,287	740	38.03
200517	ឃុំជ្រូក	1,769	7,166	3,723	1,760	869	431	214	4,212	2,169	763	471	18.31
2006	ក្រុងស្វាយរៀង	12,632	51,597	26,584	13,995	6,967	3,621	1,789	28,353	14,785	5,628	3,043	103.76
200601	សង្កាត់ស្វាយរៀង	3,234	15,236	7,846	4,051	2,076	1,261	619	8,229	4,275	1,695	876	5.48
200602	សង្កាត់ព្រៃធ្លាក់	933	4,069	2,076	1,079	532	248	121	2,364	1,204	378	219	4.20
200603	សង្កាត់គយត្របែក	866	2,990	1,469	829	428	242	120	1,685	811	234	110	8.99
200604	សង្កាត់ពោធិ៍តាហោ	571	2,102	1,109	562	280	168	80	1,174	631	198	118	2.29
200605	សង្កាត់ចេក	2,612	11,633	6,046	3,154	1,489	869	435	6,440	3,526	1,170	596	30.72
200606	សង្កាត់ស្វាយត្បូង	2,036	6,781	3,514	1,889	900	353	165	3,527	1,869	1,012	580	22.50
200607	សង្កាត់សង្កែវ	2,380	8,786	4,524	2,431	1,262	480	249	4,934	2,469	941	544	29.58
2007	ស្រុកស្វាយទាប	16,832	70,773	36,237	19,980	9,909	4,443	2,204	38,798	20,061	7,552	4,063	349.37
200702	ឃុំគគីរសាម	2,201	10,557	5,034	3,117	1,466	881	419	5,263	2,572	1,296	577	63.45
200703	ឃុំកណ្តៀងរាយ	2,844	12,886	6,635	3,840	1,887	833	413	6,845	3,536	1,368	799	26.65
200704	ឃុំមនោរម្យ	467	1,663	841	524	257	71	46	969	475	99	63	31.64
200705	ឃុំពពែត	1,545	7,081	3,845	1,673	828	442	241	4,063	2,275	903	501	42.61



Handwritten signature or mark in blue ink.

លេខកូដ	ក្រុង ស្រុក ឃុំ សង្កាត់ និងភូមិ	គ្រួសារ សរុប	ប្រជាជន		ក្រុមអាយុពី០-១៤ឆ្នាំ		ក្រុមអាយុពី១៥-១៧ឆ្នាំ		ក្រុមអាយុពី១៨-៦០ឆ្នាំ		ក្រុមអាយុ ៦១ឆ្នាំឡើង		ផ្ទៃដី (គម ^២)
			សរុប	ស្រី	សរុប	ស្រី	សរុប	ស្រី	សរុប	ស្រី	សរុប	ស្រី	
200804	សង្កាត់ប្រាសាទ	760	2,864	1,431	734	341	139	65	1,741	883	250	142	38.80
20080401	ប្រាសាទ	203	729	366	185	85	43	19	436	222	65	40	-
20080402	កណ្តាល	557	2,135	1,065	549	256	96	46	1,305	661	185	102	-
200805	សង្កាត់ព្រៃអង្គុញ	2,282	8,972	4,531	2,620	1,279	529	261	5,271	2,653	552	338	21.23
20080501	គោកល្បឿង	465	1,802	884	478	234	103	47	1,176	580	45	23	-
20080502	កំពោតជ្រូក	220	890	467	220	107	39	20	554	290	77	50	-
20080503	ជ្រៃធំ	442	1,887	962	701	366	119	62	958	467	109	67	-
20080504	ព្រៃទប់	249	922	464	212	103	51	25	585	291	74	45	-
20080505	អង្គសាលា	272	1,133	583	351	153	95	48	614	339	73	43	-
20080506	កំពោតលៀប	183	656	318	190	85	23	10	387	186	56	37	-
20080507	ព្រៃអង្គុញ	266	1,019	506	285	139	62	31	601	296	71	40	-
20080508	បុសក្រសាំង	185	663	347	183	92	37	18	396	204	47	33	-
20	ខេត្តស្វាយរៀង	166,458	689,959	354,245	194,666	97,195	45,559	23,170	374,559	193,277	75,175	40,603	2,966.40

បានឃើញ និងឯកភាព
 ថ្ងៃ...ខែ...ឆ្នាំ... ឆ្នាំរោង ឆស័ក ព.ស.២៥៦៨
 ខេត្តស្វាយរៀង ថ្ងៃទី...ខែ...ឆ្នាំ... ឆ្នាំ២០២៥
អគ្គនាយកខេត្តស្វាយរៀង
ប៊ែន ពោធិ៍សា

ថ្ងៃ...ខែ...ឆ្នាំ... ឆ្នាំរោង ឆស័ក ព.ស.២៥៦៨
 ខេត្តស្វាយរៀង ថ្ងៃទី...ខែ...ឆ្នាំ... ឆ្នាំ២០២៥
ប្រធានមន្ទីរផែនការខេត្ត
បណ្ឌិត ថោង សាមាន

**ការពង្រឹងប្រជាជនតាមក្រុមអាយុ
ប្រចាំឆ្នាំ២០២៥ កម្រិតតូច**



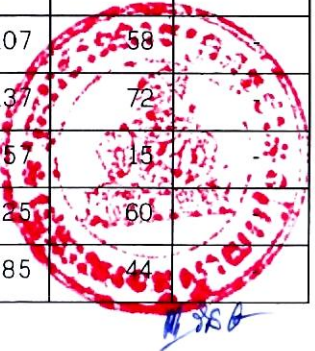
ក្រសួងផែនការ
មន្ទីរផែនការខេត្តស្វាយរៀង

ព្រះរាជាណាចក្រកម្ពុជា
ជាតិ សាសនា ព្រះមហាក្សត្រ


តារាងស្ថិតិប្រជាជនតាមក្រុមហេដ្ឋារចនាសម្ព័ន្ធ ប្រចាំឆ្នាំ២០២៥ កម្រិតភូមិ របស់ខេត្តស្វាយរៀង

(ប្រភព៖ ទិន្នន័យមូលដ្ឋាន (CDB) ខែធ្នូ ឆ្នាំ២០២៤)


លេខកូដ	ក្រុង ស្រុក ឃុំ សង្កាត់ និងភូមិ	គ្រួសារ សរុប	ប្រជាជន		ក្រុមអាយុពី០-១៤ឆ្នាំ		ក្រុមអាយុពី១៥-១៧ឆ្នាំ		ក្រុមអាយុពី១៨-៦០ឆ្នាំ		ក្រុមអាយុ ៦១ឆ្នាំឡើង		ផ្ទៃដី (គម ^២)
			សរុប	ស្រី	សរុប	ស្រី	សរុប	ស្រី	សរុប	ស្រី	សរុប	ស្រី	
1	2	3	4	5	6	7	8	9	10	11	12	13	14
2001	ស្រុកចន្ទ្រា	8,653	34,237	17,576	10,450	5,269	2,116	1,047	18,071	9,345	3,600	1,915	301.23
200103	ឃុំចន្ទ្រា	1,058	4,701	2,425	1,383	641	358	176	2,477	1,348	483	260	61.57
20010301	ចន្ទ្រា	198	918	493	275	120	72	43	475	279	96	51	-
20010302	គោកតែក	359	1,465	741	467	235	97	45	687	349	214	112	-
20010303	គុងម៉ៅ	322	1,485	776	406	174	120	57	822	469	137	76	-
20010304	សែន្តរ	179	833	415	235	112	69	31	493	251	36	21	-
200104	ឃុំច្រេស	2,070	8,243	4,366	2,402	1,288	468	255	4,587	2,431	786	392	52.22
20010401	ត្រពាំងរុន	403	1,507	799	449	232	57	30	868	465	133	72	-
20010402	ត្រពាំងឆ្លុក	330	1,377	712	466	236	96	38	708	380	107	58	-
20010403	ដូនល្អាយ	310	1,324	761	327	221	92	69	768	399	137	72	-
20010404	ត្រពាំងជៀលើ	278	913	477	124	65	27	14	705	383	57	15	-
20010405	បន្ទាស្អិត	188	813	408	246	123	39	14	403	211	125	60	-
20010406	ទួលស្ពាន	207	876	478	242	136	59	37	490	261	85	44	-



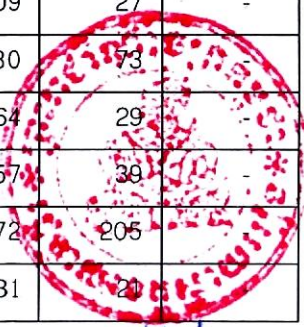
លេខកូដ	ក្រុង ស្រុក ឃុំ សង្កាត់ និងភូមិ	គ្រួសារ សរុប	ប្រជាជន		ក្រុមអាយុពី០-១៤ឆ្នាំ		ក្រុមអាយុពី១៥-១៧ឆ្នាំ		ក្រុមអាយុពី១៨-៦០ឆ្នាំ		ក្រុមអាយុ ៦១ឆ្នាំឡើង		ផ្ទៃដី (គម ^២)
			សរុប	ស្រី	សរុប	ស្រី	សរុប	ស្រី	សរុប	ស្រី	សរុប	ស្រី	
20010407	ត្រពាំងដៀក្រោម	149	695	347	285	141	42	22	310	155	58	29	-
20010408	ទួលអំពិល	205	738	384	263	134	56	31	335	177	84	42	-
200105	ឃុំមេសថ្ងក	1,946	6,776	3,388	1,824	898	297	124	3,427	1,721	1,228	645	35.60
20010501	ស្វាយគុយ	211	769	381	212	102	46	21	432	222	79	36	-
20010502	ដីក្រហម	466	1,469	720	527	254	70	31	756	371	116	64	-
20010503	តាដេវ	140	569	276	149	67	26	10	354	173	40	26	-
20010504	បុស	358	1,129	578	346	186	61	24	650	333	72	35	-
20010505	បារាយ	303	986	485	307	157	64	24	563	275	52	29	-
20010506	ពោធិ៍	468	1,854	948	283	132	30	14	672	347	869	455	-
200108	ឃុំព្រៃគគីរ	1,675	6,256	3,311	2,226	1,153	441	238	2,999	1,597	590	323	42.40
20010801	អង្គក្នុង	358	1,352	680	349	165	86	40	737	383	180	92	-
20010802	ត្រពាំងបុណ្យ	395	1,472	787	462	240	90	45	792	430	128	72	-
20010803	ចំការលាវ	299	1,136	604	473	235	74	50	520	275	69	44	-
20010804	ព្រៃគគីរ	333	1,215	671	523	299	92	46	507	273	93	53	-
20010805	កោះគោ	290	1,081	569	419	214	99	57	443	236	120	62	-
200109	ឃុំសំរោង	1,078	4,607	2,282	1,298	645	270	117	2,733	1,334	398	186	36.25
20010901	កោះក្បានជើង	228	999	494	281	133	52	23	586	289	80	49	-
20010902	កោះក្បានកណ្តាល	293	1,233	625	388	196	78	39	691	344	76	46	-
20010903	ចេក	557	2,375	1,163	629	316	140	55	1,456	701	150	91	-




លេខកូដ	ក្រុង ស្រុក ឃុំ សង្កាត់ និងភូមិ	គ្រួសារ សរុប	ប្រជាជន		ក្រុមអាយុពី០-១៤ឆ្នាំ		ក្រុមអាយុពី១៥-១៧ឆ្នាំ		ក្រុមអាយុពី១៨-៦០ឆ្នាំ		ក្រុមអាយុ ៦១ឆ្នាំឡើង		ផ្ទៃដី (គម ^២)
			សរុប	ស្រី	សរុប	ស្រី	សរុប	ស្រី	សរុប	ស្រី	សរុប	ស្រី	
200110	ឃុំទួលស្តី	826	3,654	1,804	1,317	644	282	137	1,848	914	207	109	73.19
20011001	ទួលស្តី	278	1,120	541	246	116	82	40	721	344	71	41	-
20011002	ដូនទែ	276	1,226	607	509	243	97	52	530	267	90	45	-
20011003	កោះបូស្សី	272	1,308	656	562	285	103	45	597	303	46	23	-
2002	ស្រុកកំពង់រោង	20,918	83,494	42,660	24,927	12,577	5,651	2,873	44,660	22,796	8,256	4,414	403.48
200201	ឃុំបន្ទាយក្រាំង	872	3,165	1,653	900	431	248	145	1,730	910	287	167	30.00
20020101	ពោធិ៍ក្រូច	145	494	250	120	52	43	18	293	159	38	21	-
20020102	កែវដៃ	112	429	211	112	44	38	20	247	130	32	17	-
20020103	ប្រចន្រ្ទា	148	740	394	267	138	70	50	347	173	56	33	-
20020104	បន្ទាយក្រាំង	351	1,078	571	274	131	75	45	595	313	134	82	-
20020105	ធំ	116	424	227	127	66	22	12	248	135	27	14	-
200202	ឃុំញរ	2,192	8,483	4,333	1,752	844	379	174	5,338	2,792	1,014	523	29.00
20020201	រោង	466	1,888	964	424	191	84	37	1,102	589	278	147	-
20020202	ត្រពាំងឆ្នួញ	209	796	426	190	103	48	25	478	256	80	42	-
20020203	ត្រពាំងត្រាវ	406	1,544	804	308	146	74	32	1,013	549	149	77	-
20020204	ញរ	340	1,144	593	270	118	47	22	696	380	131	70	-
20020205	ព្រៃត្រាំ	387	1,418	719	340	163	41	22	894	458	143	76	-
20020206	ស្វាយអាណាត	384	1,693	827	220	123	85	36	1,155	560	238	108	-
200203	ឃុំខ្សែត្រ	3,221	13,295	6,860	4,202	2,093	924	479	6,875	3,582	1,294	706	66.00
20020301	ពោធិ៍	197	937	478	257	134	67	34	480	244	133	66	-
20020302	ខ្សែត្រ	213	1,023	522	384	203	128	70	427	205	84	44	-



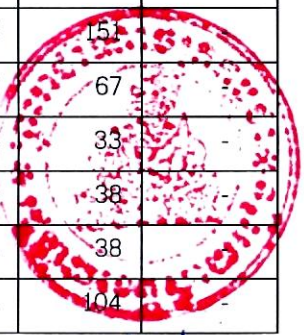
លេខកូដ	ក្រុង ស្រុក ឃុំ សង្កាត់ និងភូមិ	គ្រួសារ សរុប	ប្រជាជន		ក្រុមអាយុពី០-១៤ឆ្នាំ		ក្រុមអាយុពី១៥-១៧ឆ្នាំ		ក្រុមអាយុពី១៨-៦០ឆ្នាំ		ក្រុមអាយុ ៦១ឆ្នាំឡើង		ផ្ទៃដី (គម ^២)
			សរុប	ស្រី	សរុប	ស្រី	សរុប	ស្រី	សរុប	ស្រី	សរុប	ស្រី	
20020303	កណ្តាល	197	903	465	296	155	80	44	424	210	103	56	-
20020304	ត្រោក	198	825	424	227	110	83	40	433	232	82	42	-
20020305	ព្រៃតាញ៉យ	248	1,086	558	289	142	36	14	662	340	99	62	-
20020306	ព្រៃសង្កែ	251	1,028	535	239	113	41	16	620	336	128	70	-
20020307	ថ្មី	250	1,101	551	433	203	64	39	541	278	63	31	-
20020308	ស្រម៉	246	1,120	621	437	236	109	56	478	274	96	55	-
20020309	ត្រពាំងកំពិស	319	1,147	591	434	203	108	56	504	279	101	53	-
20020310	ព្រៃចារ	296	972	483	284	136	22	9	602	306	64	32	-
20020311	ត្រពាំងឈូក	85	420	224	95	51	34	17	253	134	38	22	-
20020312	ត្រពាំងស្នាច់	185	665	350	167	78	33	19	375	196	90	57	-
20020313	ព្រៃចំណារ	183	910	464	320	159	75	40	408	212	107	53	-
20020314	ឫស្សីអម	353	1,158	594	340	170	44	25	668	336	106	63	-
200204	ឃុំព្រះពន្លា	1,600	6,404	3,236	1,825	924	405	203	3,268	1,637	906	472	28.02
20020401	ត្រពាំងដិត	217	892	450	268	136	54	23	502	253	68	38	-
20020402	ព្រះពន្លា	283	1,220	647	370	186	97	45	678	376	75	40	-
20020403	ត្រោក	229	916	479	260	163	67	32	480	257	109	27	-
20020404	អូរដូនអាម	153	620	292	155	77	53	32	282	110	130	53	-
20020405	ត្រពាំងលាជ	172	760	350	278	131	55	27	363	163	64	29	-
20020406	ត្រពាំងរុន	224	842	410	257	112	41	24	487	235	57	38	-
20020407	អង្គក្នុង	172	601	320	65	33	12	5	152	77	372	205	-
20020408	ព្រីងជ្រំ	150	553	288	172	86	26	15	324	166	31	20	-



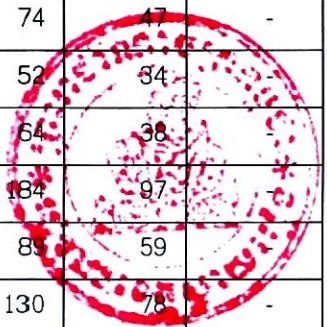
លេខកូដ	ក្រុង ស្រុក ឃុំ សង្កាត់ និងភូមិ	គ្រួសារ សរុប	ប្រជាជន		ក្រុមអាយុពី០-១៤ឆ្នាំ		ក្រុមអាយុពី១៥-១៧ឆ្នាំ		ក្រុមអាយុពី១៨-៦០ឆ្នាំ		ក្រុមអាយុ ៦១ឆ្នាំឡើង		ផ្ទៃដី (គម ^២)
			សរុប	ស្រី	សរុប	ស្រី	សរុប	ស្រី	សរុប	ស្រី	សរុប	ស្រី	
200205	ឃុំព្រៃធំ	1,281	3,973	2,035	971	505	188	74	2,417	1,241	397	215	20.00
20020501	ព្រៃធំ	406	1,332	706	268	135	91	31	883	490	90	50	-
20020502	គគ្រួស	278	819	402	267	147	44	18	396	183	112	54	-
20020503	តាកែង	182	540	264	93	53	16	5	351	172	80	34	-
20020504	ព្រះបាក់ក	246	751	389	191	92	22	12	469	238	69	47	-
20020505	ព្រៃសាគុំ	169	531	274	152	78	15	8	318	158	46	30	-
200206	ឃុំរាជមន្ទីរ	1,040	4,055	1,993	1,101	525	230	113	2,383	1,195	341	160	26.49
20020601	ត្រពាំងថ្នាំ	337	1,259	591	349	124	60	30	707	372	143	65	-
20020602	ដែកភ្លើង	197	729	331	137	68	61	26	477	213	54	24	-
20020603	ឫស្សីដោច	205	743	381	187	104	35	25	403	195	118	57	-
20020604	ភ្នំស្រូវ	301	1,324	690	428	229	74	32	796	415	26	14	-
200207	ឃុំសំឡី	2,690	9,845	5,034	3,322	1,622	734	351	4,802	2,500	987	561	52.33
20020701	ស្វាយ	349	1,296	613	400	190	114	51	678	314	104	58	-
20020702	ព្រៃម្នាស់	382	1,504	772	637	332	152	75	595	305	120	60	-
20020703	សំឡីខាងត្បូង	271	1,006	500	351	167	75	25	483	241	97	67	-
20020704	សំឡីខាងជើង	312	1,207	638	349	172	77	34	590	316	191	116	-
20020705	តាប៉ោ	412	1,557	783	612	271	145	73	639	353	161	86	-
20020706	ស្វាយចេក	277	924	494	284	130	37	18	505	277	98	69	-
20020707	ព្រៃភ្នំត	375	1,372	708	399	211	90	50	770	400	113	47	-
20020708	ព្រៃផ្កាវ	312	979	526	290	149	44	25	542	294	103	58	-



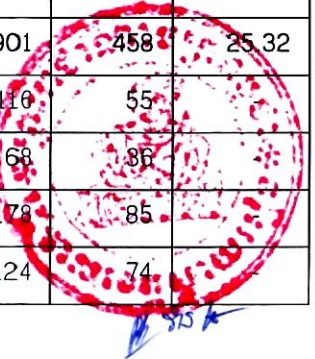
លេខកូដ	ក្រុង ស្រុក ឃុំ សង្កាត់ និងភូមិ	គ្រួសារ សរុប	ប្រជាជន		ក្រុមអាយុពី០-១៤ឆ្នាំ		ក្រុមអាយុពី១៥-១៧ឆ្នាំ		ក្រុមអាយុពី១៨-៦០ឆ្នាំ		ក្រុមអាយុ ៦១ឆ្នាំឡើង		ផ្ទៃដី (គម ^២)
			សរុប	ស្រី	សរុប	ស្រី	សរុប	ស្រី	សរុប	ស្រី	សរុប	ស្រី	
200208	ឃុំសំយ៉ាង	946	3,028	1,518	887	453	170	85	1,761	845	210	135	23.90
20020801	ឫស្សីលៀប	433	1,385	693	411	215	74	34	763	349	137	95	-
20020802	ស្វាយកន្ត្រៃ	105	323	157	85	37	12	6	200	98	26	16	-
20020803	សំយ៉ាង	408	1,320	668	391	201	84	45	798	398	47	24	-
200209	ឃុំស្វាយតាយាន	3,015	14,600	7,125	4,597	2,303	877	402	7,759	3,746	1,367	674	44.28
20020901	ព្រៃស្ទឹង	301	1,548	519	245	105	84	41	909	290	310	83	-
20020902	ត្រពាំងត្រាច	226	1,751	818	359	168	71	11	1,147	549	174	90	-
20020903	សេកជ្រំ	286	1,214	633	221	123	110	46	667	355	216	109	-
20020904	រាមដា	350	2,077	1,062	1,017	507	69	45	836	441	155	69	-
20020905	ព្រៃប្រើស	283	1,113	572	354	185	31	16	679	343	49	28	-
20020906	ព្រៃឆ្លុក	426	1,673	809	513	256	149	63	869	405	142	85	-
20020907	បុស្ស	309	1,487	792	516	254	141	74	725	391	105	73	-
20020908	ពោធិ៍ថ្មី	392	1,792	944	656	334	81	42	956	500	99	68	-
20020909	ដើមពោធិ៍	204	1,055	538	516	282	104	45	416	202	19	9	-
20020910	ស្វាយតាយាន	238	890	438	200	89	37	19	555	270	98	60	-
200211	ឃុំថ្មី	1,998	6,918	3,697	2,072	1,123	549	335	3,537	1,808	760	431	40.00
20021101	ព្រៃវល្លិ	441	1,508	930	462	332	187	154	576	293	283	151	-
20021102	អូរ	364	1,306	680	384	203	84	51	748	359	90	67	-
20021103	កោះត្រាច	322	1,137	587	382	191	51	19	655	344	49	33	-
20021104	ថ្មី	174	564	298	125	56	23	14	350	190	66	38	-
20021105	វាលម្អម	128	452	220	121	62	39	19	211	101	81	38	-
20021106	ជប់ព្រីង	569	1,951	982	598	279	165	78	997	521	191	104	-



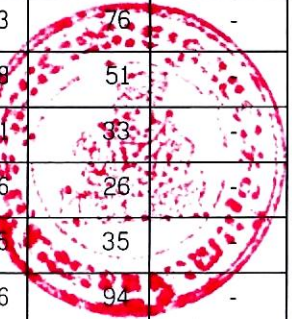
លេខកូដ	ក្រុង ស្រុក ឃុំ សង្កាត់ និងភូមិ	គ្រួសារ សរុប	ប្រជាជន		ក្រុមអាយុពី០-១៤ឆ្នាំ		ក្រុមអាយុពី១៥-១៧ឆ្នាំ		ក្រុមអាយុពី១៨-៦០ឆ្នាំ		ក្រុមអាយុ ៦១ឆ្នាំឡើង		ផ្ទៃដី (គម ^២)
			សរុប	ស្រី	សរុប	ស្រី	សរុប	ស្រី	សរុប	ស្រី	សរុប	ស្រី	
200212	ឃុំត្នោត	2,063	9,728	5,176	3,298	1,754	947	512	4,790	2,540	693	370	43.46
20021201	ខាងកើតវត្ត	162	734	393	289	136	42	25	325	180	78	52	-
20021202	ខាងលិចវត្ត	178	624	347	189	100	39	15	371	220	25	12	-
20021203	បុណ្យ	140	637	336	209	112	51	25	341	177	36	22	-
20021204	ពោធិ៍	157	982	485	435	203	95	38	390	205	62	39	-
20021205	ឆ្លុកថ្មី	79	421	301	109	69	59	50	233	167	20	15	-
20021206	ធំ	201	984	516	317	160	73	36	445	246	149	74	-
20021207	ព្រៃបឹង	195	899	468	353	191	86	46	371	190	89	41	-
20021208	ក្បាលថ្នល់	384	1,786	1,005	535	375	247	176	934	414	70	40	-
20021209	ពោធិ៍ម្លូម	241	1,084	487	319	146	111	27	572	280	82	34	-
20021210	កណ្តាល	209	1,018	525	372	183	110	56	480	262	56	24	-
20021211	ត្រោក	117	559	313	171	79	34	18	328	199	26	17	-
2003	ស្រុករំដួល	16,337	64,979	33,379	17,259	8,686	3,921	1,978	35,858	18,441	7,941	4,274	287.08
200301	ឃុំបុសមន	1,594	5,998	3,088	1,460	736	309	139	3,569	1,822	660	391	33.99
20030101	បុសមនលើ	259	1,027	523	279	139	29	15	652	331	67	38	-
20030102	បុសមនក្រោម	155	510	270	113	55	25	14	298	154	74	47	-
20030103	វាល	102	373	199	85	45	22	10	214	110	52	34	-
20030104	បុសស្វាយ	228	881	438	232	105	54	17	531	278	64	38	-
20030105	បុសផ្លាំង	278	1,023	523	225	121	64	31	550	274	184	97	-
20030106	ថ្មី	243	994	523	255	130	54	24	596	310	85	59	-
20030107	ស្រម៉	329	1,190	612	271	141	61	28	728	365	130	78	-



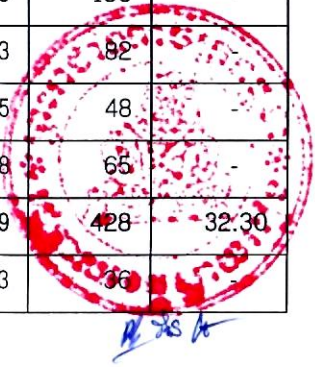
លេខកូដ	ក្រុង ស្រុក ឃុំ សង្កាត់ និងភូមិ	គ្រួសារ សរុប	ប្រជាជន		ក្រុមអាយុពី០-១៤ឆ្នាំ		ក្រុមអាយុពី១៥-១៧ឆ្នាំ		ក្រុមអាយុពី១៨-៦០ឆ្នាំ		ក្រុមអាយុ ៦១ឆ្នាំឡើង		ផ្ទៃដី (គម ^២)
			សរុប	ស្រី	សរុប	ស្រី	សរុប	ស្រី	សរុប	ស្រី	សរុប	ស្រី	
200302	ឃុំធ្មា	1,107	4,545	2,264	1,277	626	343	168	2,498	1,226	427	244	19.63
20030201	ធ្មា	160	680	340	204	74	65	39	342	180	69	47	-
20030202	ក្រសាំង	119	452	228	105	53	20	13	327	162	-	-	-
20030203	ព្រែកត្នោត	80	350	187	90	53	14	7	216	107	30	20	-
20030204	បឹងកែក	159	707	347	151	80	62	22	398	192	96	53	-
20030205	ត្រពាំងពោន	192	675	359	186	99	33	12	391	205	65	43	-
20030206	ព្រៃពោធិ៍	130	454	217	98	42	25	15	220	109	111	51	-
20030207	ពង្រ	122	459	233	128	67	41	21	234	115	56	30	-
20030208	ព្រៃចំការ	145	768	353	315	158	83	39	370	156	-	-	-
200303	ឃុំកំពង់ចក	1,528	6,411	3,272	1,912	942	341	181	3,239	1,652	919	497	22.88
20030301	ចក	553	2,400	1,217	709	352	134	77	1,363	691	194	97	-
20030302	ស្វាយរុង	290	1,085	546	188	75	60	24	673	355	164	92	-
20030303	ព្រៃគាវ	237	1,123	582	509	256	66	36	387	210	161	80	-
20030304	ផ្លឹងពស់	149	646	338	243	119	24	13	321	172	58	34	-
20030305	លាក់ជា	146	611	314	172	91	33	20	368	182	38	21	-
20030306	ចំបក់កោង	153	546	275	91	49	24	11	127	42	304	173	-
200304	ឃុំជ្រុងពពេល	1,584	6,474	3,315	1,516	777	360	180	3,697	1,900	901	458	25.32
20030401	ទួលសាលា	305	1,091	559	252	131	84	42	639	331	116	55	-
20030402	ទួលទ្រា	198	685	349	162	67	33	17	422	229	68	36	-
20030403	នាងចាន់	143	728	363	162	84	49	25	339	169	178	85	-
20030404	ក្រូច	238	1,022	538	205	109	35	18	658	337	124	74	-



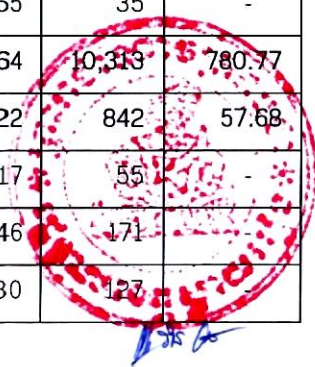
លេខកូដ	ក្រុង ស្រុក ឃុំ សង្កាត់ និងភូមិ	គ្រួសារ សរុប	ប្រជាជន		ក្រុមអាយុពី០-១៤ឆ្នាំ		ក្រុមអាយុពី១៥-១៧ឆ្នាំ		ក្រុមអាយុពី១៨-៦០ឆ្នាំ		ក្រុមអាយុ ៦១ឆ្នាំឡើង		ផ្ទៃដី (គម ^២)
			សរុប	ស្រី	សរុប	ស្រី	សរុប	ស្រី	សរុប	ស្រី	សរុប	ស្រី	
20030405	ព្រះអង្គកែវ	254	941	487	201	109	64	28	531	280	145	70	-
20030406	ត្រពាំងគ្រួស	209	972	505	301	150	45	26	492	260	134	69	-
20030407	ត្រពាំងក្រែត	237	1,035	514	233	127	50	24	616	294	136	69	-
200305	ឃុំកំពង់អំពិល	1,180	5,101	2,594	1,373	680	279	147	2,923	1,463	526	304	30.90
20030501	ត្រពាំងជីវី	409	1,713	867	469	239	99	53	1,026	503	119	72	-
20030502	តាសក់	110	452	237	126	57	37	22	218	115	71	43	-
20030503	កំពង់អំពិល	180	914	482	232	126	37	20	544	277	101	59	-
20030504	បឹង	104	428	228	122	69	29	16	212	110	65	33	-
20030505	ទួលច្រេស	111	435	221	102	43	25	14	253	132	55	32	-
20030506	ស្វាយរលំ	141	518	245	156	69	20	9	280	134	62	33	-
20030507	តាតែ	125	641	314	166	77	32	13	390	192	53	32	-
200306	ឃុំមឺនជ័យ	2,090	8,536	4,309	2,334	1,177	473	227	4,608	2,363	1,121	542	25.23
20030601	អំពិល	106	435	243	150	88	19	12	232	121	34	22	-
20030602	អង្គពក	216	858	452	141	71	53	25	484	261	180	95	-
20030603	ចុងព្រែក	209	765	389	177	89	48	24	442	227	98	49	-
20030604	ហែកសំណាញ់	254	1,027	536	311	173	61	30	535	272	120	61	-
20030605	មឺនជ័យ	237	1,079	474	209	95	35	14	592	289	243	76	-
20030606	ព្រៃបឹង	352	1,482	747	563	286	94	55	717	355	108	51	-
20030607	តាខេង	132	576	310	177	98	54	18	294	161	51	33	-
20030608	ត្រាចទទឹង	136	580	283	168	85	26	14	320	158	66	26	-
20030609	ត្រពាំងកណ្តាល	195	736	366	188	80	39	13	444	238	65	35	-
20030610	វាល	253	998	509	250	112	44	22	548	281	156	94	-



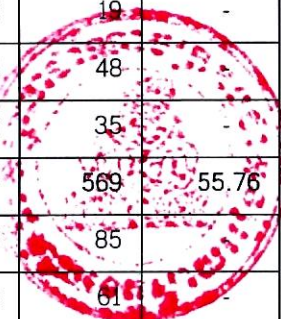
លេខកូដ	ក្រុង ស្រុក ឃុំ សង្កាត់ និងភូមិ	គ្រួសារ សរុប	ប្រជាជន		ក្រុមអាយុពី០-១៤ឆ្នាំ		ក្រុមអាយុពី១៥-១៧ឆ្នាំ		ក្រុមអាយុពី១៨-៦០ឆ្នាំ		ក្រុមអាយុ ៦១ឆ្នាំឡើង		ផ្ទៃដី (គម ^២)
			សរុប	ស្រី	សរុប	ស្រី	សរុប	ស្រី	សរុប	ស្រី	សរុប	ស្រី	
200307	ឃុំពងទឹក	2,298	8,037	4,167	2,250	1,122	470	237	4,445	2,333	872	475	38.07
20030701	អណ្តូងក្រសាំង	207	669	354	224	102	53	32	338	188	54	32	-
20030702	បុសតូច	242	689	386	135	77	33	15	414	234	107	60	-
20030703	ព្រៃស្រគុំ	136	498	257	107	50	32	21	282	153	77	33	-
20030704	ព្រៃតាយ័ន្ត	365	1,151	595	290	149	55	26	655	349	151	71	-
20030705	ត្រពាំងផ្កាវ	300	930	513	211	111	40	17	553	302	126	83	-
20030706	ត្រពាំងថ្នូរ	510	2,029	1,023	763	391	137	70	991	492	138	70	-
20030707	សេកយំ	268	1,099	567	305	149	59	28	617	320	118	70	-
20030708	ទួលតាកែវ	117	417	187	98	36	29	12	255	123	35	16	-
20030709	ទួលតាយួន	153	555	285	117	57	32	16	340	172	66	40	-
200308	ឃុំសង្កែ	1,509	5,401	2,792	1,310	684	288	148	2,834	1,446	969	514	29.28
20030801	ស្វាយរំពារ	145	499	251	126	53	20	9	293	150	60	39	-
20030802	ពោន	229	780	403	218	106	28	14	439	233	95	50	-
20030803	តាជោរ	196	737	384	194	104	47	24	392	203	104	53	-
20030804	ទួលចំបក់	121	393	182	83	36	18	3	223	101	69	42	-
20030805	ត្រពាំងរុន	120	534	277	87	45	32	12	160	85	255	135	-
20030806	តាប៉ោង	138	530	277	104	53	20	11	253	131	153	82	-
20030807	គោកស្រម៉	246	837	427	187	116	79	50	456	213	115	48	-
20030808	តាណែង	314	1,091	591	311	171	44	25	618	330	118	65	-
200309	ឃុំស្វាយចេក	1,734	7,151	3,782	1,940	976	482	245	4,000	2,133	729	428	32.30
20030901	អន្លង់ស្ពាន	160	737	381	169	81	33	18	472	246	63	36	-




លេខកូដ	ក្រុង ស្រុក ឃុំ សង្កាត់ និងភូមិ	គ្រួសារ សរុប	ប្រជាជន		ក្រុមអាយុពី០-១៤ឆ្នាំ		ក្រុមអាយុពី១៥-១៧ឆ្នាំ		ក្រុមអាយុពី១៨-៦០ឆ្នាំ		ក្រុមអាយុ ៦១ឆ្នាំឡើង		ផ្ទៃដី (គម ^២)
			សរុប	ស្រី	សរុប	ស្រី	សរុប	ស្រី	សរុប	ស្រី	សរុប	ស្រី	
20030902	បាក្រុង	230	850	474	227	106	86	48	414	251	123	69	-
20030903	ច្រកស្តរ	171	676	350	187	90	50	25	381	202	58	33	-
20030904	កណ្តាល	268	978	512	250	132	52	26	572	290	104	64	-
20030905	ពពួល	104	478	249	120	56	15	6	288	145	55	42	-
20030906	រោងជំរី	297	1,136	604	275	147	65	27	683	363	113	67	-
20030907	ស្វាយចេក	230	1,300	691	462	241	126	64	617	337	95	49	-
20030908	ត្រពាំងចំបក់	141	462	233	112	51	28	17	270	140	52	25	-
20030909	ថ្មី	133	534	288	138	72	27	14	303	159	66	43	-
200310	ឃុំថ្មីធ្នង់	1,713	7,325	3,796	1,887	966	576	306	4,045	2,103	817	421	29.48
20031001	ត្រពាំងក្នុង	278	1,162	593	308	150	69	31	695	352	90	60	-
20031002	ចំណតត្រាច	236	1,151	592	225	115	63	32	762	390	101	55	-
20031003	ថ្មី	267	1,088	545	216	106	57	30	593	315	222	94	-
20031004	ធ្នង់	288	1,186	622	281	147	152	98	574	288	179	89	-
20031005	ព្រែកពក	265	1,114	579	375	174	133	69	510	286	96	50	-
20031006	ត្រពាំងថ្មី	189	807	419	303	161	62	24	378	196	64	38	-
20031007	ថ្មី	190	817	446	179	113	40	22	533	276	65	35	-
2004	ស្រុករមាសហែក	36,784	155,093	79,439	41,645	20,511	9,284	4,648	85,100	43,967	19,064	10,313	780.77
200401	ឃុំអំពិល	1,919	7,585	3,855	1,979	963	370	172	3,614	1,878	1,622	842	57.68
20040101	ទឹកវិល	121	543	252	120	62	26	12	280	123	117	55	-
20040102	ត្បែង	189	852	438	182	88	48	26	276	153	346	171	-
20040103	តាម៉ៅ	71	326	180	35	17	8	3	53	33	230	127	-




លេខកូដ	ក្រុង ស្រុក ឃុំ សង្កាត់ និងភូមិ	គ្រួសារ សរុប	ប្រជាជន		ក្រុមអាយុពី០-១៤ឆ្នាំ		ក្រុមអាយុពី១៥-១៧ឆ្នាំ		ក្រុមអាយុពី១៨-៦០ឆ្នាំ		ក្រុមអាយុ ៦១ឆ្នាំឡើង		ផ្ទៃដី (គម ^២)
			សរុប	ស្រី	សរុប	ស្រី	សរុប	ស្រី	សរុប	ស្រី	សរុប	ស្រី	
20040104	ត្រពាំងប្រី	106	400	200	122	61	30	15	168	84	80	40	-
20040105	ត្រពាំងពពេល	232	983	503	412	216	89	40	415	207	67	40	-
20040106	ត្រពាំងពិការ	402	1,645	835	469	206	53	21	996	526	127	82	-
20040107	អំពិល	184	684	272	140	57	28	12	195	63	321	140	-
20040108	រមាសហែក	189	655	354	208	109	32	17	340	183	75	45	-
20040109	ស្រែឫស្សី	172	542	291	149	74	27	12	303	166	63	39	-
20040110	ត្រោក	253	955	530	142	73	29	14	588	340	196	103	-
200402	ឃុំអណ្តូងពោធិ៍	1,679	6,787	3,491	1,706	857	370	195	4,073	2,100	638	339	30.27
20040201	អារក្សស្វាយ	140	604	315	149	77	19	10	369	185	67	43	-
20040202	ថ្មី	211	890	436	195	88	64	30	519	270	112	48	-
20040203	ត្រពាំងជ័រ	122	509	275	154	86	35	19	278	147	42	23	-
20040204	ត្រពាំងត្បាល់	170	659	319	156	66	40	21	408	202	55	30	-
20040205	បុសគគីរ	176	597	314	149	73	26	17	352	183	70	41	-
20040206	ត្រពាំងបន្ទាយ	137	559	298	123	74	22	12	362	185	52	27	-
20040207	ត្រពាំងបុស	106	396	210	95	46	13	8	248	131	40	25	-
20040208	ចុងព្រែក	168	716	339	211	93	41	16	418	211	46	19	-
20040209	រាមសេនា	212	896	478	231	118	46	25	541	287	78	48	-
20040210	រោងស្នោ	237	961	507	243	136	64	37	578	299	76	35	-
200403	ឃុំអណ្តូងត្របែក	2,305	8,954	4,457	2,482	1,248	621	317	4,524	2,323	1,327	569	55.76
20040301	ទួលច្រេស	182	741	355	139	72	50	20	383	178	169	85	-
20040302	កំរែង	236	1,278	639	614	310	90	38	442	230	132	61	-




លេខកូដ	ក្រុង ស្រុក ឃុំ សង្កាត់ និងភូមិ	គ្រួសារ សរុប	ប្រជាជន		ក្រុមអាយុពី០-១៤ឆ្នាំ		ក្រុមអាយុពី១៥-១៧ឆ្នាំ		ក្រុមអាយុពី១៨-៦០ឆ្នាំ		ក្រុមអាយុ ៦១ឆ្នាំឡើង		ផ្ទៃដី (គម ^២)
			សរុប	ស្រី	សរុប	ស្រី	សរុប	ស្រី	សរុប	ស្រី	សរុប	ស្រី	
20040303	ទួល	233	914	458	213	111	47	24	568	273	86	50	-
20040304	ជីកដី	1,021	3,298	1,644	796	424	232	158	1,605	822	665	240	-
20040305	អណ្តូងត្របែក	272	1,077	526	326	145	64	34	631	312	56	35	-
20040306	ត្រពាំងស្មាច់	361	1,646	835	394	186	138	43	895	508	219	98	-
200404	ឃុំអង្គប្រស្រែ	1,963	8,080	4,208	1,860	938	372	187	4,524	2,360	1,324	723	30.21
20040401	ត្រពាំងរាំង	212	854	447	201	112	36	13	510	258	107	64	-
20040402	ក្បាលក្រពើ	196	745	389	183	87	42	20	447	242	73	40	-
20040403	ត្រពាំងរំដេញ	258	1,039	537	210	82	37	16	647	352	145	87	-
20040404	សំរោង	248	1,048	572	200	100	51	26	471	291	326	155	-
20040405	ត្រពាំងព្រីង	156	646	327	75	45	13	6	346	174	212	102	-
20040406	ក្តាម	227	1,028	513	334	182	85	50	529	232	80	49	-
20040407	អង្គប្រស្រែ	110	392	207	89	44	8	3	248	131	47	29	-
20040408	អង្គក្នុង	95	375	203	85	44	14	7	253	140	23	12	-
20040409	ច្រកម្រាក់	107	430	224	87	40	8	5	233	117	102	62	-
20040410	បែកបាន	85	421	219	100	43	19	12	217	114	85	50	-
20040411	ថ្នល់ពាម	86	430	215	126	70	20	11	219	100	65	34	-
20040412	ត្រពាំងធំ	183	672	355	170	89	39	18	404	209	59	39	-
200405	ឃុំចន្ទី	2,444	10,835	5,627	2,756	1,369	576	288	6,494	3,363	1,009	607	27.81
20040501	បល្ល័ង្កជា	119	495	266	136	62	19	12	246	137	94	55	-
20040502	សំឡៅ	147	661	339	140	68	29	13	442	227	50	31	-
20040503	ត្រពាំងធ្លកខាងជើង	92	440	241	96	58	28	20	260	130	56	35	-



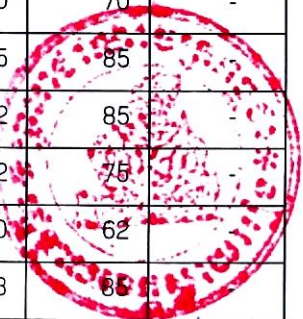
លេខកូដ	ក្រុង ស្រុក ឃុំ សង្កាត់ និងភូមិ	គ្រួសារ សរុប	ប្រជាជន		ក្រុមអាយុពី០-១៤ឆ្នាំ		ក្រុមអាយុពី១៥-១៧ឆ្នាំ		ក្រុមអាយុពី១៨-៦០ឆ្នាំ		ក្រុមអាយុ ៦១ឆ្នាំឡើង		ផ្ទៃដី (គម ^២)
			សរុប	ស្រី	សរុប	ស្រី	សរុប	ស្រី	សរុប	ស្រី	សរុប	ស្រី	
20040504	ត្រពាំងឆ្លុកខាងត្បូង	93	426	212	89	41	24	11	272	136	41	24	-
20040505	ព្រែកប្បាស	145	683	361	177	84	30	12	379	211	97	54	-
20040506	ត្រពាំងពោន	91	416	204	106	41	16	11	259	128	35	24	-
20040507	តាករ	119	513	274	121	61	19	10	319	170	54	33	-
20040508	ចន្ទី	176	661	319	159	79	29	12	399	192	74	36	-
20040509	តាខិន	253	1,027	511	352	177	88	42	521	251	66	41	-
20040510	ក្រហមក	201	895	477	230	131	43	22	565	288	57	36	-
20040511	ត្រពាំងតុំ	194	908	447	244	109	52	23	552	290	60	25	-
20040512	ព្រៃទទឹង	145	618	322	144	73	36	16	379	201	59	32	-
20040513	ត្រពាំងរុនទី ១	136	639	341	161	84	26	16	391	199	61	42	-
20040514	ត្រពាំងរុនទី ២	96	456	243	106	57	18	8	268	139	64	39	-
20040515	ត្រពាំងរុនទី ៣	86	422	211	103	44	20	8	270	142	29	17	-
20040516	ចុងព្រែក	110	458	256	100	53	27	18	295	162	36	23	-
20040517	ព្រៃល្ងស	146	671	359	199	102	54	29	396	206	22	22	-
20040518	គរ	95	446	244	93	45	18	5	281	154	54	40	-
200406	ឃុំជ្រៃធំ	3,251	13,721	7,011	3,681	1,823	862	429	7,452	3,775	1,726	984	55.44
20040601	ត្រពាំងកែវ	157	750	385	137	70	40	21	197	93	376	201	-
20040602	ត្រពាំងភ្លោះ	321	1,306	629	336	157	56	30	697	318	217	124	-
20040603	ស្រះ	437	1,754	909	430	173	198	111	1,054	553	72	72	-
20040604	អន្សាង	303	1,076	537	286	136	76	36	593	283	121	82	-
20040605	ថ្មី	146	687	360	279	146	43	21	302	158	63	35	-



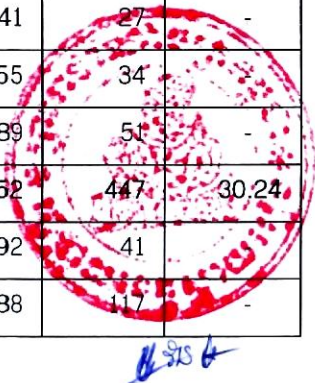
លេខកូដ	ក្រុង ស្រុក ឃុំ សង្កាត់ និងភូមិ	គ្រួសារ សរុប	ប្រជាជន		ក្រុមអាយុពី០-១៤ឆ្នាំ		ក្រុមអាយុពី១៥-១៧ឆ្នាំ		ក្រុមអាយុពី១៨-៦០ឆ្នាំ		ក្រុមអាយុ ៦១ឆ្នាំឡើង		ផ្ទៃដី (គម ^២)
			សរុប	ស្រី	សរុប	ស្រី	សរុប	ស្រី	សរុប	ស្រី	សរុប	ស្រី	
20040606	ព្រៃវែង	158	681	354	164	85	38	19	428	223	51	27	-
20040607	ព្រៃឈើទាល	120	508	265	147	76	31	14	288	151	42	24	-
20040608	ចុងព្រៃ	434	1,560	808	265	150	52	27	1,029	527	214	104	-
20040609	ដងក្តារ	209	944	491	260	137	79	27	533	283	72	44	-
20040610	សណ្តោ	224	1,192	571	365	169	54	25	714	348	59	29	-
20040611	ត្រពាំងស្មាច់	202	927	483	168	91	55	28	416	204	288	160	-
20040612	ដក់ពរ	180	762	389	287	153	48	25	361	176	66	35	-
20040613	ព្រៃរមៀត	145	573	287	154	75	43	26	346	174	30	12	-
20040614	ខ្ពបត្រាច	215	1,001	543	403	205	49	19	494	284	55	35	-
200407	ឃុំដូង	3,447	13,644	6,946	3,744	1,834	852	413	7,353	3,731	1,695	968	55.19
20040701	តាសួស	232	931	457	281	135	55	18	520	259	75	45	-
20040702	ពោន	226	940	465	126	64	52	25	524	240	238	136	-
20040703	ត្រពាំងស្នា	78	265	135	65	35	17	9	156	74	27	17	-
20040704	បុសសង្ឃី	47	184	93	56	23	14	8	97	51	17	11	-
20040705	កំពង់ថ្នាំ	142	475	249	195	101	35	17	198	103	47	28	-
20040706	ព្រិច	89	337	176	62	33	28	15	214	112	33	16	-
20040707	ត្រពាំងធ្លក	98	387	213	86	49	19	13	228	117	54	34	-
20040708	ឈើទាល	182	658	322	133	61	32	15	396	198	97	48	-
20040709	ត្រពាំងធំ	176	629	353	151	67	25	12	382	230	71	44	-
20040710	ព្រៃទួល	142	571	283	255	123	39	17	197	100	80	43	-
20040711	ថ្មី	175	725	392	160	77	36	21	446	241	83	53	-



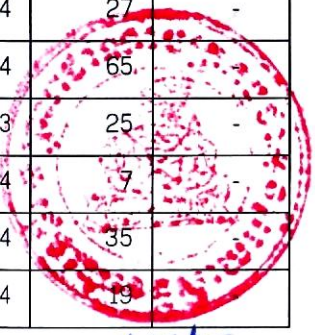
លេខកូដ	ក្រុង ស្រុក ឃុំ សង្កាត់ និងភូមិ	គ្រួសារ សរុប	ប្រជាជន		ក្រុមអាយុពី០-១៤ឆ្នាំ		ក្រុមអាយុពី១៥-១៧ឆ្នាំ		ក្រុមអាយុពី១៨-៦០ឆ្នាំ		ក្រុមអាយុ ៦១ឆ្នាំឡើង		ផ្ទៃដី (គម ^២)
			សរុប	ស្រី	សរុប	ស្រី	សរុប	ស្រី	សរុប	ស្រី	សរុប	ស្រី	
20040712	ត្រពាំងស្វាយ	114	441	205	99	49	29	14	267	124	46	18	-
20040713	ត្រពាំងក្រឡាញ់	116	433	225	128	65	17	8	243	122	45	30	-
20040714	អង្គញ់	251	963	502	286	143	75	29	513	285	89	45	-
20040715	គរ	125	469	237	103	50	28	12	199	108	139	67	-
20040716	ដូង	278	1,037	526	321	155	56	31	574	282	86	58	-
20040717	ត្រពាំងដូង	123	526	266	115	55	34	16	324	166	53	29	-
20040718	ក្រញូង	192	821	423	316	164	76	41	385	193	44	25	-
20040719	ជាធាជ	156	685	334	182	76	43	29	267	121	193	108	-
20040720	ត្រពាំងរំពាក់	160	710	373	210	107	38	16	409	211	53	39	-
20040721	ស្វាយពក	190	830	397	198	87	46	21	525	254	61	35	-
20040722	ថ្មីក្រាំង	155	627	320	216	115	58	26	289	140	64	39	-
200408	ឃុំកំពង់ត្រាច	3,411	14,704	7,515	4,370	2,103	971	449	7,672	4,043	1,691	920	55.50
20040801	ខ្នារលោត	347	1,502	765	531	257	125	58	771	405	75	45	-
20040802	ព្រៃខ្នាយ	178	572	336	121	55	29	8	370	241	52	32	-
20040803	កំពង់ត្រាច	610	2,913	1,530	931	475	135	60	1,217	655	630	340	-
20040804	ចុងអូរ	298	1,232	621	285	126	63	32	774	393	110	70	-
20040805	ឈើភ្លើង	286	1,322	659	454	191	111	53	592	330	165	85	-
20040806	តាហង់	199	924	468	174	83	73	25	505	275	172	85	-
20040807	ប្រម៉ាត់ប្រាំ	267	1,414	690	698	329	95	45	479	241	142	75	-
20040808	ព្រៃក្រឡាញ់	310	1,021	529	196	99	70	37	635	331	120	62	-
20040809	តាត្រាវ	680	2,771	1,399	589	286	157	79	1,872	949	153	85	-



លេខកូដ	ក្រុង ស្រុក ឃុំ សង្កាត់ និងភូមិ	គ្រួសារ សរុប	ប្រជាជន		ក្រុមអាយុពី០-១៤ឆ្នាំ		ក្រុមអាយុពី១៥-១៧ឆ្នាំ		ក្រុមអាយុពី១៨-៦០ឆ្នាំ		ក្រុមអាយុ ៦១ឆ្នាំឡើង		ផ្ទៃដី (គម ^២)
			សរុប	ស្រី	សរុប	ស្រី	សរុប	ស្រី	សរុប	ស្រី	សរុប	ស្រី	
20040810	តាខុប	236	1,033	518	391	202	113	52	457	223	72	41	-
200409	ឃុំគគីរ	961	4,119	2,094	962	482	241	127	2,472	1,251	444	234	47.83
20040901	តាសេក	227	1,013	517	313	138	113	55	492	267	95	57	-
20040902	ព្រៃក្តី	200	843	459	222	118	48	22	502	273	71	46	-
20040903	តារាំង	255	1,153	597	215	125	49	31	767	392	122	49	-
20040904	ត្រពាំងស្ពឺ	159	659	310	102	48	27	16	424	196	106	50	-
20040905	គគីរ	120	451	211	110	53	4	3	287	123	50	32	-
200410	ឃុំក្រសាំង	1,587	6,902	3,524	1,814	909	385	194	3,953	2,018	750	403	31.91
20041001	ព្រៃផ្លៀក	263	994	501	286	144	49	26	544	274	115	57	-
20041002	ថ្មី	120	558	288	210	131	42	19	256	118	50	20	-
20041003	ក្រសាំង	217	1,018	513	242	123	47	27	655	326	74	37	-
20041004	ស្មៅ	96	480	252	108	63	34	21	264	133	74	35	-
20041005	ធ្នង់	105	566	285	112	38	28	18	296	164	130	65	-
20041006	តាម៉ិញ	232	807	405	160	75	63	32	493	239	91	59	-
20041007	ថ្មីភាយទី ១	121	527	274	142	73	26	11	328	172	31	18	-
20041008	ថ្មីភាយទី ២	145	625	317	171	81	32	11	381	198	41	27	-
20041009	ឈូក	117	528	268	149	66	30	13	294	155	55	34	-
20041010	ត្រពាំងជ្រៃ	171	799	421	234	115	34	16	442	239	89	51	-
200411	ឃុំមុខដា	2,419	11,913	6,061	3,932	2,013	887	471	6,242	3,130	852	447	30.24
20041101	មុខដា	536	2,220	1,190	803	414	229	128	1,096	607	92	41	-
20041102	សំរោង	401	1,914	984	499	235	98	47	1,129	585	188	117	-




លេខកូដ	ក្រុង ស្រុក ឃុំ សង្កាត់ និងភូមិ	គ្រួសារ សរុប	ប្រជាជន		ក្រុមអាយុពី០-១៤ឆ្នាំ		ក្រុមអាយុពី១៥-១៧ឆ្នាំ		ក្រុមអាយុពី១៨-៦០ឆ្នាំ		ក្រុមអាយុ ៦១ឆ្នាំឡើង		ផ្ទៃដី (គម ^២)
			សរុប	ស្រី	សរុប	ស្រី	សរុប	ស្រី	សរុប	ស្រី	សរុប	ស្រី	
20041103	ក្រញូង	305	2,352	1,190	890	467	162	90	1,082	527	218	106	-
20041104	ព្រៃផ្តៅទី ១	193	741	394	278	149	45	25	368	195	50	25	-
20041105	ព្រៃផ្តៅទី ២	143	751	384	236	121	38	24	416	211	61	28	-
20041106	ត្រពាំងគ្បាល់	128	680	327	203	112	78	55	374	147	25	13	-
20041107	រមៀត	162	762	403	198	103	61	27	443	240	60	33	-
20041108	ថ្នល់ទទឹង	217	859	437	211	101	53	17	515	278	80	41	-
20041109	ថ្នល់គ្រួស	185	965	401	337	160	89	38	497	183	42	20	-
20041110	បុសកប្បាស	149	669	351	277	151	34	20	322	157	36	23	-
200412	ឃុំម្រាម	3,054	13,158	6,735	3,433	1,642	807	394	7,552	3,931	1,366	768	58.88
20041201	អកម្មល	164	720	360	89	39	32	14	257	140	342	167	-
20041202	បឹងកេ	115	486	248	115	53	27	13	312	163	32	19	-
20041203	ម្រាមខាងត្បូង	195	903	462	208	89	58	34	526	273	111	66	-
20041204	បឹងមុង	112	564	300	125	63	28	17	357	189	54	31	-
20041205	ទួលស្រង៉ា	95	309	153	176	93	16	8	97	42	20	10	-
20041206	វាល	134	534	281	106	57	32	20	348	177	48	27	-
20041207	អំពិល	145	621	328	162	85	36	17	379	199	44	27	-
20041208	ព្រៃព្រែក	187	817	392	203	82	89	40	411	205	114	65	-
20041209	ព្រៃជ័រ	123	533	279	135	70	43	20	312	164	43	25	-
20041210	ធ្មា	133	591	296	226	96	39	16	312	177	14	7	-
20041211	ត្រឡាច	143	639	336	175	91	35	14	375	196	54	35	-
20041212	ត្បែង	96	517	252	186	77	26	12	261	144	44	19	-




915

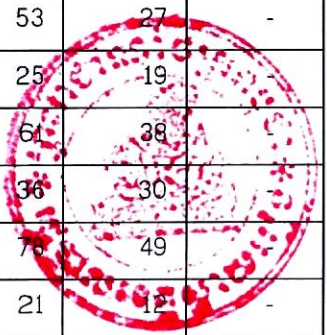
លេខកូដ	ក្រុង ស្រុក ឃុំ សង្កាត់ និងភូមិ	គ្រួសារ សរុប	ប្រជាជន		ក្រុមអាយុពី០-១៤ឆ្នាំ		ក្រុមអាយុពី១៥-១៧ឆ្នាំ		ក្រុមអាយុពី១៨-៦០ឆ្នាំ		ក្រុមអាយុ ៦១ឆ្នាំឡើង		ផ្ទៃដី (គម ^២)
			សរុប	ស្រី	សរុប	ស្រី	សរុប	ស្រី	សរុប	ស្រី	សរុប	ស្រី	
20041213	ត្រពាំងត្រសក់	83	382	203	108	57	14	5	229	119	31	22	-
20041214	ពពាយ	125	460	241	148	73	26	10	243	128	43	30	-
20041215	ជ្រុងពពេល	237	1,037	534	225	114	76	39	675	341	61	40	-
20041216	ត្រពាំងដំរី	297	1,161	578	330	155	70	38	725	363	36	22	-
20041217	ម្រាមខាងជើង	225	887	493	225	109	60	26	479	289	123	69	-
20041218	តាទ្រូ	143	652	332	142	71	31	20	432	215	47	26	-
20041219	ល្បើក	173	815	428	200	102	32	13	512	272	71	41	-
20041220	តាប៉ាង	129	530	239	149	66	37	18	310	135	34	20	-
200413	ឃុំសំបួរ	1,544	6,341	3,291	1,578	766	338	177	3,788	1,972	637	376	27.51
20041301	ព្រែកត្នោត	197	794	413	172	77	29	12	494	265	99	59	-
20041302	បិតមាស	63	246	134	77	33	7	2	142	85	20	14	-
20041303	រមាំងទ្រេត	175	714	363	206	103	57	31	394	198	57	31	-
20041304	ប្រសាទ	190	717	372	220	109	34	21	411	215	52	27	-
20041305	ត្នោតពង	170	783	407	194	99	51	27	452	234	86	47	-
20041306	សំបួរ	172	769	401	191	88	28	15	472	250	78	48	-
20041307	ស្នួក	139	616	321	123	56	22	12	400	208	71	45	-
20041308	ត្រោក	128	540	271	142	64	33	16	327	165	38	26	-
20041309	ព្រៃគូរ	63	215	106	50	23	13	9	136	64	16	10	-
20041310	អណ្តូងខ្ពត់	167	621	318	120	68	44	22	353	171	104	57	-
20041311	ព្រិច	80	326	185	83	46	20	10	207	117	16	12	-



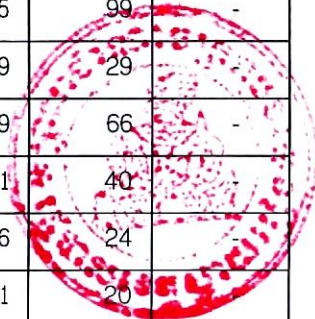
លេខកូដ	ក្រុង ស្រុក ឃុំ សង្កាត់ និងភូមិ	គ្រួសារ សរុប	ប្រជាជន		ក្រុមអាយុពី០-១៤ឆ្នាំ		ក្រុមអាយុពី១៥-១៧ឆ្នាំ		ក្រុមអាយុពី១៨-៦០ឆ្នាំ		ក្រុមអាយុ ៦១ឆ្នាំឡើង		ផ្ទៃដី (គម ^២)
			សរុប	ស្រី	សរុប	ស្រី	សរុប	ស្រី	សរុប	ស្រី	សរុប	ស្រី	
200414	ឃុំសម្បត្តិមានជ័យ	2,039	8,871	4,627	1,987	957	483	264	4,715	2,540	1,686	866	38.63
20041401	ព្រៃស្រះ	287	1,381	810	166	89	98	65	719	437	398	219	-
20041402	ចំការកោះ	202	1,088	517	175	71	31	20	436	269	446	157	-
20041403	ទួលស្រម៉	94	391	226	99	40	23	11	217	136	52	39	-
20041404	បិតទីង	263	1,100	552	467	230	78	34	520	271	35	17	-
20041405	ល្បើក	244	1,062	554	187	93	32	18	721	344	122	99	-
20041406	ត្រពាំងឫស្សី	119	442	222	104	38	21	9	204	112	113	63	-
20041407	ទួលជ័យ	73	334	167	74	37	24	12	206	103	30	15	-
20041408	ព្រៃតាមូ	81	341	175	101	53	18	11	191	97	31	14	-
20041409	ត្រពាំងស្កន់	97	441	231	116	49	22	11	260	143	43	28	-
20041410	ក្រឡាញ់ទី ១	56	237	121	48	16	8	2	128	69	53	34	-
20041411	ក្រឡាញ់ទី ២	82	369	182	84	42	22	12	101	48	162	80	-
20041412	ព្រៃក្រញូង	186	668	333	134	80	41	24	353	168	140	61	-
20041413	ថ្នល់	255	1,017	537	232	119	65	35	659	343	61	40	-
200415	ឃុំត្រពាំងស្តៅ	2,746	11,550	5,927	2,904	1,390	654	336	6,370	3,335	1,622	866	56.04
20041501	ទួលជ័រ	94	392	193	111	58	44	30	196	84	41	21	-
20041502	វត្តចាស់	70	356	188	33	18	6	3	70	39	247	128	-
20041503	ត្រពាំងស្កន់ថ្មី	92	419	218	88	48	19	9	261	131	51	30	-
20041504	ស្វាយប៉ោ	209	995	460	258	108	58	26	612	290	67	36	-
20041505	តាកុត	165	726	379	228	104	41	22	402	228	55	25	-
20041506	ស្វាយទន្លឹម	211	855	424	227	94	65	27	454	235	109	68	-



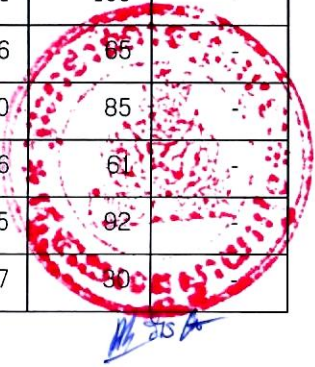
លេខកូដ	ក្រុង ស្រុក ឃុំ សង្កាត់ និងភូមិ	គ្រួសារ សរុប	ប្រជាជន		ក្រុមអាយុពី០-១៤ឆ្នាំ		ក្រុមអាយុពី១៥-១៧ឆ្នាំ		ក្រុមអាយុពី១៨-៦០ឆ្នាំ		ក្រុមអាយុ ៦១ឆ្នាំឡើង		ផ្ទៃដី (គម ^២)
			សរុប	ស្រី	សរុប	ស្រី	សរុប	ស្រី	សរុប	ស្រី	សរុប	ស្រី	
20041507	ក្រូច	104	478	243	108	53	12	8	279	139	79	43	-
20041508	ម្រះក្រៅ	119	447	246	99	50	24	14	273	157	51	25	-
20041509	ថ្មី	131	569	304	151	64	31	15	339	195	48	30	-
20041510	ត្រពាំងស្ពឺចាស់	202	809	423	246	129	36	23	438	229	89	42	-
20041511	ត្រពាំងស្ពៅ	96	359	180	58	30	17	11	218	108	66	31	-
20041512	បន្ទាស្លិត	124	471	238	131	60	24	10	193	104	123	64	-
20041513	ខ្នងជ្រូកខាងកើត	102	402	202	97	46	22	12	238	122	45	22	-
20041514	ទួលសុក្រំ	134	576	312	195	93	42	19	286	166	53	34	-
20041515	ខ្នងជ្រូកខាងលិច	82	350	185	101	52	17	7	205	109	27	17	-
20041516	ត្រពាំងឈ្នាំង	205	849	451	235	121	51	28	483	255	80	47	-
20041517	ត្រពាំងរំដេញ	176	674	350	160	71	55	26	392	214	67	39	-
20041518	អង្គ	172	751	379	172	88	50	25	401	205	128	61	-
20041519	ទួលរមៀត	84	374	188	86	45	8	6	240	118	40	19	-
20041520	ត្រកៀបក្តាម	174	698	364	120	58	32	15	390	207	156	84	-
200416	ឃុំត្រស់	2,015	7,929	4,070	2,457	1,217	495	235	4,302	2,217	675	401	121.87
20041601	បុស្ស	102	398	205	120	63	25	13	200	102	53	27	-
20041602	វត្ត	81	377	192	106	47	30	19	216	107	25	19	-
20041603	មុនីប្រឹក្សា	180	686	352	190	88	33	18	402	208	64	38	-
20041604	ម្រាក់ទាប	132	533	272	223	108	37	10	237	124	36	30	-
20041605	ត្រស់	188	710	368	170	83	41	19	421	217	75	49	-
20041606	តាសួស	203	738	393	285	162	42	21	390	198	21	12	-



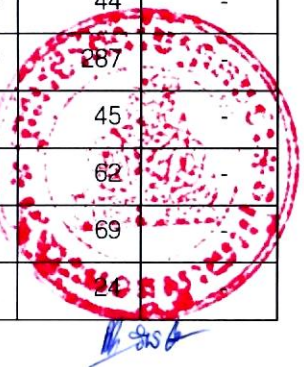
លេខកូដ	ក្រុង ស្រុក ឃុំ សង្កាត់ និងភូមិ	គ្រួសារ សរុប	ប្រជាជន		ក្រុមអាយុពី០-១៤ឆ្នាំ		ក្រុមអាយុពី១៥-១៧ឆ្នាំ		ក្រុមអាយុពី១៨-៦០ឆ្នាំ		ក្រុមអាយុ ៦១ឆ្នាំឡើង		ផ្ទៃដី (គម ^២)
			សរុប	ស្រី	សរុប	ស្រី	សរុប	ស្រី	សរុប	ស្រី	សរុប	ស្រី	
20041607	ពពេល	258	986	500	247	122	53	27	616	312	70	39	-
20041608	ពពូល	99	427	224	108	54	20	5	258	135	41	30	-
20041609	វាលវែង	82	356	193	79	40	17	6	250	141	10	6	-
20041610	វាលត្នោត	132	540	285	180	93	30	14	266	142	64	36	-
20041611	សេរីអា	157	665	329	219	101	66	34	333	163	47	31	-
20041612	បឹង	246	904	445	389	190	65	32	386	191	64	32	-
20041613	ត្រពាំងបន្ទាយ	155	609	312	141	66	36	17	327	177	105	52	-
2005	ស្រុកស្វាយរៀង	43,159	181,580	93,767	51,541	26,001	12,022	6,263	98,593	50,896	19,424	10,607	522.35
200501	ឃុំអង្គតាសូ	2,027	8,373	4,337	2,387	1,198	489	242	4,505	2,351	992	546	15.69
20050101	ចែងម៉ែង	200	891	439	286	143	54	27	424	204	127	65	-
20050102	ត្រពាំងឈូក	185	701	358	192	86	31	12	393	217	85	43	-
20050103	បឹង	144	622	332	211	101	34	12	331	195	46	24	-
20050104	ម្លូម	90	429	230	164	84	20	10	184	101	61	35	-
20050105	ត្រពាំងថ្ម	116	491	263	120	62	20	12	297	149	54	40	-
20050106	ស្វាយមីង	196	752	416	235	124	61	33	358	198	98	61	-
20050107	សណ្តោត	192	823	413	186	93	60	31	382	190	195	99	-
20050108	ថ្មពាន	230	993	506	301	148	58	30	575	299	59	29	-
20050109	ព្រៃឈើទាល	120	569	331	135	85	36	22	289	158	109	66	-
20050110	រកា	277	1,020	516	236	129	60	25	633	322	91	40	-
20050111	បឹងក្រៀល	167	595	279	181	72	26	13	352	170	36	24	-
20050112	ម៉ឺនសាយ	110	487	254	140	71	29	15	287	148	31	20	-



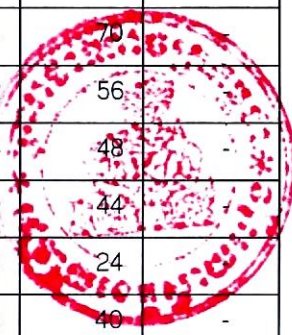
លេខកូដ	ក្រុង ស្រុក ឃុំ សង្កាត់ និងភូមិ	គ្រួសារ សរុប	ប្រជាជន		ក្រុមអាយុពី០-១៤ឆ្នាំ		ក្រុមអាយុពី១៥-១៧ឆ្នាំ		ក្រុមអាយុពី១៨-៦០ឆ្នាំ		ក្រុមអាយុ ៦១ឆ្នាំឡើង		ផ្ទៃដី (គម ^២)
			សរុប	ស្រី	សរុប	ស្រី	សរុប	ស្រី	សរុប	ស្រី	សរុប	ស្រី	
200502	ឃុំបាសាក់	2,492	10,634	5,795	3,328	1,949	832	542	5,003	2,578	1,471	726	49.22
20050201	សាលារៀន	581	2,630	1,390	808	439	148	84	1,419	710	255	157	-
20050202	ស្វាយតាភ្នំ	533	2,116	1,258	583	367	234	162	1,030	552	269	177	-
20050203	បាយ័ន	587	2,315	1,223	830	495	154	93	801	445	530	190	-
20050204	ពោធិ៍តារស៍	352	1,451	821	411	255	124	82	767	395	149	89	-
20050205	បាសាក់	439	2,122	1,103	696	393	172	121	986	476	268	113	-
200503	ឃុំចំបក់	2,847	12,205	6,136	3,391	1,642	892	480	6,668	3,388	1,254	626	34.88
20050301	ថ្មី	728	3,102	1,459	980	475	224	111	1,555	725	343	148	-
20050302	តានូ	687	3,095	1,598	781	321	236	114	1,921	1,079	157	84	-
20050303	ទួលខ្ពស់	325	1,342	653	272	141	116	77	688	322	266	113	-
20050304	អំពៅព្រៃ	207	924	469	251	121	79	50	420	203	174	95	-
20050305	ព្រៃតាពៅ	258	1,103	575	472	265	106	60	435	203	90	47	-
20050306	ទួលច្រេស	397	1,511	774	359	177	71	30	953	487	128	80	-
20050307	អង្គសាលា	245	1,128	608	276	142	60	38	696	369	96	59	-
200504	ឃុំកំពង់ចំឡង	3,178	14,318	7,489	4,004	2,040	1,185	671	7,960	4,194	1,169	584	42.42
20050401	ជៀប្រស្សី	555	2,303	1,267	407	232	175	109	1,500	817	221	109	-
20050402	ត្រោក	395	2,024	980	613	248	147	66	1,148	601	116	66	-
20050403	ចំបក់គុយ	374	1,739	935	518	270	135	87	926	493	160	85	-
20050404	តាដំ	512	2,292	1,168	655	343	189	91	1,322	673	126	61	-
20050405	វាលលើត	335	1,393	762	319	170	67	36	842	464	165	92	-
20050406	ប្រស្សីព្រៃ	425	2,103	1,132	1,042	554	262	137	742	411	57	80	-




លេខកូដ	ក្រុង ស្រុក ឃុំ សង្កាត់ និងភូមិ	គ្រួសារ សរុប	ប្រជាជន		ក្រុមអាយុពី០-១៤ឆ្នាំ		ក្រុមអាយុពី១៥-១៧ឆ្នាំ		ក្រុមអាយុពី១៨-៦០ឆ្នាំ		ក្រុមអាយុ ៦១ឆ្នាំឡើង		ផ្ទៃដី (គម ^២)
			សរុប	ស្រី	សរុប	ស្រី	សរុប	ស្រី	សរុប	ស្រី	សរុប	ស្រី	
20050407	តាស្មាង	582	2,464	1,245	450	223	210	145	1,480	735	324	142	-
200505	ឃុំតាសួស	3,242	14,600	7,513	3,638	1,793	924	528	7,320	3,701	2,718	1,491	41.77
20050501	ជ្រៅ	399	1,743	921	195	99	50	24	306	142	1,192	656	-
20050502	អង្គាសដី	375	1,701	894	444	203	224	169	855	441	178	81	-
20050503	ស្វាយក្តែរ	418	1,966	1,019	444	249	117	71	1,082	532	323	167	-
20050504	ចំបក់កោង	360	1,582	835	438	210	80	34	909	489	155	102	-
20050505	បឹងអណ្តែង	427	1,648	836	583	295	80	45	844	410	141	86	-
20050506	ត្រោក	251	1,118	585	217	101	45	25	680	365	176	94	-
20050507	ត្របែកប្រហោង	388	1,981	958	620	293	132	63	1,053	515	176	87	-
20050508	តាប៉ូ	624	2,861	1,465	697	343	196	97	1,591	807	377	218	-
200507	ឃុំឈើទាល	3,271	13,318	6,917	4,181	2,126	834	385	6,857	3,613	1,446	793	36.04
20050701	រំដេញ	175	715	373	151	78	47	20	465	244	52	31	-
20050702	ត្រោក	398	1,741	938	447	236	120	52	1,090	604	84	46	-
20050703	សំរោង	192	766	391	260	127	54	26	381	195	71	43	-
20050704	ពោនកក	158	791	406	354	173	78	33	307	171	52	29	-
20050705	ចែក	189	864	457	225	118	38	18	523	277	78	44	-
20050706	សង្កែ	210	750	373	109	45	24	9	128	32	489	287	-
20050707	តារាក់	230	941	485	362	208	88	44	397	188	94	45	-
20050708	ព្រៃកា	290	1,142	565	296	136	77	37	668	330	101	62	-
20050709	ឈូកស	511	2,057	1,081	675	324	127	65	1,108	623	147	69	-
20050710	ឈើទាល	234	985	510	373	187	50	17	502	282	60	24	-




លេខកូដ	ក្រុង ស្រុក ឃុំ សង្កាត់ និងភូមិ	គ្រួសារ សរុប	ប្រជាជន		ក្រុមអាយុពី០-១៤ឆ្នាំ		ក្រុមអាយុពី១៥-១៧ឆ្នាំ		ក្រុមអាយុពី១៨-៦០ឆ្នាំ		ក្រុមអាយុ ៦១ឆ្នាំឡើង		ផ្ទៃដី (គម ^២)
			សរុប	ស្រី	សរុប	ស្រី	សរុប	ស្រី	សរុប	ស្រី	សរុប	ស្រី	
20050711	ព្រៃចំបក់	253	873	452	252	132	47	22	501	255	73	43	-
20050712	នាវាទេស	431	1,693	886	677	362	84	42	787	412	145	70	-
200508	ឃុំជួនស	2,443	9,296	4,868	2,543	1,318	620	278	5,287	2,749	846	523	26.71
20050801	បឹងកែក	232	869	451	214	115	49	27	546	271	60	38	-
20050802	ព្រៃរកា	280	1,095	571	385	213	120	62	507	256	83	40	-
20050803	ពោតជ្រូក	172	630	354	143	70	38	13	385	231	64	40	-
20050804	ព្រៃពោធិ៍	191	813	413	181	98	49	23	495	249	88	43	-
20050805	អូរស្រងាំង	220	890	453	232	111	55	18	518	267	85	57	-
20050806	ចិន្យា	216	764	421	193	108	39	21	457	240	75	52	-
20050807	ជួនសរ	229	1,002	517	237	112	49	23	618	320	98	62	-
20050808	ត្រាច	203	713	375	197	94	38	18	410	216	68	47	-
20050809	ដូងព្រះ	261	914	450	305	146	92	29	412	206	105	69	-
20050810	សូរ	209	659	347	173	96	24	11	405	209	57	31	-
20050811	គួយ	230	947	516	283	155	67	33	534	284	63	44	-
200509	ឃុំគោកព្រីង	2,656	11,897	6,204	3,574	1,804	783	434	6,397	3,347	1,143	619	27.50
20050901	ក្នុម្ពីរ	292	1,406	708	344	163	53	30	888	445	121	70	-
20050902	កន្ទួតប្រាង	276	1,382	734	549	288	87	45	634	345	112	56	-
20050903	ថ្នាំ	221	728	413	145	73	62	47	447	245	74	48	-
20050904	កណ្តាល	105	479	244	100	43	23	13	277	144	79	44	-
20050905	អង្គកប្បាស	172	842	422	295	149	62	31	436	218	49	24	-
20050906	ស្វាយប្រហិត	328	1,575	809	449	239	140	80	907	450	79	40	-



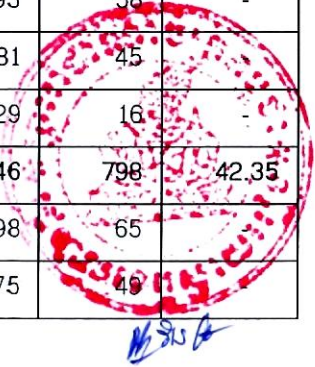
លេខកូដ	ក្រុង ស្រុក ឃុំ សង្កាត់ និងភូមិ	គ្រួសារ សរុប	ប្រជាជន		ក្រុមអាយុពី០-១៤ឆ្នាំ		ក្រុមអាយុពី១៥-១៧ឆ្នាំ		ក្រុមអាយុពី១៨-៦០ឆ្នាំ		ក្រុមអាយុ ៦១ឆ្នាំឡើង		ផ្ទៃដី (គម ^២)
			សរុប	ស្រី	សរុប	ស្រី	សរុប	ស្រី	សរុប	ស្រី	សរុប	ស្រី	
20050907	លាចឈូក	208	933	474	322	164	49	24	525	261	37	25	-
20050908	ចំបក់ថ្លឹង	219	1,001	531	254	115	45	21	569	321	133	74	-
20050909	ត្បែង	315	1,356	728	285	143	80	48	818	439	173	98	-
20050910	ដូនលែប	520	2,195	1,141	831	427	182	95	896	479	286	140	-
200510	ឃុំក្រាលគោ	3,535	14,340	7,409	4,011	1,991	876	413	8,079	4,238	1,374	767	42.58
20051001	ឆ្លុក	423	1,730	862	493	217	95	41	965	516	177	88	-
20051002	ព្រៃញ័យ	384	1,664	853	490	235	100	51	973	522	101	45	-
20051003	ក្រាលគោ	233	999	503	275	130	51	21	556	293	117	59	-
20051004	គោកកណ្តាល	255	997	516	268	142	56	20	584	303	89	51	-
20051005	បន្ទាស្លិត	186	888	468	277	200	53	37	441	175	117	56	-
20051006	យូច	387	1,416	720	369	189	75	39	913	460	59	32	-
20051007	បឹងវ៉ែខាងត្បូង	240	1,030	590	273	145	71	31	562	329	124	85	-
20051008	បឹងវ៉ែខាងជើង	271	1,126	581	233	110	51	26	724	384	118	61	-
20051009	ឫស្សីជួរជើង	394	1,592	816	493	249	111	58	875	450	113	59	-
20051010	ឫស្សីជួរត្បូង	189	558	300	162	78	34	12	255	142	107	68	-
20051011	ព្រៃខ្លា	268	858	438	243	116	81	37	445	231	89	54	-
20051012	ព្រៃធ្នង់	181	748	386	197	92	60	22	422	234	69	38	-
20051013	ឫស្សីទទឹង	124	734	376	238	88	38	18	364	199	94	71	-
200511	ឃុំគ្រួស	3,677	14,594	7,490	3,958	1,986	888	434	8,339	4,312	1,409	758	50.63
20051101	ចំបក់	274	1,235	625	350	175	65	33	758	385	62	32	-
20051102	ថ្នាំ	301	1,280	626	311	141	120	68	764	375	85	42	-



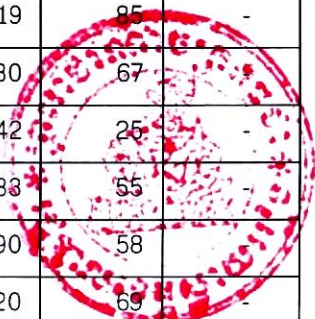
លេខកូដ	ក្រុង ស្រុក ឃុំ សង្កាត់ និងភូមិ	គ្រួសារ សរុប	ប្រជាជន		ក្រុមអាយុពី០-១៤ឆ្នាំ		ក្រុមអាយុពី១៥-១៧ឆ្នាំ		ក្រុមអាយុពី១៨-៦០ឆ្នាំ		ក្រុមអាយុ ៦១ឆ្នាំឡើង		ផ្ទៃដី (គម ^២)
			សរុប	ស្រី	សរុប	ស្រី	សរុប	ស្រី	សរុប	ស្រី	សរុប	ស្រី	
20051103	គ្រួស	231	787	429	104	49	27	15	537	300	119	65	-
20051104	ក្រៅ	303	1,342	682	402	200	85	39	745	378	110	65	-
20051105	រៀង	365	1,278	667	307	150	61	31	753	422	157	64	-
20051106	សំរោង	342	1,388	704	399	194	69	32	830	426	90	52	-
20051107	ក្រសាំងជ្រំ	717	2,678	1,403	794	425	166	83	1,550	785	168	110	-
20051108	ភ្លោះ	260	999	510	228	119	60	24	609	310	102	57	-
20051109	កណ្តាល	354	1,179	608	464	238	77	40	548	284	90	46	-
20051110	ល្វា	194	901	460	127	59	51	21	412	218	311	162	-
20051111	ត្រោក	336	1,527	776	472	236	107	48	833	429	115	63	-
200512	ឃុំពោធិ៍រាជ	2,445	10,075	5,059	3,033	1,501	647	314	5,443	2,711	952	533	20.39
20051201	ចិន្យា	193	764	377	191	104	35	11	466	217	72	45	-
20051202	ត្បែង	244	708	367	180	94	18	9	421	211	89	53	-
20051203	អញ្ចាញ	172	701	361	186	100	34	17	421	209	60	35	-
20051204	ឃ្នាំង	241	917	462	252	116	54	31	535	272	76	43	-
20051205	តាម៉ុ	226	1,004	510	375	183	74	37	471	248	84	42	-
20051206	ព្រៃខ្លា	251	1,188	611	473	233	138	68	546	289	31	21	-
20051207	ពោធិ៍រាជ	224	879	451	179	87	33	15	483	245	184	104	-
20051208	ព្រៃដំឡូង	231	1,147	524	477	236	113	52	506	216	51	20	-
20051209	ប្រាសាទ	269	1,139	549	274	118	46	21	716	350	103	60	-
20051210	អូរសំដី	188	720	380	170	88	51	28	392	206	107	58	-
20051211	ត្រពាំងធ្លក	206	908	467	276	142	51	25	486	248	95	52	-



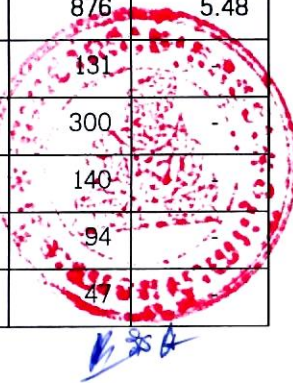
លេខកូដ	ក្រុង ស្រុក ឃុំ សង្កាត់ និងភូមិ	គ្រួសារ សរុប	ប្រជាជន		ក្រុមអាយុពី០-១៤ឆ្នាំ		ក្រុមអាយុពី១៥-១៧ឆ្នាំ		ក្រុមអាយុពី១៨-៦០ឆ្នាំ		ក្រុមអាយុ ៦១ឆ្នាំឡើង		ផ្ទៃដី (គម ^២)
			សរុប	ស្រី	សរុប	ស្រី	សរុប	ស្រី	សរុប	ស្រី	សរុប	ស្រី	
200513	ឃុំស្វាយអង្គ	1,399	6,554	3,287	1,674	837	374	172	3,823	1,919	683	359	22.56
20051301	អណ្តូង	121	458	230	168	82	33	15	239	124	18	9	-
20051302	កណ្តាល	97	604	281	52	25	23	9	428	205	101	42	-
20051303	សំពៅ	164	791	402	147	76	36	19	567	285	41	22	-
20051304	ស្វាយអង្គ	140	650	324	176	78	34	18	380	191	60	37	-
20051305	គោល	241	1,057	529	290	150	95	48	496	244	176	87	-
20051306	ធ្នង់	136	582	291	122	64	29	15	376	178	55	34	-
20051307	ខ្នុរខាងជើង	135	699	367	127	69	38	12	414	216	120	70	-
20051308	ខ្នុរខាងត្បូង	224	1,097	564	428	219	56	26	549	289	64	30	-
20051309	ស្វាយផ្អែម	141	616	299	164	74	30	10	374	187	48	28	-
200514	ឃុំស្វាយជ្រំ	1,489	6,825	3,395	2,122	995	410	205	3,822	1,922	471	273	13.27
20051401	ថ្មីស	255	1,099	550	473	230	115	59	493	252	18	9	-
20051402	ត្របែក	225	1,062	512	277	111	47	23	655	322	83	56	-
20051403	យ្នត់	231	984	493	254	119	48	21	592	299	90	54	-
20051404	ស្វាយជ្រំ	276	1,318	663	394	178	68	37	779	413	77	35	-
20051405	បឹងវែង	220	977	494	254	122	48	25	582	289	93	58	-
20051406	ស្វាយក្លា	187	875	434	227	119	40	16	527	254	81	45	-
20051407	ព្រែកទប់	95	510	249	243	116	44	24	194	93	29	16	-
200515	ឃុំស្វាយធំ	3,771	14,051	7,194	4,024	1,981	856	416	7,725	3,999	1,446	798	42.35
20051501	ស្វាយចេក	375	1,300	681	379	180	50	23	773	413	98	65	-
20051502	ធ្នង់	262	830	452	245	134	48	17	462	252	75	49	-



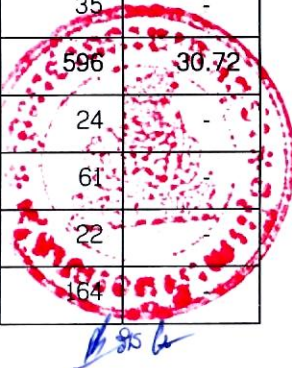
លេខកូដ	ក្រុង ស្រុក ឃុំ សង្កាត់ និងភូមិ	គ្រួសារ សរុប	ប្រជាជន		ក្រុមអាយុពី០-១៤ឆ្នាំ		ក្រុមអាយុពី១៥-១៧ឆ្នាំ		ក្រុមអាយុពី១៨-៦០ឆ្នាំ		ក្រុមអាយុ ៦១ឆ្នាំឡើង		ផ្ទៃដី (គម ^២)
			សរុប	ស្រី	សរុប	ស្រី	សរុប	ស្រី	សរុប	ស្រី	សរុប	ស្រី	
20051503	អង្គបុស្សី	243	986	510	215	112	47	25	556	294	168	79	-
20051504	ត្រោកធំ	251	938	475	306	151	97	49	440	222	95	53	-
20051505	ដក់ព	417	1,841	959	657	332	118	65	915	479	151	83	-
20051506	ទួលទ្រា	357	1,474	744	426	221	118	62	641	324	289	137	-
20051507	ស្វាយដូនអី	260	1,030	503	282	132	61	27	620	304	67	40	-
20051508	ចំរេ	272	1,086	556	246	127	61	27	647	334	132	68	-
20051509	ត្រោកតូច	301	1,110	533	344	134	64	20	596	316	106	63	-
20051510	ស្វាយ	209	712	372	213	113	30	22	416	215	53	22	-
20051511	ពពារ	559	1,745	872	427	195	80	38	1,125	561	113	78	-
20051512	ក្រាំងលាវ	265	999	537	284	150	82	41	534	285	99	61	-
200516	ឃុំស្វាយយា	2,918	13,334	6,951	3,913	1,971	981	535	7,153	3,705	1,287	740	38.03
20051601	មហាសួន	129	651	343	168	97	50	33	325	162	108	51	-
20051602	ស្វាយជំរៅ	141	597	324	146	71	24	15	319	186	108	52	-
20051603	ព្រៃបន្ទាយ	143	662	342	125	58	34	16	431	223	72	45	-
20051604	រេប៉ា:ព្រីង	126	586	309	199	105	45	22	284	148	58	34	-
20051605	ដំណាក់កន្ទួត	267	1,070	585	304	155	101	59	546	286	119	85	-
20051606	ក្បាលដំរី	224	821	439	171	96	42	21	478	255	130	67	-
20051607	ទួលវិហារ	150	731	377	217	98	44	22	428	232	42	25	-
20051608	ក្តីស្នា	169	857	442	265	126	50	22	459	239	83	55	-
20051609	ប្រម៉ា	187	858	429	212	106	47	22	509	243	90	58	-
20051610	ស៊ីការ	307	1,451	733	488	232	116	59	727	373	120	69	-



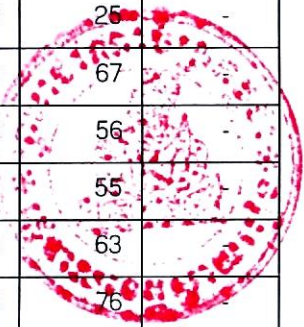
លេខកូដ	ក្រុង ស្រុក ឃុំ សង្កាត់ និងភូមិ	គ្រួសារ សរុប	ប្រជាជន		ក្រុមអាយុពី០-១៤ឆ្នាំ		ក្រុមអាយុពី១៥-១៧ឆ្នាំ		ក្រុមអាយុពី១៨-៦០ឆ្នាំ		ក្រុមអាយុ ៦១ឆ្នាំឡើង		ផ្ទៃដី (គម ^២)
			សរុប	ស្រី	សរុប	ស្រី	សរុប	ស្រី	សរុប	ស្រី	សរុប	ស្រី	
20051611	កៀនតាសៀវ	103	570	277	167	93	77	41	299	131	27	12	-
20051612	ចំការចេក	226	1,095	556	273	129	85	49	638	326	99	52	-
20051613	ស្វាយយា	229	952	515	242	126	73	45	583	316	54	28	-
20051614	ព្រៃផ្តុង	269	1,180	606	417	200	57	33	615	310	91	63	-
20051615	តាកោរ	248	1,253	674	519	279	136	76	512	275	86	44	-
200517	ឃុំធ្លក	1,769	7,166	3,723	1,760	869	431	214	4,212	2,169	763	471	18.31
20051701	ដូនទង	203	844	434	209	103	55	25	484	245	96	61	-
20051702	ស្វាយត្រាង	172	742	371	155	71	32	20	452	227	103	53	-
20051703	អំពៅព្រៃ	120	560	294	153	81	35	17	317	158	55	38	-
20051704	ធ្លក	239	1,018	508	235	102	44	23	648	323	91	60	-
20051705	កណ្តាល	149	678	371	182	86	40	26	387	213	69	46	-
20051706	ធំ	477	1,553	819	366	190	89	41	937	489	161	99	-
20051707	ទៃយា	201	848	449	204	104	72	38	488	250	84	57	-
20051708	សំដី	208	923	477	256	132	64	24	499	264	104	57	-
2006	ក្រុងស្វាយរៀង	12,632	51,597	26,584	13,995	6,967	3,621	1,789	28,353	14,785	5,628	3,043	103.76
200601	សង្កាត់ស្វាយរៀង	3,234	15,236	7,846	4,051	2,076	1,261	619	8,229	4,275	1,695	876	5.48
20060101	ស្វាយរៀង	493	2,113	1,080	475	238	103	57	1,303	654	232	131	-
20060102	វាលយន្ត	578	2,984	1,522	929	453	250	110	1,239	659	566	300	-
20060103	រោងបន្លែ	433	2,204	1,192	545	293	214	118	1,157	641	288	140	-
20060104	មេភ្លើង	525	2,258	1,189	522	279	120	71	1,455	745	161	94	-
20060105	ស្រះវែង	380	1,672	865	516	257	168	89	926	472	62	47	-



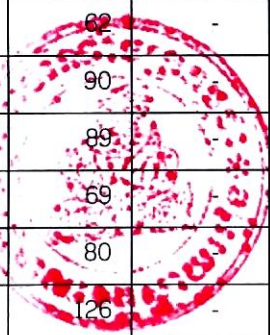
លេខកូដ	ក្រុង ស្រុក ឃុំ សង្កាត់ និងភូមិ	គ្រួសារ សរុប	ប្រជាជន		ក្រុមអាយុពី០-១៤ឆ្នាំ		ក្រុមអាយុពី១៥-១៧ឆ្នាំ		ក្រុមអាយុពី១៨-៦០ឆ្នាំ		ក្រុមអាយុ ៦១ឆ្នាំឡើង		ផ្ទៃដី (គម ^២)
			សរុប	ស្រី	សរុប	ស្រី	សរុប	ស្រី	សរុប	ស្រី	សរុប	ស្រី	
20060106	កៀនសាំង	341	1,757	850	468	247	155	76	884	436	250	91	-
20060107	ចុងព្រែក	484	2,248	1,148	596	309	251	98	1,265	668	136	73	-
200602	សង្កាត់ព្រៃធ្លាក់	933	4,069	2,076	1,079	532	248	121	2,364	1,204	378	219	4.20
20060201	សួនថ្មី	154	649	322	84	43	34	19	451	212	80	48	-
20060202	រូបគោ	227	1,042	522	441	222	103	42	450	230	48	28	-
20060203	សាលាស្រុក	213	968	517	204	102	44	26	631	340	89	49	-
20060204	ព្រៃធ្លាក់	175	713	354	167	78	33	14	424	214	89	48	-
20060205	អណ្តូងតាសី	164	697	361	183	87	34	20	408	208	72	46	-
200603	សង្កាត់គយត្របែក	866	2,990	1,469	829	428	242	120	1,685	811	234	110	8.99
20060301	គយត្របែក	423	1,643	819	517	275	173	86	824	392	129	66	-
20060302	តារាងបាល់	443	1,347	650	312	153	69	34	861	419	105	44	-
200604	សង្កាត់ពោធិ៍តាហោ	571	2,102	1,109	562	280	168	80	1,174	631	198	118	2.29
20060401	ក្បាលស្ពាន	90	356	183	72	43	32	21	223	103	29	16	-
20060402	ឡូ	175	638	340	193	98	50	22	326	177	69	43	-
20060403	ថ្នល់កែង	170	689	374	211	104	70	32	366	214	42	24	-
20060404	ពោធិ៍តាហោ	136	419	212	86	35	16	5	259	137	58	35	-
200605	សង្កាត់ចេក	2,612	11,633	6,046	3,154	1,489	869	435	6,440	3,526	1,170	596	30.72
20060501	ស្វាយ	284	1,277	642	342	156	103	39	769	423	63	24	-
20060502	ធ្នល់	303	1,367	714	395	207	95	50	747	396	130	61	-
20060503	ស្វាត	110	458	250	153	67	27	11	249	150	29	22	-
20060504	ទុទា	404	1,920	973	582	230	137	65	902	514	299	164	-




លេខកូដ	ក្រុង ស្រុក ឃុំ សង្កាត់ និងភូមិ	គ្រួសារ សរុប	ប្រជាជន		ក្រុមអាយុពី០-១៤ឆ្នាំ		ក្រុមអាយុពី១៥-១៧ឆ្នាំ		ក្រុមអាយុពី១៨-៦០ឆ្នាំ		ក្រុមអាយុ ៦១ឆ្នាំឡើង		ផ្ទៃដី (គម ^២)
			សរុប	ស្រី	សរុប	ស្រី	សរុប	ស្រី	សរុប	ស្រី	សរុប	ស្រី	
20060505	ចេក	407	1,841	966	476	215	117	71	1,062	583	186	97	-
20060506	ចំបក់	499	2,062	1,109	426	247	245	120	1,299	699	92	43	-
20060507	កណ្តាល	155	578	306	144	77	24	15	343	175	67	39	-
20060508	មេលោង	186	870	451	233	109	53	31	515	273	69	38	-
20060509	ឃ្នាំង	128	596	318	194	103	27	11	295	167	80	37	-
20060510	គក់ប៉ៃ	136	664	317	209	78	41	22	259	146	155	71	-
200606	សង្កាត់ស្វាយត្បូង	2,036	6,781	3,514	1,889	900	353	165	3,527	1,869	1,012	580	22.50
20060601	តាដោ	183	578	299	218	115	52	26	249	119	59	39	-
20060602	តាណារ	526	1,761	947	462	208	75	37	877	466	347	236	-
20060603	ឃោសាង	277	958	498	190	114	64	26	513	296	191	62	-
20060604	ទាហានក្រោម	305	1,040	541	241	121	56	25	491	258	252	137	-
20060605	ទាហានលើ	192	592	279	199	76	15	7	332	169	46	27	-
20060606	សាមគ្គី	304	1,019	498	244	85	28	16	681	359	66	38	-
20060607	ស្វាយត្បូង	249	833	452	335	181	63	28	384	202	51	41	-
200607	សង្កាត់សង្ឃវ័រ	2,380	8,786	4,524	2,431	1,262	480	249	4,934	2,469	941	544	29.58
20060701	ថ្មី	262	1,121	564	261	149	85	41	723	349	52	25	-
20060702	បាក់រនាស់	335	1,156	556	245	111	47	21	751	357	113	67	-
20060703	ឆ្លុក	247	787	420	200	104	47	24	437	236	103	56	-
20060704	ស្រម៉ៃជ្រំ	126	820	406	339	175	72	31	299	145	110	55	-
20060705	ចំបក់ពាម	239	805	436	196	101	31	20	474	252	104	63	-
20060706	ព្រះទន្លេ	363	1,189	617	288	147	53	26	739	368	109	76	-



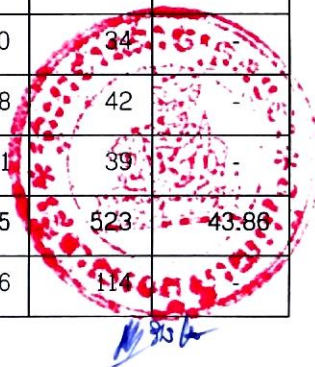
លេខកូដ	ក្រុង ស្រុក ឃុំ សង្កាត់ និងភូមិ	គ្រួសារ សរុប	ប្រជាជន		ក្រុមអាយុពី០-១៤ឆ្នាំ		ក្រុមអាយុពី១៥-១៧ឆ្នាំ		ក្រុមអាយុពី១៨-៦០ឆ្នាំ		ក្រុមអាយុ ៦១ឆ្នាំឡើង		ផ្ទៃដី (គម ^២)
			សរុប	ស្រី	សរុប	ស្រី	សរុប	ស្រី	សរុប	ស្រី	សរុប	ស្រី	
20060707	ពត្តា	390	1,437	742	534	289	75	43	647	316	181	94	-
20060708	អភិរាជ	418	1,471	783	368	186	70	43	864	446	169	108	-
2007	ស្រុកស្វាយទាប	16,832	70,773	36,237	19,980	9,909	4,443	2,204	38,798	20,061	7,552	4,063	349.37
200702	ឃុំគគីរសោម	2,201	10,557	5,034	3,117	1,466	881	419	5,263	2,572	1,296	577	63.45
20070201	សង្កម	315	1,610	805	241	116	80	52	737	381	552	256	-
20070202	កំពោតទូក	216	855	424	230	112	50	17	499	249	76	46	-
20070203	ត្បែង	438	2,127	1,056	745	364	279	140	1,030	514	73	38	-
20070204	លើទាល	167	680	349	299	145	56	28	235	120	90	56	-
20070205	ព្រៃតាជីក	398	1,960	894	428	218	125	66	1,119	517	288	93	-
20070206	ទួលអង្គ	262	1,222	579	457	220	70	27	654	321	41	11	-
20070207	វាល	98	449	217	139	60	29	12	244	127	37	18	-
20070208	បាត់ថង់	307	1,654	710	578	231	192	77	745	343	139	59	-
200703	ឃុំកណ្តៀងរាយ	2,844	12,886	6,635	3,840	1,887	833	413	6,845	3,536	1,368	799	26.65
20070301	ប្រសូត្រទី ១	365	1,486	825	509	273	80	41	847	478	50	33	-
20070302	ប្រសូត្រទី ២	262	1,329	688	364	180	55	24	640	321	270	163	-
20070303	បន្ទាយ	302	1,339	695	354	169	58	33	814	431	113	62	-
20070304	ថ្នល់កែង	222	1,007	522	231	112	48	25	601	295	127	90	-
20070305	លៀប	400	1,695	894	505	258	130	75	914	472	146	89	-
20070306	ក្បាលថ្នល់	251	1,271	637	419	214	128	63	585	291	139	69	-
20070307	ដើមពោធិ៍	206	964	483	240	107	68	38	488	258	168	80	-
20070308	កណ្តៀងរាយ	412	2,094	986	734	319	177	61	968	480	215	126	-



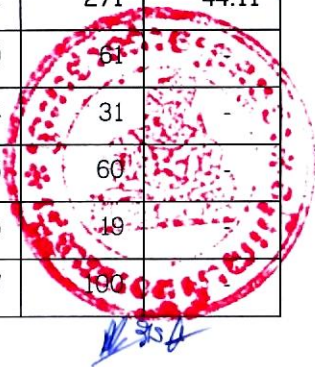
លេខកូដ	ក្រុង ស្រុក ឃុំ សង្កាត់ និងភូមិ	គ្រួសារ សរុប	ប្រជាជន		ក្រុមអាយុពី០-១៤ឆ្នាំ		ក្រុមអាយុពី១៥-១៧ឆ្នាំ		ក្រុមអាយុពី១៨-៦០ឆ្នាំ		ក្រុមអាយុ ៦១ឆ្នាំឡើង		ផ្ទៃដី (គម ^២)
			សរុប	ស្រី	សរុប	ស្រី	សរុប	ស្រី	សរុប	ស្រី	សរុប	ស្រី	
20070309	ជ្រុប	424	1,701	905	484	255	89	53	988	510	140	87	-
200704	ឃុំមនោរម្យ	467	1,663	841	524	257	71	46	969	475	99	63	31.64
20070401	អូរតាមោ	302	1,063	540	337	175	43	26	621	301	62	38	-
20070402	មនោរម្យ	165	600	301	187	82	28	20	348	174	37	25	-
200705	ឃុំពពែត	1,545	7,081	3,845	1,673	828	442	241	4,063	2,275	903	501	42.61
20070501	ថ្មុកព្រីង	371	1,951	1,091	380	172	80	39	1,235	722	256	158	-
20070502	ថ្មល់កែង	196	932	463	239	119	35	18	604	284	54	42	-
20070503	កំពង់រទេះ	173	741	396	153	69	50	21	456	263	82	43	-
20070504	ទួលច្រេស	156	676	337	76	33	57	27	419	215	124	62	-
20070505	កំពោតម្រាក់	334	1,352	790	321	169	90	58	634	402	307	161	-
20070506	ស្វាយគយ	315	1,429	768	504	266	130	78	715	389	80	35	-
200706	ឃុំព្រៃតាអី	1,108	4,725	2,418	1,480	708	244	124	2,637	1,382	364	204	39.05
20070601	តាប៉ាញ	167	684	360	272	128	48	30	334	185	30	17	-
20070602	ត្រពាំងតាអី	231	935	499	298	143	46	19	534	298	57	39	-
20070603	ត្រពាំងផ្លាំង	200	910	444	281	135	44	18	513	252	72	39	-
20070604	ស្វាយផ្អែម	182	790	406	234	113	59	36	411	215	86	42	-
20070605	ត្រពាំងចក	164	727	354	208	87	31	15	435	220	53	32	-
20070606	ត្រពាំងស្បូវ	164	679	355	187	102	16	6	410	212	66	35	-
200707	ឃុំប្រសូត្រ	2,550	9,604	5,057	2,561	1,366	616	308	5,246	2,785	1,181	598	34.78
20070701	ព្រៃជួល	249	963	482	239	121	70	34	587	297	67	30	-




លេខកូដ	ក្រុង ស្រុក ឃុំ សង្កាត់ និងភូមិ	គ្រួសារ សរុប	ប្រជាជន		ក្រុមអាយុពី០-១៤ឆ្នាំ		ក្រុមអាយុពី១៥-១៧ឆ្នាំ		ក្រុមអាយុពី១៨-៦០ឆ្នាំ		ក្រុមអាយុ ៦១ឆ្នាំឡើង		ផ្ទៃដី (គម ^២)
			សរុប	ស្រី	សរុប	ស្រី	សរុប	ស្រី	សរុប	ស្រី	សរុប	ស្រី	
20070702	ពោធិ៍វង្ស	307	859	404	204	122	64	28	328	132	263	122	-
20070703	អង្គស្វាយ	309	1,240	638	307	174	62	37	652	346	219	81	-
20070704	ទួលត្របែក	250	866	478	193	110	41	25	551	299	81	44	-
20070705	លើទាល	365	1,417	724	370	183	60	18	868	447	119	76	-
20070706	ព្រៃទទឹង	204	963	495	383	186	77	39	409	216	94	54	-
20070707	ព្រៃតាយឹង	327	1,083	649	281	172	53	30	552	337	197	110	-
20070708	ព្រៃទួល	225	900	472	237	101	42	18	540	313	81	40	-
20070709	អង្គតាមោក	314	1,313	715	347	197	147	79	759	398	60	41	-
200708	ឃុំមាំងថ្កោល	2,134	7,499	3,796	2,097	1,006	352	166	4,253	2,145	797	479	40.87
20070801	ទន្លេរៀង	252	1,036	519	406	194	62	36	527	266	41	23	-
20070802	ស្វាយ	108	396	202	98	45	12	6	243	121	43	30	-
20070803	ខ្នុរ	234	863	387	232	104	28	13	541	237	62	33	-
20070804	ខ្នាយ	140	481	248	133	63	17	8	176	88	155	89	-
20070805	ឫស្សីជង្រុក	214	751	386	187	87	23	10	462	242	79	47	-
20070806	ក្រញូង	562	1,926	1,009	508	243	71	34	1,129	590	218	142	-
20070807	ព្រៃធ្នង់	181	636	319	211	110	72	33	283	142	70	34	-
20070808	បែកបាន	302	979	494	226	112	46	17	629	323	78	42	-
20070809	មាំងថ្កោល	141	431	232	96	48	21	9	263	136	51	39	-
200709	ឃុំសំបូរ	2,539	10,535	5,439	2,790	1,397	590	268	6,250	3,251	905	523	43.86
20070901	ទួលអង្គប៉	457	1,815	922	442	222	87	30	1,070	556	216	114	-



លេខកូដ	ក្រុង ស្រុក ឃុំ សង្កាត់ និងភូមិ	គ្រួសារ សរុប	ប្រជាជន		ក្រុមអាយុពី០-១៤ឆ្នាំ		ក្រុមអាយុពី១៥-១៧ឆ្នាំ		ក្រុមអាយុពី១៨-៦០ឆ្នាំ		ក្រុមអាយុ ៦១ឆ្នាំឡើង		ផ្ទៃដី (គម ^២)
			សរុប	ស្រី	សរុប	ស្រី	សរុប	ស្រី	សរុប	ស្រី	សរុប	ស្រី	
20070902	ថ្មី	308	1,287	666	382	195	70	35	736	378	99	58	-
20070903	ត្រពាំងអំពិល	220	912	486	244	137	39	18	547	278	82	53	-
20070904	ព្រៃទទឹង	384	1,634	836	439	214	78	42	1,041	539	76	41	-
20070905	អូរក្តាម	235	920	475	242	138	52	25	530	267	96	45	-
20070906	សង្ក្រាន្ត	236	1,070	548	282	136	74	37	632	316	82	59	-
20070907	សំបួរ	385	1,651	867	493	255	116	62	902	466	140	84	-
20070908	ព្រៃសម្បូរ	314	1,246	639	266	100	74	19	792	451	114	69	-
200711	ឃុំស្វាយរំពារ	1,444	6,223	3,172	1,898	994	414	219	3,272	1,640	639	319	26.46
20071101	អង្រ្កង	266	1,164	587	285	137	63	34	718	356	98	60	-
20071102	ទួលអំពិល	131	697	359	214	120	63	35	349	173	71	31	-
20071103	ស្រម៉ែ	131	616	322	111	44	29	20	304	164	172	94	-
20071104	កំព្រាត	194	789	420	230	123	48	33	454	236	57	28	-
20071105	កក់	439	1,781	916	584	307	140	65	926	482	131	62	-
20071106	ស្វាយធំ	283	1,176	568	474	263	71	32	521	229	110	44	-
2008	ក្រុងបាទីន	11,143	48,206	24,603	14,869	7,275	4,501	2,368	25,126	12,986	3,710	1,974	218.36
200801	សង្កាត់បាទី	1,660	7,549	3,887	2,641	1,282	582	314	3,795	2,020	531	271	44.11
20080101	ត្រពាំងផ្លុង	499	2,077	1,041	694	305	199	95	1,054	580	130	51	-
20080102	ថ្នាំញ្ច	361	2,066	1,019	873	398	127	80	982	510	84	31	-
20080103	ប្រសប់លាក់	260	1,166	630	380	202	74	40	607	328	105	60	-
20080104	ច្រកឫស្សី	225	927	471	316	165	47	23	529	264	35	19	-
20080105	ថ្នល់កែង	315	1,313	726	378	212	135	76	623	338	177	100	-




លេខកូដ	ក្រុង ស្រុក ឃុំ សង្កាត់ និងភូមិ	គ្រួសារ សរុប	ប្រជាជន		ក្រុមអាយុពី០-១៤ឆ្នាំ		ក្រុមអាយុពី១៥-១៧ឆ្នាំ		ក្រុមអាយុពី១៨-៦០ឆ្នាំ		ក្រុមអាយុ ៦១ឆ្នាំឡើង		ផ្ទៃដី (គម ^២)
			សរុប	ស្រី	សរុប	ស្រី	សរុប	ស្រី	សរុប	ស្រី	សរុប	ស្រី	
200802	សង្កាត់បារិត	3,270	15,000	7,758	4,383	2,140	2,353	1,297	7,155	3,774	1,109	547	49.26
20080201	តាបឺប	811	3,854	1,964	1,198	635	446	178	1,927	1,007	283	144	-
20080202	តាពៅ	626	2,553	1,377	744	354	223	182	1,291	700	295	141	-
20080203	បារិតលើ	623	2,763	1,399	768	384	450	219	1,464	741	81	55	-
20080204	បារិតកណ្តាល	785	3,969	2,039	1,087	478	1,004	598	1,529	820	349	143	-
20080205	ច្រកលាវ	425	1,861	979	586	289	230	120	944	506	101	64	-
200803	សង្កាត់ច្រកម្ទេស	3,171	13,821	6,996	4,491	2,233	898	431	7,164	3,656	1,268	676	64.96
20080301	កំពោតស្ពាន	167	609	318	202	104	32	17	324	167	51	30	-
20080302	ថ្នល់ជាតិ	104	425	215	97	43	19	10	281	148	28	14	-
20080303	ច្រកម្ទេស	426	1,792	927	542	257	114	42	1,001	550	135	78	-
20080304	ព្រៃផ្តៅ	342	1,666	756	631	228	139	50	623	273	273	205	-
20080305	សាមគ្គី	75	319	151	94	38	22	9	175	86	28	18	-
20080306	ថ្នល់ទទឹង	215	945	503	312	163	50	19	515	282	68	39	-
20080307	ដំបូកជួរ	158	653	341	194	99	37	14	375	197	47	31	-
20080308	ទួលអំពិល	311	1,302	673	345	182	94	53	631	353	232	85	-
20080309	វាល	155	644	306	195	84	44	15	339	182	66	25	-
20080310	កំពោតប្រស់	198	951	487	270	141	59	32	556	283	66	31	-
20080311	សាលាទាន	83	342	182	108	48	19	14	196	108	19	12	-
20080312	ព្រៃទុប	218	911	475	298	149	42	25	472	254	99	47	-
20080313	បត់ស្លឹក	83	365	177	132	60	19	10	201	102	13	5	-
20080314	ថ្មី	161	879	446	331	160	60	29	434	228	54	29	-
20080315	ឆ្លក	475	2,018	1,039	740	477	148	92	1,041	443	89	27	-



លេខកូដ	ក្រុង ស្រុក ឃុំ សង្កាត់	គ្រួសារសរុប	ប្រជាជន		ក្រុមអាយុពី០-១៤ឆ្នាំ		ក្រុមអាយុពី១៥-១៧ឆ្នាំ		ក្រុមអាយុពី១៨-៦០ឆ្នាំ		ក្រុមអាយុ ៦១ឆ្នាំឡើង		ផ្ទៃដី (គម ^២)
			សរុប	ស្រី	សរុប	ស្រី	សរុប	ស្រី	សរុប	ស្រី	សរុប	ស្រី	
1	2	3	4	5	6	7	8	9	10	11	12	13	14
200706	ឃុំព្រៃតាអី	1,108	4,725	2,418	1,480	708	244	124	2,637	1,382	364	204	39.05
200707	ឃុំប្រសូត្រ	2,550	9,604	5,057	2,561	1,366	616	308	5,246	2,785	1,181	598	34.78
200708	ឃុំមាំងថ្កោល	2,134	7,499	3,796	2,097	1,006	352	166	4,253	2,145	797	479	40.87
200709	ឃុំសំបូរ	2,539	10,535	5,439	2,790	1,397	590	268	6,250	3,251	905	523	43.86
200711	ឃុំស្វាយពោរ	1,444	6,223	3,172	1,898	994	414	219	3,272	1,640	639	319	26.46
2008	ក្រុងបាត់ដំបង	11,143	48,206	24,603	14,869	7,275	4,501	2,368	25,126	12,986	3,710	1,974	218.36
200801	សង្កាត់បាទី	1,660	7,549	3,887	2,641	1,282	582	314	3,795	2,020	531	271	44.11
200802	សង្កាត់បារ៉ែត	3,270	15,000	7,758	4,383	2,140	2,353	1,297	7,155	3,774	1,109	547	49.26
200803	សង្កាត់ច្រកម្ទេស	3,171	13,821	6,996	4,491	2,233	898	431	7,164	3,656	1,268	676	64.96
200804	សង្កាត់ប្រាសាទ	760	2,864	1,431	734	341	139	65	1,741	883	250	142	38.80
200805	សង្កាត់ព្រៃអង្គញ	2,282	8,972	4,531	2,620	1,279	529	261	5,271	2,653	552	338	21.23
20	ខេត្តស្វាយរៀង	166,458	689,959	354,245	194,666	97,195	45,559	23,170	374,559	193,277	75,175	40,603	2,966.40

បានឃើញ និងឯកភាព
 ថ្ងៃពុធ ១៦ ខែ មេសា ឆ្នាំ ២០២៥ ព.ស. ២៥៦៨
 ខេត្តស្វាយរៀង ថ្ងៃទី ២៧ ខែ មេសា ឆ្នាំ ២០២៥
អគ្គនាយកខេត្តស្វាយរៀង

ម៉ែង ពោធិ៍សា

ថ្ងៃពុធ ១៦ ខែ មេសា ឆ្នាំ ២០២៥ ព.ស. ២៥៦៨
 ខេត្តស្វាយរៀង ថ្ងៃទី ២៧ ខែ មេសា ឆ្នាំ ២០២៥
ប្រធានមន្ទីរផែនការខេត្ត

បណ្ឌិត ថោង សាហាន

ឧបសម្ព័ន្ធ

**លិខិតលេខ០៩៣/១៦ បេក ចុះថ្ងៃទី២១ ខែមីនា ឆ្នាំ
២០១៦ ស្តីពីទិន្នន័យប្រជាពលរដ្ឋ និងទំហំ ផ្ទៃដីតាម
ឃុំ-សង្កាត់ ក្នុងខេត្តស្វាយរៀង**

ព្រះរាជាណាចក្រកម្ពុជា
ជាតិ សាសនា ព្រះមហាក្សត្រ

២០១២.០១.២៦

រដ្ឋបាលខេត្តស្វាយរៀង
លេខ ០៧៣ បក

ស្វាយរៀង ថ្ងៃទី ២១ ខែមីនា ឆ្នាំ២០១៦

បញ្ជីផែនការ ខេត្តស្វាយរៀង
លេខ ១០៣ ឆ. ៧
គណនីប្រជាពលរដ្ឋស្រុក ១៧៣
បណ្តោះអាសន្ន

សូមគោរពជូន

សម្តេចក្រឡាហោម ស ខេង ឧបនាយករដ្ឋមន្ត្រី រដ្ឋមន្ត្រីក្រសួងមហាផ្ទៃ

កម្មវត្ថុ៖ របាយការណ៍ស្តីពីទិន្នន័យប្រជាពលរដ្ឋ និងទំហំផ្ទៃដី តាមឃុំ-សង្កាត់ ក្នុងខេត្តស្វាយរៀង។
យោង៖ - លិខិតលេខ ០៨១ សជណ ចុះថ្ងៃទី១៨ ខែមករា ឆ្នាំ២០១៦ របស់ក្រសួងមហាផ្ទៃ ។
- របាយការណ៍របស់រដ្ឋបាលស្រុក-ក្រុងទាំង០៨ ក្នុងខេត្តស្វាយរៀង ។

សេចក្តីដូចមានចែងក្នុងកម្មវត្ថុ និងយោងខាងលើ ខ្ញុំបាទមានកិត្តិយស សូមគោរពជម្រាបជូន សម្តេចក្រឡាហោម មេត្តាជ្រាបថា ខេត្តស្វាយរៀងមាន ០៨ក្រុង-ស្រុក និងមាន៨០ឃុំ-សង្កាត់ ស្មើនឹង ៦៩០ភូមិ ប្រជាពលរដ្ឋសរុបចំនួន ៦១២.៨៧៨នាក់ ស្រី ៣១៦.៤០០នាក់ ប្រជាពលរដ្ឋដែលមានអាយុចាប់ពី១៨ ឆ្នាំ ឡើង មានចំនួន ៤០១.៥៣៧នាក់ ស្រី ២១១.១៩៣នាក់ ទំហំផ្ទៃដីសរុបរួមរបស់ខេត្តស្វាយរៀង មានចំនួន ២.៩៦៦,៤០ គីឡូម៉ែត្រក្រឡា ។

សេចក្តីដូចបានគោរពជម្រាបជូនខាងលើ សូម សម្តេចក្រឡាហោម ស ខេង ឧបនាយករដ្ឋមន្ត្រី រដ្ឋមន្ត្រីក្រសួងមហាផ្ទៃ មេត្តាជ្រាបជាបាយការណ៍ដ៏ខ្ពង់ខ្ពស់ ។
សូម សម្តេចក្រឡាហោម មេត្តាទទួលនូវសេចក្តីគោរពដ៏ខ្ពង់ខ្ពស់ពីខ្ញុំបាទ ។

សូមជូនភ្ជាប់មកជាមួយនូវ តារាងឧបសម្ព័ន្ធ ស្ថិតិប្រជាពលរដ្ឋ និងទំហំផ្ទៃដី ឃុំ-សង្កាត់ ចំនួន ០១ ច្បាប់។

- ចម្លងជូន៖
- ឯកឧត្តមប្រធានក្រុមប្រឹក្សាខេត្ត
- រដ្ឋមន្ត្រីគោរពជូនជ្រាប
- ឯកសារ-កាលប្បវត្តិ

រដ្ឋបាលខេត្តស្វាយរៀង

លៀង អំ

ព្រះរាជាណាចក្រកម្ពុជា

ជាតិ សាសនា ព្រះមហាក្សត្រ

រដ្ឋបាលខេត្តស្វាយរៀង

តារាងស្ថិតិប្រជាពលរដ្ឋ និងទំហំផ្ទៃដីភាគរដ្ឋ សង្កាត់ របស់ខេត្តស្វាយរៀង ឆ្នាំ២០១៦

ល.រ	កូដ	ក្រុង ស្រុក ឃុំ សង្កាត់	ចំនួនប្រជាពលរដ្ឋ		ចំនួនប្រជាពលរដ្ឋរាយ ១៨ឆ្នាំឡើង		ផ្ទៃដី(គ.ម ^២)
			សរុប	ស្រី	សរុប	ស្រី	
	2001	ស្រុកចន្ទ្រា	29,857	15,206	19,542	10,282	301.23
1	200103	ចន្ទ្រា	4,111	2,137	2,508	1,421	61.57
2	200104	ច្រេស	7,982	4,109	5,389	2,841	52.22
3	200105	មេសាច្យក	5,947	2,998	4,014	2,057	35.60
4	200108	ព្រៃគគីរ	5,428	2,808	3,556	1,892	42.40
5	200109	សំរោង	3,654	1,798	2,393	1,211	36.25
6	200110	ទួលស្តី	2,735	1,356	1,682	860	73.19
	2002	ស្រុកកំពង់រោទិ៍	72,229	37,325	45,980	24,349	403.48
7	200201	បន្ទាយក្រាំង	2,842	1,450	1,854	920	30.00
8	200202	ញា	7,798	3,949	5,543	2,910	29.00
9	200203	ខៀវក្រ	12,082	6,323	7,464	4,010	66.00
10	200204	ព្រះពន្លា	5,562	2,866	3,698	1,974	28.02
11	200205	ព្រៃធំ	3,640	1,917	2,532	1,333	20.00
12	200206	រាជមន្ទីរ	3,702	1,916	2,324	1,204	26.49
13	200207	សំឡី	8,280	4,276	5,154	2,733	52.33
14	200208	សំយ៉ាង	2,581	1,403	1,670	905	23.90
15	200209	ស្វាយតាយាន	11,017	5,786	6,898	3,847	44.28
16	2002010	ថ្មី	6,311	3,146	3,942	2,008	40.00
17	2002011	ត្នោត	8,414	4,293	4,901	2,505	43.46
	2003	ស្រុកវដ្តល	59,686	30,795	39,214	20,482	287.08
18	200301	បុសមន	5,347	2,772	3,378	1,788	33.99
19	200302	ភ្នំ	4,045	2,104	2,509	1,340	19.63
20	200303	កំពង់ចក	5,617	2,875	3,836	2,003	22.88
21	200304	ជ្រុងពពេល	6,033	3,092	3,954	2,066	25.32
22	200305	កំពង់អំពិល	4,436	2,276	3,102	1,603	30.90
23	200306	ម៉ឺនជ័យ	7,910	4,019	5,225	2,669	25.23
24	200307	ពងទឹក	7,425	3,835	5,065	2,603	38.07

ល.រ	កូដ	ក្រុង ស្រុក ឃុំ សង្កាត់	ចំនួនប្រជាពលរដ្ឋ		ចំនួនប្រជាពលរដ្ឋអាយុ ១៤ឆ្នាំឡើង		ផ្ទៃដី(គ.ម ^២)
			សរុប	ស្រី	សរុប	ស្រី	
25	200308	សង្កែ	5,022	2,594	3,489	1,828	29.28
26	200309	ស្វាយចេក	6,994	3,648	4,510	2,405	32.30
27	200310	ថ្នាំធ្នង់	6,857	3,580	4,146	2,177	29.48
	2004	ស្រុករមាសហែក	139,248	71,671	92,219	48,415	780.77
28	200401	អំពិល	6,909	3,591	4,555	2,411	57.68
29	200402	អណ្តូងពោធិ៍	6,137	3,257	4,336	2,331	30.27
30	200403	អណ្តូងត្របែក	7,776	3,923	5,401	2,767	55.76
31	200404	អង្គប្រស្រែ	7,387	3,788	5,114	2,626	30.21
32	200405	ចន្ទី	10,111	5,322	6,825	3,660	27.81
33	200406	ជ្រៃធំ	12,179	6,153	8,298	4,391	55.44
34	200407	ដូង	12,584	6,488	8,330	4,302	55.19
35	200408	កំពង់ត្រាច	13,626	6,989	8,632	4,525	55.50
36	200409	គគីរ	3,710	1,889	2,543	1,299	47.83
37	2004010	ក្រសាំង	6,252	3,190	4,161	2,184	31.91
38	2004011	មុខដំ	10,065	5,171	6,218	3,264	30.24
39	2004012	ប្រាម	11,377	5,849	7,692	4,044	58.88
40	2004013	សំបូរ	5,750	3,017	4,008	2,116	27.51
41	2004014	សម្បត្តិមានជ័យ	7,915	4,048	4,775	2,480	38.63
42	2004015	ត្រពាំងស្តៅ	10,506	5,390	7,029	3,734	56.04
43	2004016	ត្រស់	6,964	3,606	4,302	2,281	121.86
	2005	ស្រុកស្វាយជ្រំ	164,391	85,307	106,873	56,662	522.35
44	200501	អង្គតាសូ	7,565	3,895	5,075	2,691	15.69
45	200502	បាសាក់	9,566	5,001	5,748	3,124	49.22
46	200503	ចំបក់	10,566	5,388	7,093	3,636	34.88
47	200504	កំពង់ចំឡង	12,731	6,542	7,477	3,894	42.42
48	200505	កាសួស	13,300	6,902	9,193	4,916	41.77
49	200506	ឈើទាល	12,195	6,645	7,781	4,409	36.04
50	200507	ដូនស	8,688	4,556	5,909	3,190	26.71
51	200508	គោកព្រីង	10,695	5,782	6,993	3,818	27.50
52	200509	ក្រាលគោ	12,980	6,618	8,985	4,639	42.58
53	2005010	ក្រូស	13,269	6,878	8,252	4,295	50.63
54	2005011	ពោធិរាជ	9,080	4,622	5,647	2,922	20.39
55	2005012	ស្វាយអង្គ	5,874	2,953	3,961	2,081	22.56
56	2005013	ស្វាយជ្រំ	5,988	3,110	4,032	2,094	13.27

ល.រ	កូដ	ក្រុង ស្រុក ឃុំ សង្កាត់	ចំនួនប្រជាពលរដ្ឋ		ចំនួនប្រជាពលរដ្ឋអាយុ ១៨ឆ្នាំឡើង		ថ្លៃដី(គ.ម ^២)
			សរុប	ស្រី	សរុប	ស្រី	
57	2005014	ស្វាយធំ	12,970	6,477	8,188	4,277	42.35
58	2005015	ស្វាយយា	12,336	6,522	7,983	4,291	38.03
59	2005016	ធ្លក	6,588	3,416	4,556	2,385	18.31
	2006	ក្រុងស្វាយរៀង	46,433	23,969	31,809	16,565	103.76
60	200601	ស្វាយរៀង	14,020	7,158	9,748	4,995	5.48
61	200602	ព្រៃឆ្នាក់	3,543	1,837	2,397	1,261	4.20
62	200603	គយត្របែក	3,037	1,558	2,087	1,078	8.99
63	200604	ពោធិតាហោ	1,976	1,011	1,332	695	2.29
64	200605	ចេក	10,148	5,349	6,617	3,497	30.72
65	200606	ស្វាយតៀ	5,888	3,074	4,120	2,226	22.50
66	200607	សង្ឃីរ	7,821	3,982	5,508	2,813	29.58
	2007	ស្រុកស្វាយទាប	61,287	31,611	39,818	21,013	349.37
67	200701	គគីសោម	8,900	4,509	4,981	2,528	63.45
68	200702	កណ្តៀងរាយ	11,082	5,626	7,561	3,994	26.65
69	200703	មនោរម្យ	1,273	670	800	431	31.64
70	200704	ពពែត	5,975	3,087	3,720	2,009	42.61
71	200705	ព្រៃតាអី	4,129	2,080	2,773	1,419	39.05
72	200706	ប្រសូត្រ	9,082	4,812	5,807	3,135	34.78
73	200707	រមាំងផ្កោល	6,672	3,507	4,658	2,467	40.87
74	200708	សំបួរ	9,046	4,689	6,130	3,259	43.86
75	200709	ស្វាយរំពារ	5,128	2,631	3,388	1,771	26.46
	2008	ក្រុងបារិត	39,747	20,516	26,082	13,425	218.36
76	200801	បាទី	5,670	2,986	3,297	1,759	44.11
77	200802	បារិត	12,707	6,647	8,576	4,400	49.26
78	200803	ច្រកម្តេស	11,475	5,857	7,661	3,942	64.96
79	200804	ប្រាសាទ	2,458	1,236	1,575	781	38.80
80	200805	ព្រៃអង្គុញ	7,437	3,790	4,973	2,543	21.23
សរុបរួម			612,878	316,400	401,537	211,193	2,966.40

ស្វាយរៀង ថ្ងៃទី១១ ខែមីនា ឆ្នាំ២០១៦



លៀង អំ



ព្រះរាជាណាចក្រកម្ពុជា
ជាតិ សាសនា ព្រះមហាក្សត្រ

ក្រសួងផែនការ
មន្ទីរផែនការខេត្តស្វាយរៀង
លេខ៖ ១០១៧/២៥ ផក.ស្វរ

សូមគោរពជូន
ឯកឧត្តមអភិបាល នៃគណៈអភិបាលខេត្តស្វាយរៀង

កម្មវត្ថុ: គោរពស្នើសុំហត្ថលេខា ឯកឧត្តមអភិបាលខេត្ត លើឯកសារកម្រងស្ថិតិប្រជាជន ទំហំផ្ទៃដី និង ឯកសារព័ត៌មាន ស្តីពីស្ថានភាពសេដ្ឋកិច្ច សង្គមកិច្ចប្រចាំឆ្នាំ២០២៥ របស់ខេត្តស្វាយរៀង និង សូមអនុញ្ញាតប្រកាសផ្សព្វផ្សាយជាសាធារណៈ។

យោង: - ផែនការណែនាំលេខ ០៣០/២៤ ផ.ក ចុះថ្ងៃទី១ ខែវិច្ឆិកា ឆ្នាំ២០២៤ របស់រដ្ឋបាលខេត្តស្វាយរៀង ស្តីពីការ ស្រង់ទិន្នន័យមូលដ្ឋានភូមិ ឃុំ សង្កាត់ និងក្រុង ស្រុក ឆ្នាំ២០២៤ របស់ខេត្តស្វាយរៀង
- លិខិតលេខ ០៩៣/១៦ បក ចុះថ្ងៃទី២១ ខែមីនា ឆ្នាំ២០១៦ របស់រដ្ឋបាលខេត្តស្វាយរៀង ស្តីពីទិន្នន័យ ប្រជាពលរដ្ឋ និងទំហំផ្ទៃដីតាមឃុំ-សង្កាត់ ក្នុងខេត្តស្វាយរៀង

សេចក្តីដូចមានចែងក្នុងកម្មវត្ថុ និងយោងខាងលើ ខ្ញុំបាទមានកិត្តិយសដ៏ខ្ពង់ខ្ពស់ សូមគោរព ជម្រាបជូន**ឯកឧត្តមអភិបាលខេត្ត** មេត្តាជ្រាបថា៖ មន្ទីរផែនការខេត្តស្វាយរៀង បានពិនិត្យផ្ទៀងផ្ទាត់ និងកែតម្រូវទិន្នន័យមូលដ្ឋានភូមិ ឃុំ-សង្កាត់ នៅក្នុងខែធ្នូ ឆ្នាំ២០២៤ និងបានបញ្ចូលក្នុងកម្មវិធីគ្រប់គ្រង ទិន្នន័យមូលដ្ឋានឃុំ-សង្កាត់ (CDB) ហើយបានផលិតជាឯកសារព័ត៌មាន ស្តីពីស្ថានភាពសេដ្ឋកិច្ច សង្គមកិច្ច ឆ្នាំ២០២៥ និងផលិតកម្រងទិន្នន័យស្ថិតិប្រជាជន ចាប់ពីកម្រិតភូមិ ឃុំ-សង្កាត់ ក្រុង-ស្រុក និងកម្រិតខេត្ត ជាដៀងរាល់ឆ្នាំដែលមានលក្ខណៈជាស្ថិតិបែបសេរី គឺចាប់ពីឆ្នាំ២០០២ រហូតដល់ឆ្នាំ២០២៤។ ហេតុដូច្នេះ ខ្ញុំបាទ សូមគោរពស្នើសុំហត្ថលេខា ឯកឧត្តមអភិបាលខេត្ត លើឯកសារទាំងពីរនេះ និងសូមប្រកាស ផ្សព្វផ្សាយជាសាធារណៈ ចាប់ពីថ្ងៃចុះហត្ថលេខាតទៅ។

អាស្រ័យដូចបានគោរពជម្រាបជូនខាងលើ សូម**ឯកឧត្តមអភិបាល នៃគណៈអភិបាល ខេត្តស្វាយរៀង** មេត្តាសម្រេចដោយសេចក្តីអនុគ្រោះ។

សូម **ឯកឧត្តម** មេត្តាទទួលនូវការគោរពដ៏ខ្ពង់ខ្ពស់ និងស្មោះត្រង់ពីខ្ញុំបាទ។

ថ្ងៃចេញស្នូល ០០៣០ ខែបុស្ស ឆ្នាំរោង ឆស័ក ព.ស.២៥៦៨
ខេត្តស្វាយរៀង ថ្ងៃទី២៧ ខែមករា ឆ្នាំ២០២៥
ប្រធានមន្ទីរផែនការខេត្ត



បណ្ឌិត ថោង សាមាន