ព្រះរាជាណាចក្រកម្ពុជា
ជាតិ សាសនា ព្រះមហាក្សត្រ

សៀវភៅរបាយការណ៍
លទ្ធផលទិន្នន័យស្ថិតិថ្នាក់ក្រោមជាតិ
ខេត្តស្វាយរៀង

រៀបចំដោយៈ

នាយកដ្ឋានស្ថិតិថ្នាក់ក្រោមជាតិ
វិទ្យាស្ថានជាតិស្ថិតិ នៃក្រសួងផែនការ

រាជធានីភ្នំពេញ ខែធ្នូ ឆ្នាំ២០២១

មាតិកា

បុព្វកថា..i

អារម្ភកថា ii

ជំពូកទី១ iii

សេចក្តីផ្តើម..iii

១.១. សេចក្តីផ្តើម ១

១.២. គោលបំណង... ១

១.៣. វិធីសាស្រ្តប្រមូលទិន្នន័យ ២

១.៤. ការកែច្នៃទិន្នន័យ ២

១.៤.១ ផែនទីចំនួនស្រុកក្នុងខេត្តស្វាយរៀង.. ២

១.៤.២ ផែនទីចំនួនខេត្តដែលបានប្រមូលទិន្នន័យ.................................... ៣

ជំពូកទី២ .... ៤

វិភាគទិន្នន័យ ៤

២.១. ព័ត៌មានប្រជាស្រ្ត. ៥

២.១.១ . ចំនួនប្រជាជន និងគ្រួសារ ៥

២.១.២. ព័ត៌មានប្រជាជន ៦

២.១.៣ . ការផ្លាស់ប្តូរទីលំនៅ...៧

២.១.៤ .លំនៅដ្ឋាន.. ១០

២.១.៥ .សម្ភារ ឬបរិក្ខារដឹកជញ្ជូន ១៥

២.២. អត្រាកំណើត និងមរណភាព.. ១៦

២.២.១ . អត្រាកំណើត.. ១៦

២.២.២ មរណភាព ១៧

២.៣. ពិការភាពនិងបុគ្គលគ្មានអ្នកមើលថែ ១៩

២.៤ ការប្រើប្រាស់ទឹក និងអនាម័យ...២១

២.៥. បរិស្ថាន និងគ្រោះធម្មជាតិ ២៥

២.៧. សន្តិសុខសង្គម និងសេដ្ឋកិច្ច..២៧

២.៧.១. អសន្តិសុខសង្គម...២៧

២.៧.២.សេដ្ឋកិច្ចគ្រួសារ...៣០

២.៨. វិស័យអប់រំ និងសេវាសង្គម.. ៣៣
២.៨.១. ផ្នែកសិក្សាអប់រំ ៣៣
២.៩ ការស្ថាបនាផ្លូវគមនាគមន៍ ៣៦
២.១០ . សុខាភិបាល ៣៦
២.១០. ១. សេវាកម្មសុខភាព.. ៣៦
២.១០. ២. ប្រេវ៉ាឡង់ជំងឺសំខាន់ៗ ៣៩
២.១០.៣. គ្រួសារផ្ទុកមេរោគអេដស៍ ឬជំងឺអេដស៍ និងកុមារកំព្រា.. ៤២
២.១១.កសិកម្ម ៤៤
២.១១.១ ការកាន់កាប់ក្បាលដីកសិកម្ម និងដីជុំវិញលំនៅដ្ឋាន.. ៤៤
២.១១.២. ការកាន់កាប់ផ្ទៃដីកសិកម្ម ៤៥
២.១១.៣ . ប្រភេទផ្ទៃដីកសិកម្ម ៤៥
២.១១.៤ .ការស្រោចស្រពផ្ទៃដីកសិកម្ម ៤៦
២.១១.៥ .ការប្រើប្រាស់ជីគីមី និងជីសរីរាង្គលើផ្ទៃដីកសិកម្ម ៤៨
២.១១.៦. ការប្រើប្រាស់ថ្នាំសម្លាប់សត្វចង្រៃ ថ្នាំសម្លាប់ស្មៅ និងថ្នាំសម្លាប់ផ្សិតលើផ្ទៃដីកសិកម្ម...........៤៨
២.១១.៧. ការចិញ្ចឹមបសុសត្វ និងបសុបក្សី ៤៩
ជំពូកទី៣.. ៥៣
សន្និដ្ឋាន និងអនុសាសន៍.. ៥៣
៣.១. សន្និដ្ឋាន.. ៥៤
៣.២. អនុសាសន៍.. ៥៤
ឯកសារភ្ជាប់៖ តារាងទិន្នន័យសង្ខេបស្ថិតិថ្នាក់ក្រោមជាតិ ៥៥
តារាងកម្រោងសំណួរស្ថិតិថ្នាក់ក្រោមជាតិ..៥៨

បុព្វកថា

ខ្ញុំមានសេចក្តីសោមនស្សរីករាយ នឹងបង្ហាញជូនរបាយការណ៍លទ្ធផលវិភាគ ស្តីពីទិន្នន័យស្ថិតិថ្នាក់ក្រោមជាតិជំហានទី៥ ដោយផ្អែកលើទិន្នន័យដែលបានប្រមូលចំនួន ១ ខេត្ត គឺខេត្តស្វាយរៀង។ របាយការណ៍នេះបានប្រមូលនូវទិន្នន័យសំខាន់ៗរួមមាន៖ ស្ថិតិប្រជាសាស្ត្រ ស្ថិតិកសិកម្ម ស្ថិតិសេដ្ឋកិច្ច និងស្ថិតិសង្គមកិច្ច សម្រាប់ជាមូលដ្ឋានគ្រឹះក្នុងការកសាងផែនការ រៀបចំគោលនយោបាយ និងកម្មវិធីផ្សេងៗ ដើម្បីអភិវឌ្ឍន៍នៅថ្នាក់ក្រោមជាតិ ស្របតាមកំណែទម្រង់ វិមជ្ឈការ និងវិសហមជ្ឈការនៅថ្នាក់ក្រោមជាតិ។

ខ្ញុំសូមថ្លែងនូវការដឹងគុណយ៉ាងជ្រាលជ្រៅដល់ **សម្តេចអគ្គមហាសេនាបតីតេជោ ហ៊ុន សែន** នាយករដ្ឋមន្ត្រី នៃព្រះរាជាណាចក្រកម្ពុជា ដែលបានសម្រេចឱ្យក្រសួងផែនការបង្កើតនាយកដ្ឋានស្ថិតិថ្នាក់ក្រោមជាតិ នេះឡើងតាមអនុក្រឹត្យ លេខ៧០ អនក្រ.បក ចុះថ្ងៃទី២០ ខែកុម្ភៈ ឆ្នាំ២០១៤ កន្លងមក ។

សូមថ្លែងអំណរគុណដល់ ឯកឧត្តម **ហោ ដារិទ្ធ** រដ្ឋលេខាធិការ ក្រសួងផែនការ លោកជំទាវ **ហង់ លីណា** ប្រតិភូរាជរដ្ឋាភិបាលកម្ពុជា ទទួលបន្ទុកអគ្គនាយកវិទ្យាស្ថានជាតិស្ថិតិ ដែលបានដឹកនាំ និងសម្របសម្រួលការងារនេះតាំងពីចាប់ផ្តើម ដោយមានជំនួយការពីឯកឧត្តមបណ្ឌិត **ម៉េង គីមហ៊ី** និងឯកឧត្តម **ពេជ្រ ពោធី** អគ្គនាយករងវិទ្យាស្ថានជាតិស្ថិតិ ទទួលបន្ទុកនាយកដ្ឋានស្ថិតិថ្នាក់ក្រោមជាតិ ឯកឧត្តម **ចាន់ សំអាត** ប្រធាននាយកដ្ឋានស្ថិតិថ្នាក់ក្រោមជាតិ លោក លោកស្រី អនុប្រធាននាយកដ្ឋាន ប្រធានការិយាល័យ អនុប្រធានការិយាល័យ ព្រមទាំងមន្ត្រីទាំងអស់ដែលនៅក្នុងនាយកដ្ឋានស្ថិតិថ្នាក់ក្រោមជាតិ។

សូមថ្លែងអំណរគុណដល់ឯកឧត្តមអភិបាល នៃគណៈអភិបាលខេត្តស្វាយរៀង ឯកឧត្តមប្រធានមន្ទីរផែនការខេត្ត និងសហការីនៃ ខេត្តស្វាយរៀង ដូចបានរៀបរាប់ខាងលើ ដែលបានជួយសហការយ៉ាងសកម្មនៅក្នុងអំឡុងពេលចុះស្រង់ទិន្នន័យជាក់ស្តែង។

ខ្ញុំសង្ឃឹមថា អ្នករៀបចំគោលនយោបាយ អ្នកធ្វើផែនការសម្រាប់អភិវឌ្ឍន៍នៅថ្នាក់ក្រោមជាតិ ក្រសួង ស្ថាប័ន អង្គការជាតិ អន្តរជាតិ អ្នកស្រាវជ្រាវ និងសាធារណៈជនទូទៅ នឹងប្រើប្រាស់របាយការណ៍លទ្ធផលវិភាគ ស្តីពីទិន្នន័យស្ថិតិថ្នាក់ក្រោមជាតិជំហានទី៥ ដ៏មានសារៈសំខាន់នេះ ៕

ទេសរដ្ឋមន្ត្រី

រដ្ឋមន្ត្រីក្រសួងផែនការ

ភ្នំពេញ កម្ពុជា

ខែធ្នូ ឆ្នាំ២០២១

កិត្តិសេដ្ឋាបណ្ឌិត ឆាយ ថន

អារម្ភកថា

ការបោះពុម្ពផ្សាយសៀវភៅលើកទី៥ នៃរបាយការណ៍លទ្ធផលទិន្នន័យស្ថិតិថ្នាក់ក្រោមជាតិ ដែលបានផលិតឡើងដោយ នាយកដ្ឋានស្ថិតិថ្នាក់ក្រោមជាតិ នៃវិទ្យាស្ថានជាតិស្ថិតិ ក្រសួងផែនការ ដោយមានការសហការពីមន្ទីរផែនការខេត្តស្វាយរៀង ។ សៀវភៅនេះផ្តល់នូវទិន្នន័យសំខាន់ៗមួយចំនួនរួមមាន៖ ស្ថិតិប្រជាសាស្រ្ត ស្ថិតិកសិកម្ម ស្ថិតិសេដ្ឋកិច្ច និង ស្ថិតិសង្គមកិច្ច ហើយទិន្នន័យនេះសម្រាប់យកមកបម្រើការកសាងផែនការ រៀបចំគោលនយោបាយ និងកម្មវិធីផ្សេងៗ ដើម្បីអភិវឌ្ឍន៍នៅថ្នាក់ក្រោមជាតិ ។

ការបោះពុម្ពផ្សាយសៀវភៅនេះមានតារាងជាតួលេខ និងក្រាហ្វិកដែលមានការវិភាគអធិប្បាយខ្លីៗ និងអាចប្រើប្រាស់ជាប្រភពទិន្នន័យព័ត៌មាន សម្រាប់អ្នកប្រើប្រាស់គ្រប់រូបដែលមានចំណាប់អារម្មណ៍ទៅលើទិន្នន័យស្ថិតិថ្នាក់ក្រោមជាតិ។ ទិន្នន័យនៅក្នុងសៀវភៅនេះត្រូវបានផលិតឡើងដំបូងដោយ នាយកដ្ឋានស្ថិតិថ្នាក់ក្រោមជាតិ នៃវិទ្យាស្ថានជាតិស្ថិតិ ក្រសួងផែនការ សហការជាមួយមន្ទីរផែនការខេត្ត ដោយជំហានទី១ បានចុះស្រង់ទិន្នន័យស្ថិតិថ្នាក់ក្រោមជាតិចំនួន ៥ ខេត្តរួចមាន៖ ខេត្តបន្ទាយមានជ័យ បាត់ដំបង ពោធិ៍សាត់ កំពង់ឆ្នាំង និងខេត្តកំពង់ស្ពឺ ជំហានទី២ បានចុះស្រង់ទិន្នន័យស្ថិតិថ្នាក់ក្រោមជាតិចំនួន ៤ ខេត្តដែលស្ថិតនៅតំបន់ឆ្នេរសមុទ្រមាន៖ ខេត្តកែប កំពត កោះកុង និងខេត្តព្រះសីហនុ ជំហានទី៣ បានចុះស្រង់ទិន្នន័យស្ថិតិថ្នាក់ក្រោមជាតិចំនួន ៥ ខេត្ត៖ ខេត្តក្រចេះ ស្ទឹងត្រែង រតនគិរី មណ្ឌលគិរី និងខេត្តព្រះវិហារ ជំហានទី៤ បានចុះស្រង់ទិន្នន័យស្ថិតិថ្នាក់ក្រោមជាតិចំនួន ២ ខេត្តមាន៖ ខេត្តតាកែវ ខេត្តកណ្តាល សម្រាប់ឆ្នាំ២០១៩ និងជំហានទី៥ នេះ នាយកដ្ឋានស្ថិតិថ្នាក់ក្រោមជាតិបានបន្តចុះស្រង់ទិន្នន័យស្ថិតិថ្នាក់ក្រោមជាតិបានចំនួន ១ ខេត្តទៀត គឺខេត្តស្វាយរៀងសម្រាប់ឆ្នាំ២០២០ ។

ខ្ញុំសូមសម្តែងនូវការកោតសរសើរ និងអរគុណចំពោះក្រុមការងារនាយកដ្ឋានស្ថិតិថ្នាក់ក្រោមជាតិ និងមន្ទីរផែនការខេត្តស្វាយរៀង ដែលបានចូលរួមចំណែកយ៉ាងធំធេង ក្នុងការរៀបចំចងក្រងបោះពុម្ពនូវរបាយការណ៍លទ្ធផលទិន្នន័យស្ថិតិថ្នាក់ក្រោមជាតិដ៏មានសារៈសំខាន់ជាលើកទី៥នេះ ។៕

ប្រតិភូរាជរដ្ឋាភិបាលកម្ពុជា

ទទួលបន្ទុកជាអគ្គនាយកវិទ្យាស្ថានជាតិស្ថិតិ

ភ្នំពេញ កម្ពុជា

ខែធ្នូ ឆ្នាំ២០២១

ហង់ លីណា

ជំពូកទី១

សេចក្តីផ្តើម

១.១. សេចក្តីផ្តើម

គម្រោងគាំទ្រស្ថិតិថ្នាក់ក្រោមជាតិ គឺជាគម្រោងថ្មីមួយដែលវិទ្យាស្ថានជាតិស្ថិតិបានរៀបចំឡើងដើម្បីប្រមូលទិន្នន័យស្ថិតិនៅថ្នាក់មូលដ្ឋាន និងធ្វើការវិភាគលើលទ្ធផលទាំងនោះស្របតាមការធ្វើវិមជ្ឈការ និងសហវិមជ្ឈការសម្រាប់ថ្នាក់ក្រោមជាតិ។

ស្ថិតិដែលត្រូវប្រមូលពីថ្នាក់មូលដ្ឋានដើម្បីយកមកចងក្រងវិភាគរួមមាន៖ ស្ថិតិប្រជាសាស្ត្រ ស្ថិតិកសិកម្ម ស្ថិតិសេដ្ឋកិច្ច និងស្ថិតិសង្គមកិច្ច។ នាយកដ្ឋានស្ថិតិថ្នាក់ក្រោមជាតិ នៃវិទ្យាស្ថានជាតិស្ថិតិ ក្រសួងផែនការ គឺជាអ្នកអនុវត្តគម្រោងនេះដោយផ្ទាល់ ដែលស្របតាមភារកិច្ចរបស់នាយកដ្ឋាន និងតាមសេចក្តីសម្រេចដ៏ខ្ពង់ខ្ពស់របស់ **សម្តេចអគ្គមហាសេនាបតីតេជោ ហ៊ុន សែន នាយករដ្ឋមន្ត្រី នៃព្រះរាជាណាចក្រកម្ពុជា** ស្នើឲ្យបង្កើតនាយកដ្ឋាននេះឡើងតាមអនុក្រឹត្យលេខ៧០ អនក្រ.បក ចុះថ្ងៃទី២០ ខែកុម្ភៈ ឆ្នាំ២០១៤។

ប្រទេសកម្ពុជាបានបែងចែកជា៤តំបន់សំខាន់ៗគឺ តំបន់វាលទំនាប តំបន់បឹងទន្លេសាប តំបន់ឆ្នេរ និងតំបន់ខ្ពង់រាប និងតំបន់ភ្នំ ។ នៅឆ្នាំ២០២០ ជំហានទី៥ នេះដោយសារមានការរាតត្បាតជំងឺកូវីដ១៩ នាយកដ្ឋានស្ថិតិថ្នាក់ក្រោមជាតិ នៃវិទ្យាស្ថានជាតិស្ថិតិ ក្រសួងផែនការ បានជ្រើសរើសខេត្តចំនួន ១ ដើម្បីយកមកអនុវត្តគម្រោង គឺខេត្តស្វាយរៀងក្នុងចំណោមរាជធានីខេត្តទាំង២៥ នៃប្រទេសកម្ពុជា និងជាខេត្តមួយមានទីតាំងស្ថិតនៅបណ្តោយផ្លូវជាតិលេខ១ ជាប់ព្រំដែនជាមួយប្រទេសវៀតណាម។

១.២. គោលបំណង

គោលបំណងសំខាន់ៗ នៃរបាយការណ៍លទ្ធផលទិន្នន័យស្ថិតិថ្នាក់ក្រោមជាតិ គឺផ្តល់ទិន្នន័យដែលជាតម្រូវការចាំបាច់សម្រាប់បម្រើសេចក្តីត្រូវការ៖

១. សម្រាប់ធ្វើគោលនយោបាយអភិវឌ្ឍន៍នៅថ្នាក់ក្រោមជាតិ

២. សម្រាប់ប្រើប្រាស់ក្នុងវិទ្យាស្ថានជាតិស្ថិតិ (NIS)

៣. សម្រាប់តម្រូវការអ្នកសិក្សាស្រាវជ្រាវ សាស្ត្រាចារ្យ និស្សិត.....

នៅក្នុងជំពូកទី២ នេះក៏បានបង្ហាញនូវទិន្នន័យដែលទាក់ទងទៅ នឹងព័ត៌មានប្រជាសាស្ត្រ សន្តិសុខសង្គម សេដ្ឋកិច្ច សង្គមកិច្ច សុខាភិបាល អប់រំ និងផ្នែកកសិកម្ម។ ការផ្សព្វផ្សាយរបាយការណ៍លទ្ធផលទិន្នន័យស្ថិតិថ្នាក់ក្រោមជាតិឆ្នាំ២០២០ នេះត្រូវបានធ្វើឡើងយ៉ាងលម្អិតលើព័ត៌មានដែលមានក្នុងកម្រងសំណួរនោះ ដោយមានការផ្សព្វផ្សាយ នៅក្នុងគេហទំព័ររបស់វិទ្យាស្ថានជាតិស្ថិតិ (https៖//www.nis.gov.kh) ផងដែរ ។

១.៣. វិធីសាស្ត្រប្រមូលទិន្នន័យ

ការប្រមូលទិន្នន័យ គឺធ្វើឡើងដោយមន្ត្រីនាយកដ្ឋានស្ថិតិថ្នាក់ក្រោមជាតិ នៃវិទ្យាស្ថានជាតិស្ថិតិ ក្រសួងផែនការ និងមានការចូលរួមពីមន្ត្រី នៃមន្ទីរផែនការខេត្តទាំងពីរផងដែរ ដោយបានប្រើប្រាស់កម្រងបញ្ជីសំណួរស្ថិតិថ្នាក់ក្រោមជាតិ ចុះសម្ភាសប្រធានភូមិដោយផ្ទាល់ គ្រប់ភូមិទាំងអស់ដែលមាននៅក្នុងខេត្តទាំងពីរ រយៈពេល១៥ថ្ងៃ គឺចាប់ពីថ្ងៃទី ០៥ ដល់ ២០ ខែមីនា ឆ្នាំ២០២០។ កាលបរិច្ឆេទយោងគឺរយៈពេល១២ខែកន្លងមក ដោយគិតចាប់ពី ខែ មីនា ឆ្នាំ២០២០ ដល់ ខែ មីនា ឆ្នាំ២០២១។

១.៤. ការកែច្នៃទិន្នន័យ

ទិន្នន័យនេះ គឺត្រូវបានធ្វើការកែច្នៃដោយដៃ និងប្រើប្រាស់កម្មវិធី CSPro សម្រាប់វាយបញ្ចូលទៅក្នុងកុំព្យូទ័រ។ កម្មវិធី CSPro, SPSS និង Microsoft Excel ក៏ត្រូវបានប្រើប្រាស់ផងដែរ សម្រាប់ធ្វើការវិភាគទិន្នន័យ បង្កើតជាតារាង និងសង់ជាក្រាហ្វិក មុននឹងឈានដល់ការបកស្រាយទិន្នន័យ និងវាយអត្ថបទចូលទៅក្នុងកម្មវិធី Microsoft Word ។ ការវាយបញ្ចូល និងវិភាគទិន្នន័យមានរយៈពេល០២ខែ គឺចាប់ពីថ្ងៃទី០១ ខែមេសា ដល់ថ្ងៃទី៣១ ខែឧសភា ឆ្នាំ២០២១ បន្ទាប់ពីការចុះស្រង់ទិន្នន័យតាមមូលដ្ឋានរួចមក។

១.៤.១ ផែនទីចំនួនស្រុកក្នុងខេត្តស្វាយរៀង

១.៤.២ ផែនទីចំនួនខេត្តដែលបានប្រមូលទិន្នន័យ

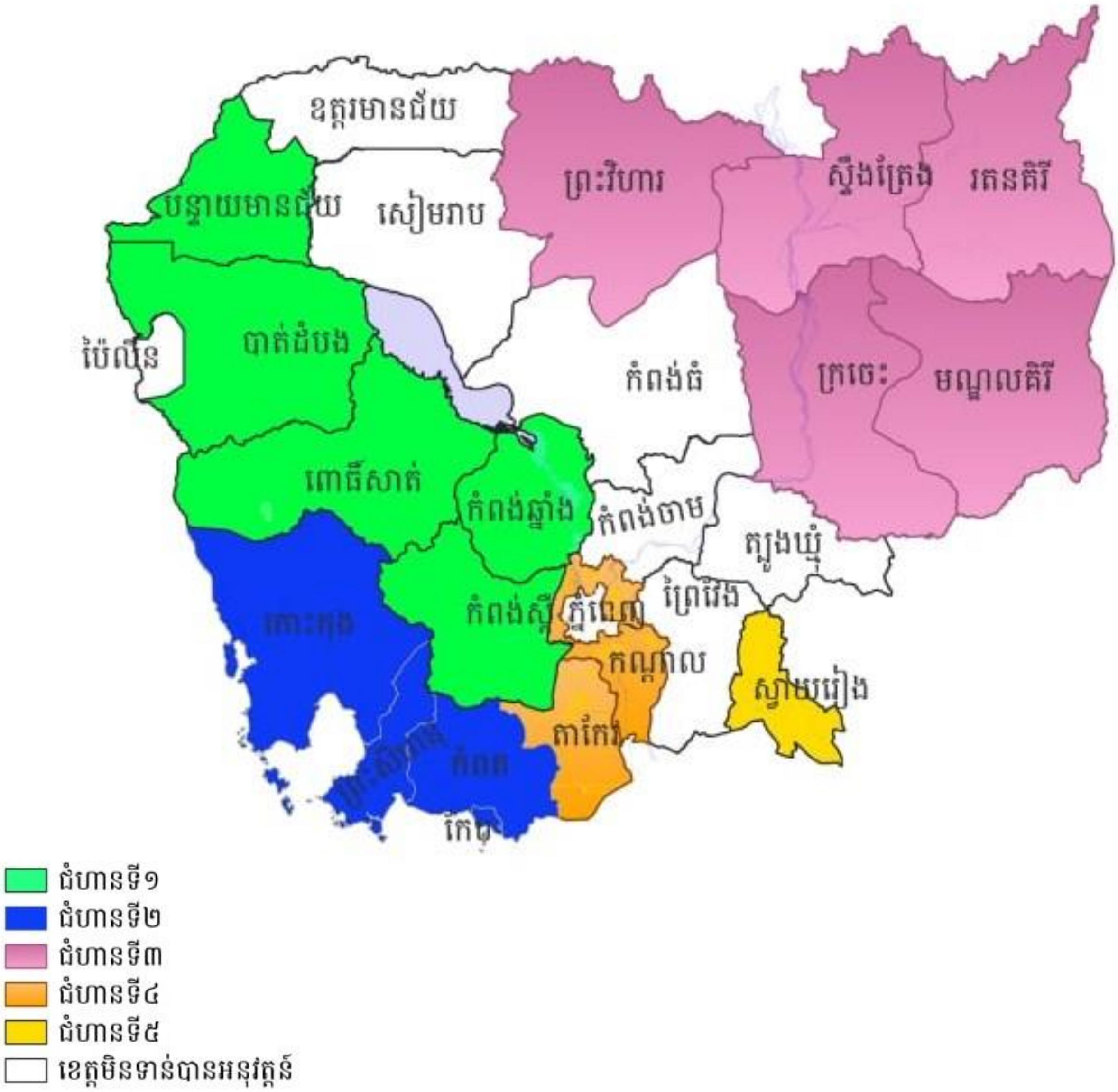

ជំពូកទី២
វិភាគទិន្នន័យ

នៅក្នុងរបាយការណ៍នេះមានការវិភាគទិន្នន័យដែលទាក់ទងទៅនិងព័ត៌មាន ប្រជាសាស្ត្រ អប់រំ កសិកម្ម សេដ្ឋកិច្ច និងសង្គមកិច្ច។

២.១. ព័ត៌មានប្រជាសាស្ត្រ

២.១.១. ចំនួនប្រជាជន និងគ្រួសារ

ចំនួនគ្រួសារ និងប្រជាជននៅក្នុងខេត្តស្វាយរៀងមានចំនួនសរុប ១៥៨.២១៥ គ្រួសារ និងមានប្រជាជនសរុប ៦៥០.៥៩២ នាក់ (គិតត្រឹមថ្ងៃទី០៣ ខែមីនា ឆ្នាំ២០២០) ។

តារាងទី(១) ចំនួនប្រជាជន និងគ្រួសារ

ចំនួនសរុប	**ខេត្តស្វាយរៀង**
គ្រួសារ	158,215
ប្រជាជន	650,592

តារាងទី(១) បង្ហាញឱ្យឃើញថា៖ **ខេត្តស្វាយរៀង** មានគ្រួសារសរុបចំនួន ១៥៨.២១៥ គ្រួសារ ដែលមានប្រជាជនសរុប ៦៥០.៥៩២នាក់។

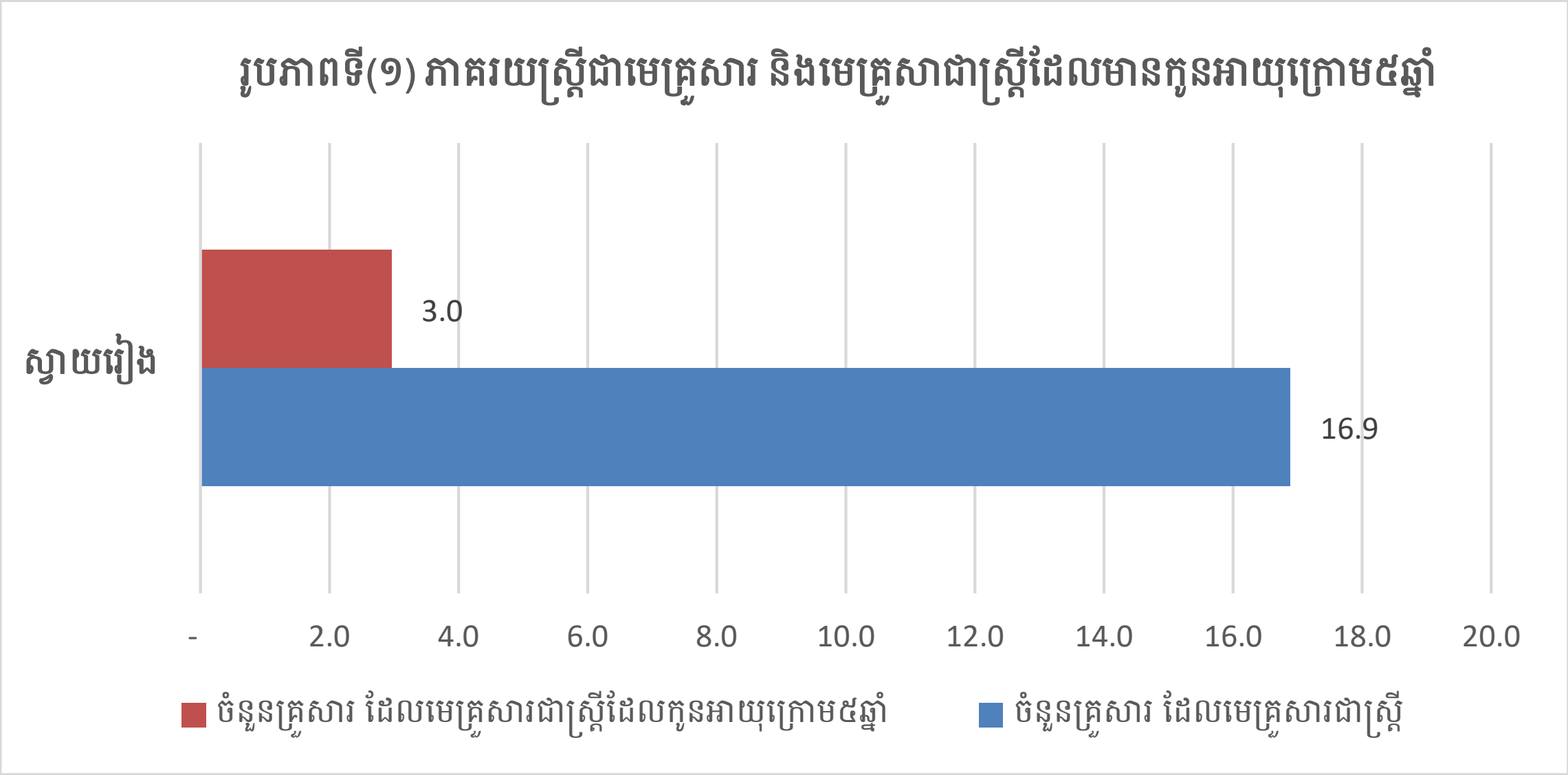

រូបភាពទី(១) បានបង្ហាញថា៖ **ខេត្តស្វាយរៀង** មានមេគ្រួសារសរុប ១៥៨.២១៥ ក្នុងនោះមេគ្រួសារជាស្រ្តីមានចំនួន ១៦,៩% និងមាន ៣% មានកូនអាយុក្រោម៥ឆ្នាំក្នុងចំណោមគ្រួសារដែលមានស្រ្តីជាមេគ្រួសារទាំងនោះ។

២.១.២. ព័ត៌មានប្រជាជន

ក. គ្រួសារតាមជនជាតិ

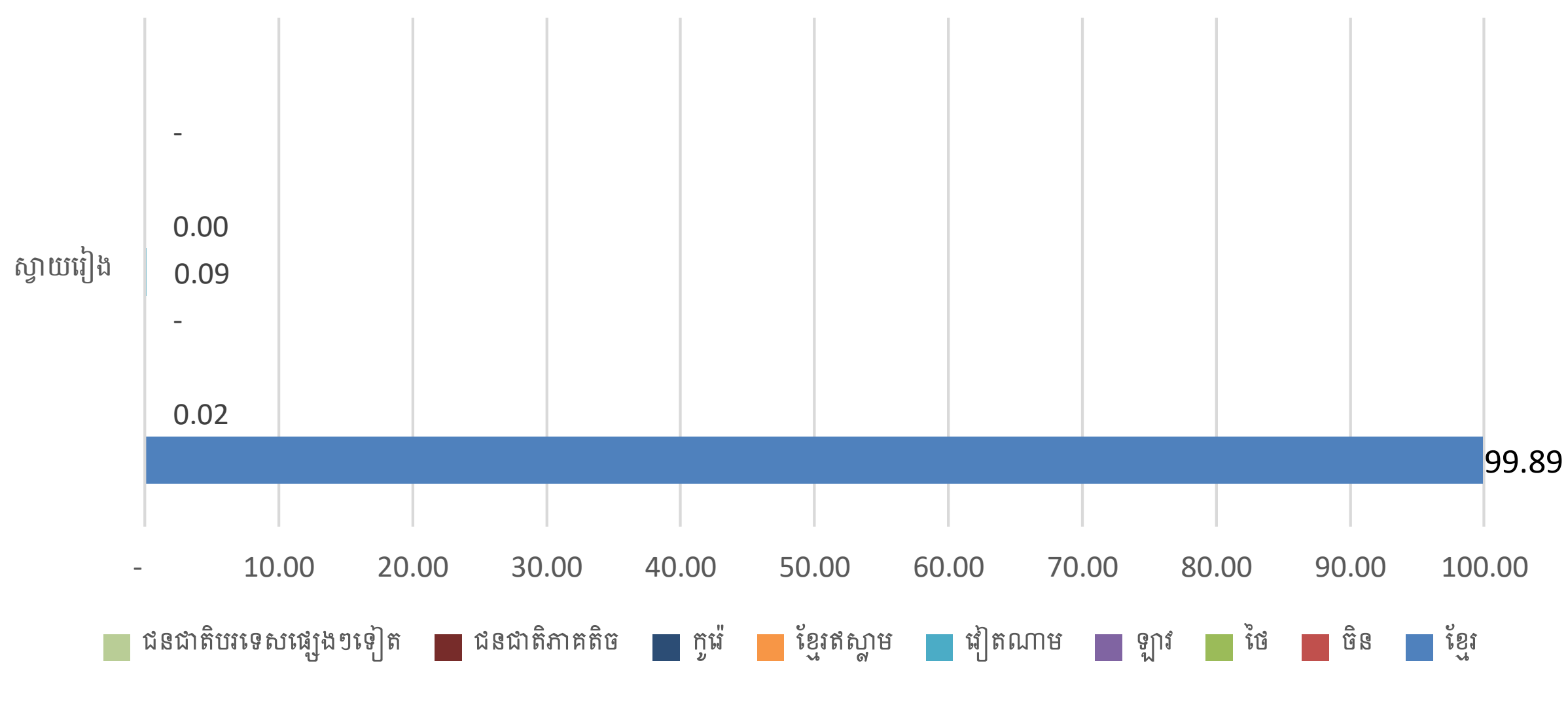

រូបភាពទី (២) ភាគរយគ្រួសារតាមជនជាតិ

រូបភាពទី(២) បានបង្ហាញថា៖ ក្នុងចំណោមគ្រួសារសរុបនៅខេត្តស្វាយរៀងមានភាគច្រើនបំផុតគឺមានគ្រួសារដែលជាជនជាតិខ្មែររស់នៅគឺ ៩៩,៨៩% ក្រៅពីគ្រួសារដែលជាជនជាតិខ្មែរ ក៏នៅមានគ្រួសារដែលជាជនជាតិផ្សេងតិចតួចរស់នៅផងដែរ គឺមានគ្រួសារជនជាតិវៀតណាម ០,០៩% និងគ្រួសារជនជាតិចិន ០,០២% តែប៉ុណ្ណោះ។

ខ. ស្ថានភាពអាពាហ៍ពិពាហ៍របស់មេគ្រួសារ

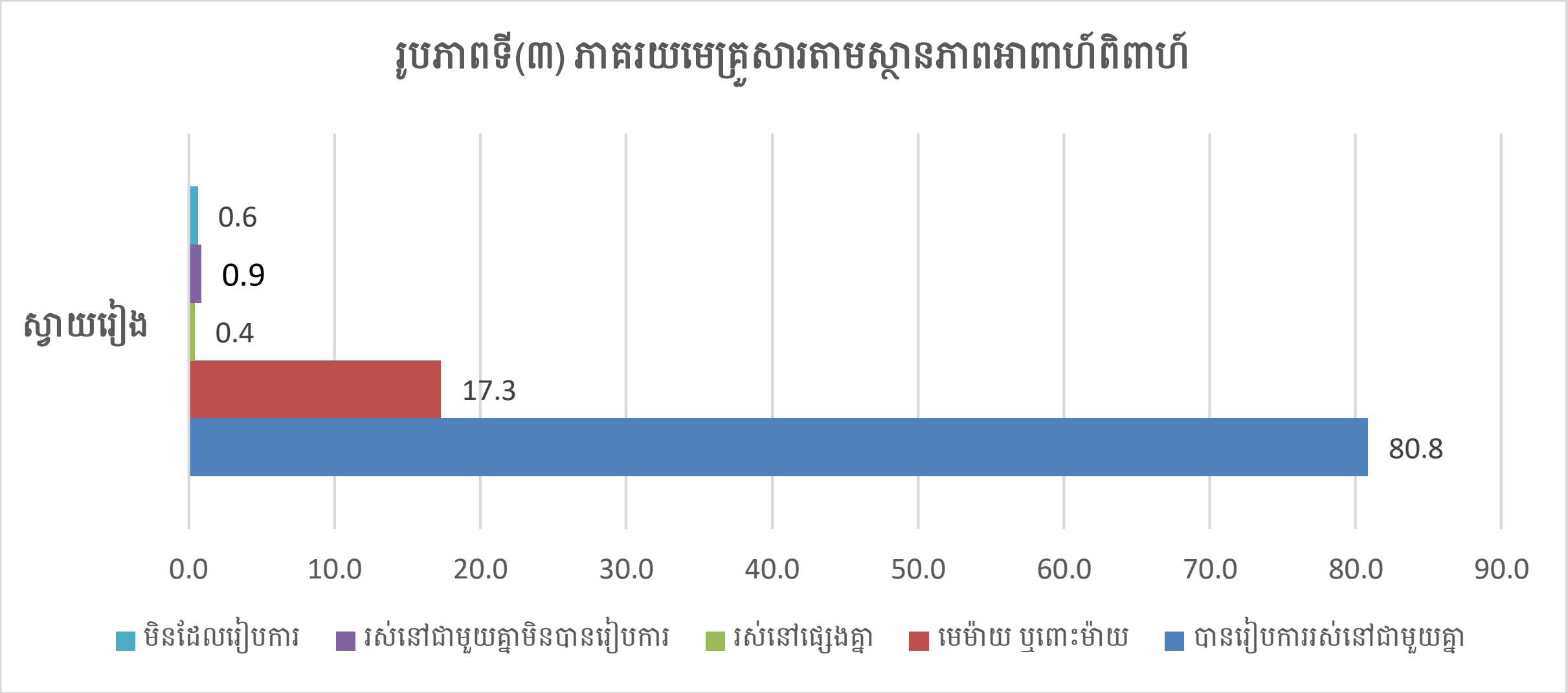

រូបភាពទី(៣) បានបង្ហាញថា៖ ភាគរយស្ថានភាពអាពាហ៍ពិពាហ៍របស់មេគ្រួសារសរុបរួម ក្នុង **ខេត្តស្វាយរៀង** មានចំនួនសរុប ១៥៨.២១៥ ក្នុងនោះមានមេគ្រួសារដែលបានរៀបការរស់នៅជាមួយគ្នា ៨០,៨% ខុសឆ្ងាយពីមេគ្រួសារដែលរស់នៅផ្សេងគ្នាមានត្រឹមតែ ០,៤% ប៉ុណ្ណោះ។ ចំណែកមេគ្រួសារមេម៉ាយ/ពោះម៉ាយមាន ១៧,៣% ហើយមេគ្រួសារដែលរស់នៅជាមួយគ្នាដោយមិនបានរៀបការមាន ០,៩%។ ទន្ទឹមនោះក៏នៅមាន ០,៦% ទៀតដែលជាគ្រួសារដែលមានមេគ្រួសារមិនដែលរៀបការ។

២.១.៣. ការផ្លាស់ប្តូរទីលំនៅ

ក. គ្រួសារធ្វើចំណាកស្រុកចេញ និងចូល

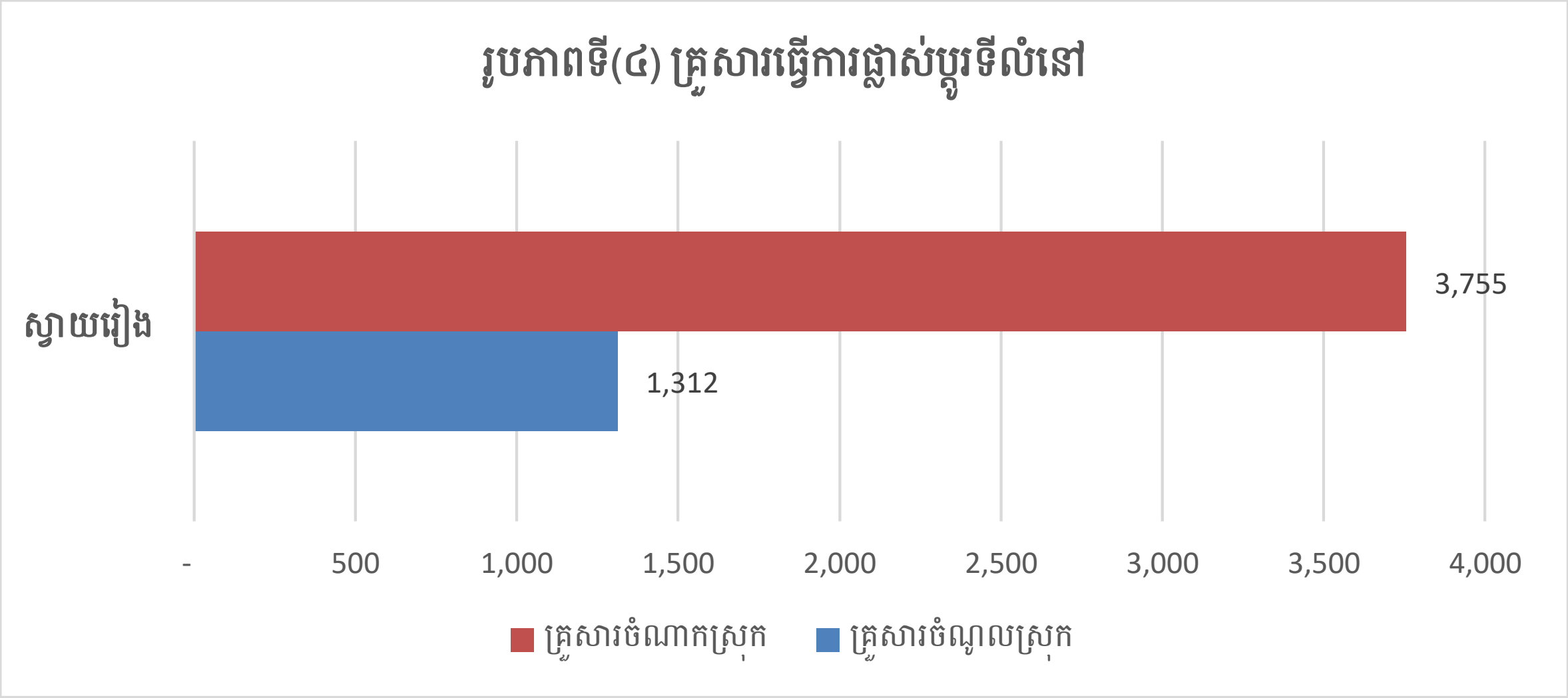

រូបភាពទី(៤) បានបង្ហាញថា៖ ស្ថានភាពការធ្វើអន្តោប្រវេសន៍របស់គ្រួសារនៅខេត្តស្វាយរៀងក្នុងចំណោមគ្រួសារសរុបចំនួន ១៥៨.២១៥គ្រួសារ មានគ្រួសារធ្វើចំណាកស្រុកចេញចំនួន ៣.៧៥៥គ្រួសារ និងគ្រួសារធ្វើចំណូលស្រុកចំនួន ១.៣១២គ្រួសារ។

ខ. ចំនួនគ្រួសារធ្វើចំណាកស្រុកក្នុង និងក្រៅប្រទេស

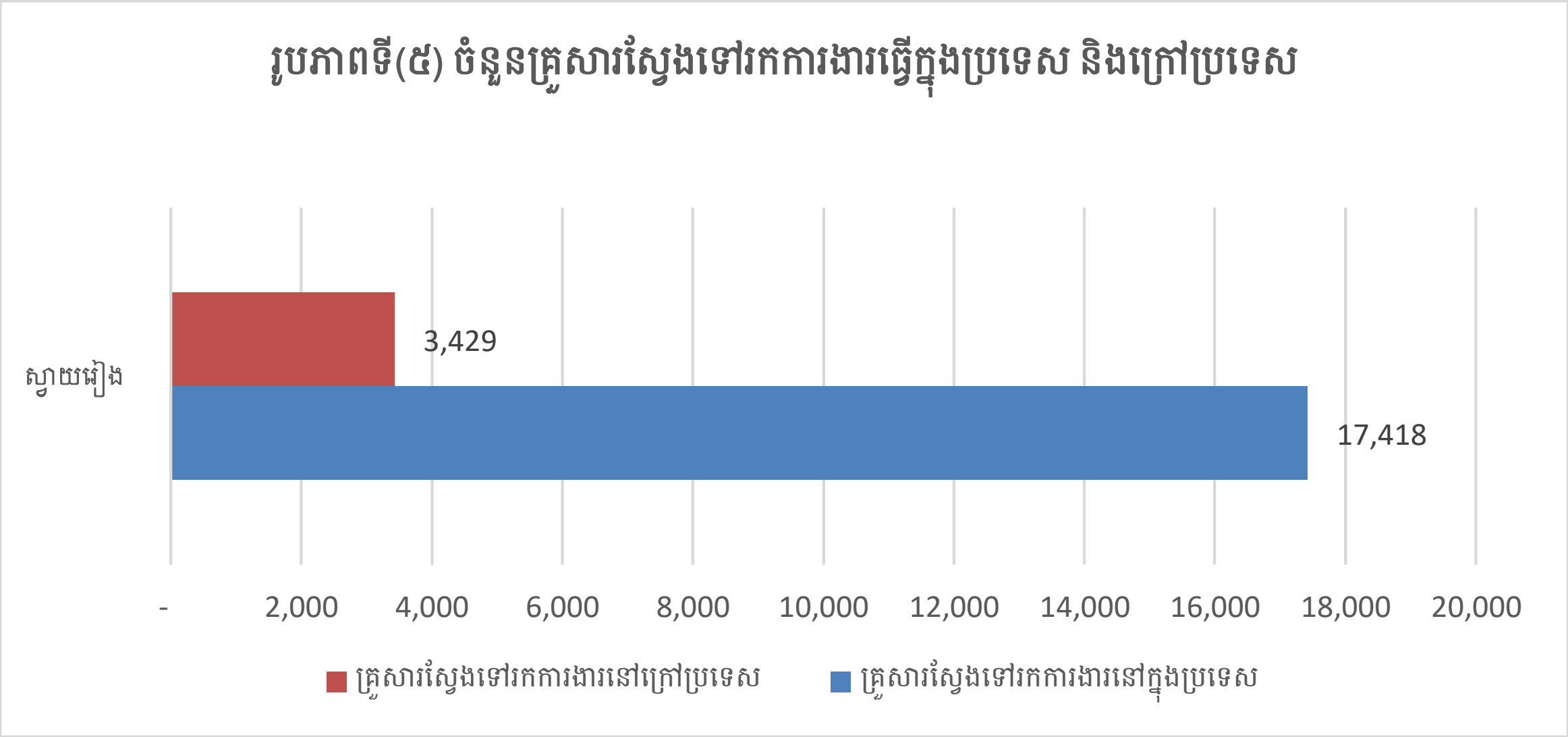

រូបភាពទី(៥) បានបង្ហាញថា៖ ស្ថានភាពការធ្វើអន្តោប្រវេសន៍របស់ **ខេត្តស្វាយរៀង** ក្នុងចំណោមគ្រួសារសរុបចំនួន ១៥៨.២១៥ គ្រួសារ មានគ្រួសារដែលស្វែងរកការងារនៅក្នុងប្រទេសចំនួន ១៧.៤១៨ គ្រួសារ និងគ្រួសារដែលស្វែងរកការងារនៅក្រៅប្រទេសមានចំនួន ៣.៤២៩ គ្រួសារ ។

គ. ពលករចំណាកស្រុកក្នុង និងក្រៅប្រទេស

តារាងទី(២) ចំនួនអ្នកធ្វើចំណាកស្រុកក្នុង និងក្រៅប្រទេស

ពលករចំណាកស្រុក	**ស្វាយរៀង**
ក្នុងប្រទេស	50,906
ក្រៅប្រទេស	6,811
សរុប	**57,717**

តារាងទី(២) បានបង្ហាញអំពី៖ ស្ថានភាពពលករចំណាកស្រុកក្នុងប្រទេស និងក្រៅប្រទេស រួមមាន៖ **ខេត្តស្វាយរៀង** មានគ្រួសារសរុបចំនួន ១៥៨.២១៥គ្រួសារ និងមានប្រជាជនសរុបចំនួន ៦៥០.៥៩២នាក់ នៅចំណោមប្រជាជនសរុបទាំងនោះគឺមាន ៥៧.៧១៧នាក់ ជាពលករ ដែលក្នុងនោះមានពលករធ្វើការងារនៅក្នុងប្រទេសចំនួន ៥០.៩០៦នាក់ និងពលករធ្វើការងារនៅក្រៅប្រទេសចំនួន ៦.៨១១នាក់។

ឃ. ពលករស្វែងរកការងារក្នុង និងក្រៅប្រទេសបែងចែកតាមភេទ

១. ក្នុងប្រទេស

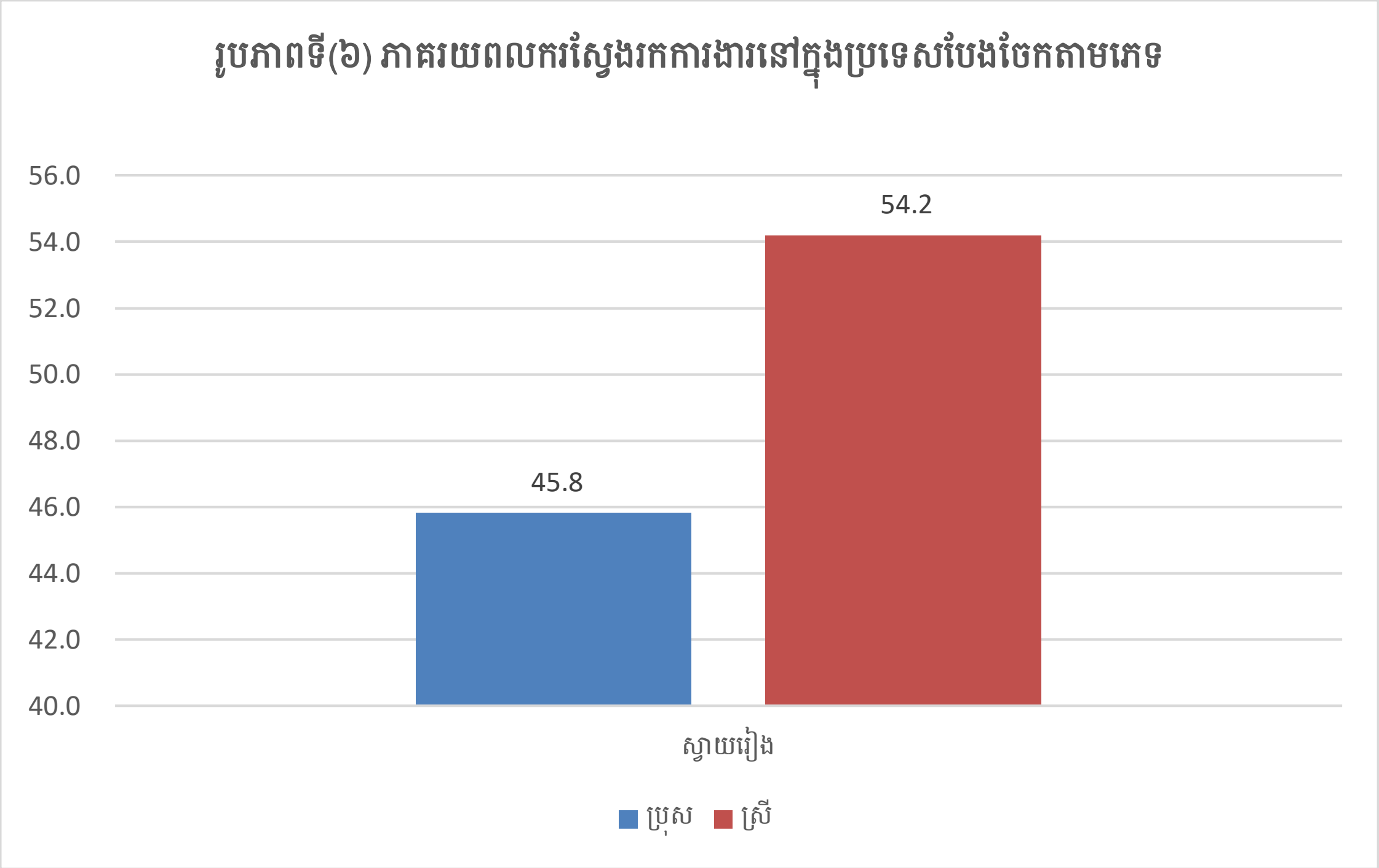

រូបភាពទី(៧) បានបង្ហាញថា៖ ស្ថានភាពពលករចំណាកស្រុកដើម្បីស្វែងរកការងារនៅក្នុងប្រទេស របស់**ខេត្តស្វាយរៀង** ដែលមានភាគរយជាពលការីនីស្មើនឹង ៥៤,២% ក្នុងចំណោមពលករសរុប ៥០.៩០៦នាក់។

២. ក្រៅប្រទេស

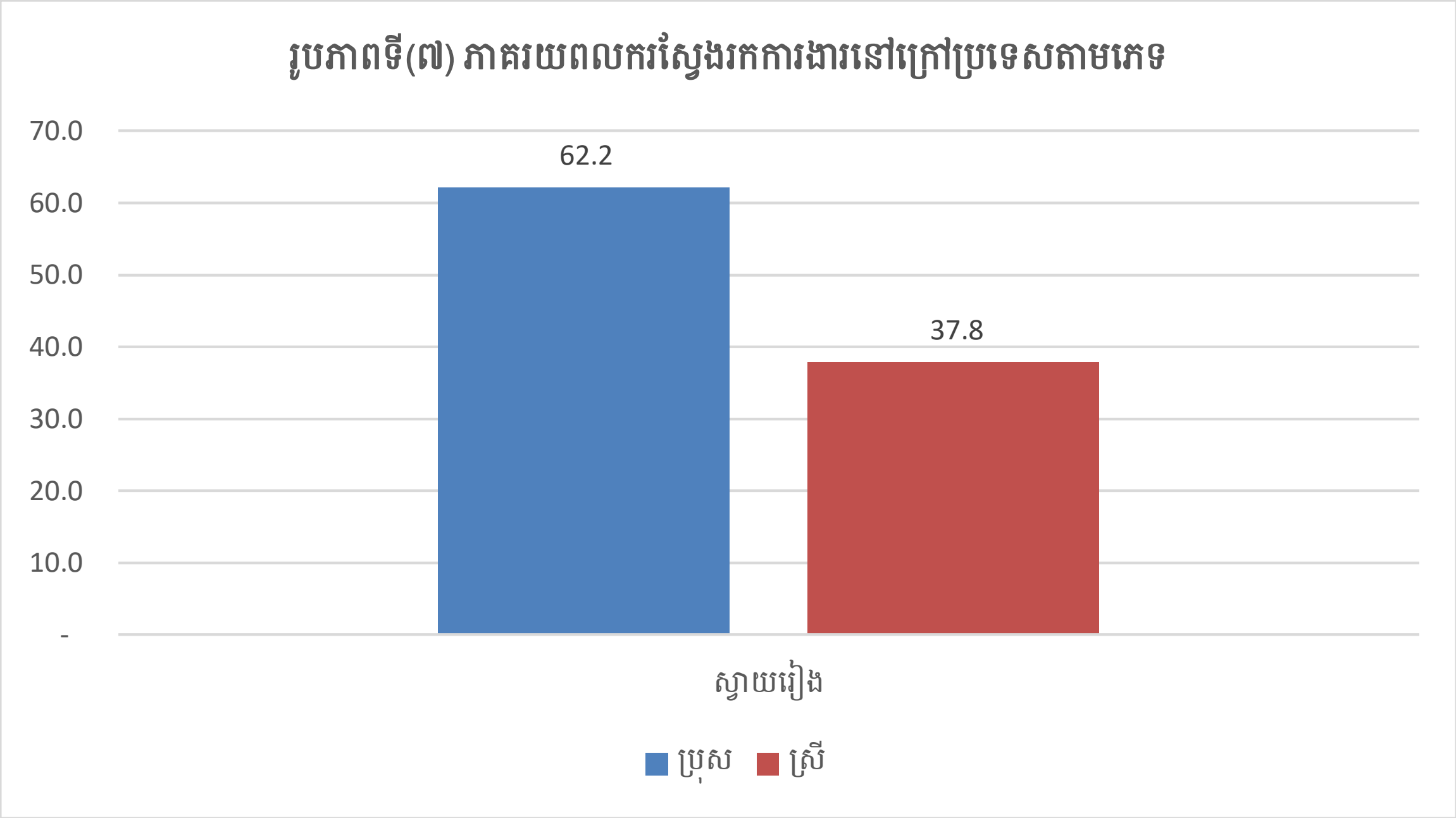

រូបភាពទី(៧) បានបង្ហាញថា៖ ស្ថានភាពពលករចំណាកស្រុកដើម្បីស្វែងរកការងារនៅក្រៅប្រទេសរបស់ **ខេត្តស្វាយរៀង** ពលករដែលជាបុរសមានភាគរយចំនួន ៦២,២% ច្រើនជាងពលការីនីស្មើនឹង ៣៧,៨% ក្នុងចំណោមពលករសរុប ៦.៨១១នាក់។

២.១.៤. លំនៅដ្ឋាន

ក. ប្រភេទនៃដំបូលផ្ទះតាមគ្រួសារ

តារាងទី(៣) ប្រភេទនៃដំបូលផ្ទះ

ប្រភេទនៃដំបូលផ្ទះ	ស្វាយរៀង	
	ចំនួន	%
បេតុង	6,341	4.5
ក្បឿង	38,669	27.7
ស័ង្កសី / ហ្វីប្រូ	91,274	65.4
ប្រក់ស្លឹក	647	0.5
ផ្សេងទៀត	2,605	1.9
សរុប	**139,536**	**100 %**

តារាងទី(៣) បានបង្ហាញពីភាគរយនៃដំបូលផ្ទះរបស់ប្រជាពលរដ្ឋក្នុង **ខេត្តស្វាយរៀង** មានខ្នងផ្ទះសរុប ១៣៩.៦៣៦ខ្នងផ្ទះ ក្នុងនោះផ្ទះដំបូលប្រក់អំពីស័ង្កសី/ហ្វីប្រូ មានចំនួន ៩១.២៧៤ខ្នងផ្ទះ ស្មើនឹង ៦៥,៤% ដែលជាភាគរយខ្ពស់ជាងគេ រីឯផ្ទះដែលមានដំបូលប្រក់ស្លឹកមានត្រឹមតែ ៦៤៧ ខ្នងផ្ទះ ស្មើនឹង ០,៥% ដែលជាភាគរយទាបជាងគេបំផុតក្នុងចំណោមផ្ទះប្រក់ដំបូលផ្សេងទៀត។ ទន្ទឹមនឹងនោះក៏នៅមានផ្ទះប្រក់ដំបូលក្បឿង ៣៨.៦៦៩ខ្នងផ្ទះ ស្មើនឹង ២៧,៧% ដំបូលបេតុង ៦.៣៤១ខ្នងផ្ទះ ស្មើនឹង ៤,៥% និងផ្ទះប្រក់ដំបូលផ្សេងទៀត ២.៦០៥ខ្នងផ្ទះ ដែលស្មើនឹង ១,៩%។

ខ. មូលដ្ឋានសម្ភារៈបរិក្ខាដែលមានតាមខ្នងផ្ទះ

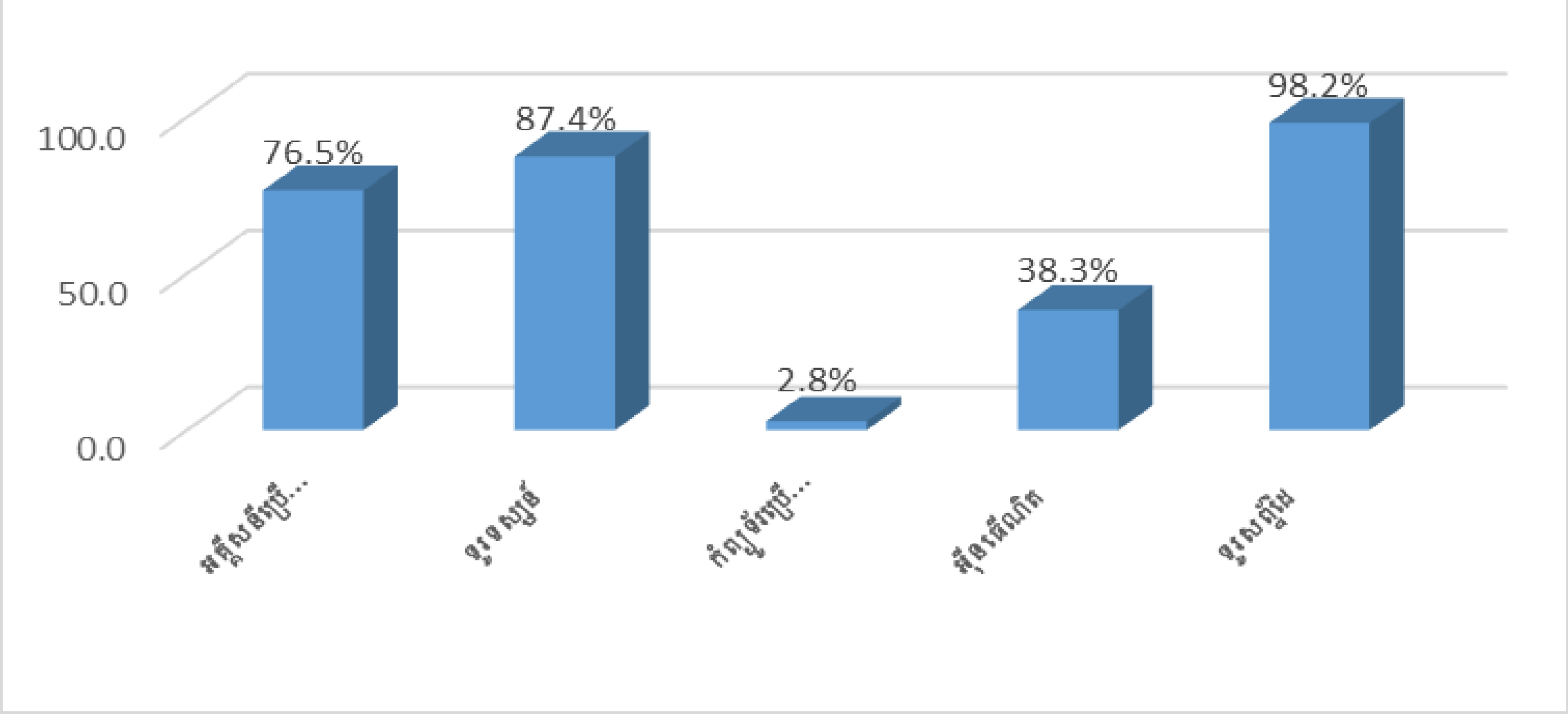

រូបភាពទី(៨) ភាគរយនៃខ្នងផ្ទះចែកតាមប្រភេទសម្ភារៈបរិក្ខាដែលមាននៅខេត្តស្វាយរៀង

រូបភាពទី(៨) បានបង្ហាញថានៅខេត្តស្វាយរៀងក្នុងចំណោមខ្នងផ្ទះសរុបចំនួន ១៣៩.៦៣៦ ផ្ទះដែលមានអគ្គិសនីប្រើប្រាស់ចំនួន ៧៦,៥% ស្មើនឹង (១០៦.៧៧៨ខ្នងផ្ទះ) ចំណែកឯផ្ទះដែលមានទូរទស្សន៍ប្រើប្រាស់គឺចំនួន ៨៧,៤% (១២១.៩៨៤ខ្នងផ្ទះ) ចំពោះផ្ទះដែលមានកំព្យូទ័រប្រើប្រាស់មានចំនួន ២,៨% (៣.៨៨៦ខ្នងផ្ទះ) ប៉ុណ្ណោះ រីឯផ្ទះដែលមានអ៊ីនធឺណេតប្រើប្រាស់មានចំនួន ៣៨,៣% ស្មើនឹង (៥៣.៥០៧ខ្នងផ្ទះ) ចុងក្រោយគឺមានចំនួនច្រើនជាងគេសម្រាប់ផ្ទះដែលមានទូរស័ព្ទប្រើប្រាស់មានរហូតដល់ ៩៨,២%ស្មើនឹង (១៣៧.០១០ខ្នងផ្ទះ) ។

គ. ការប្រើប្រាស់អគ្គិសនីតាមដំបូលផ្ទះ

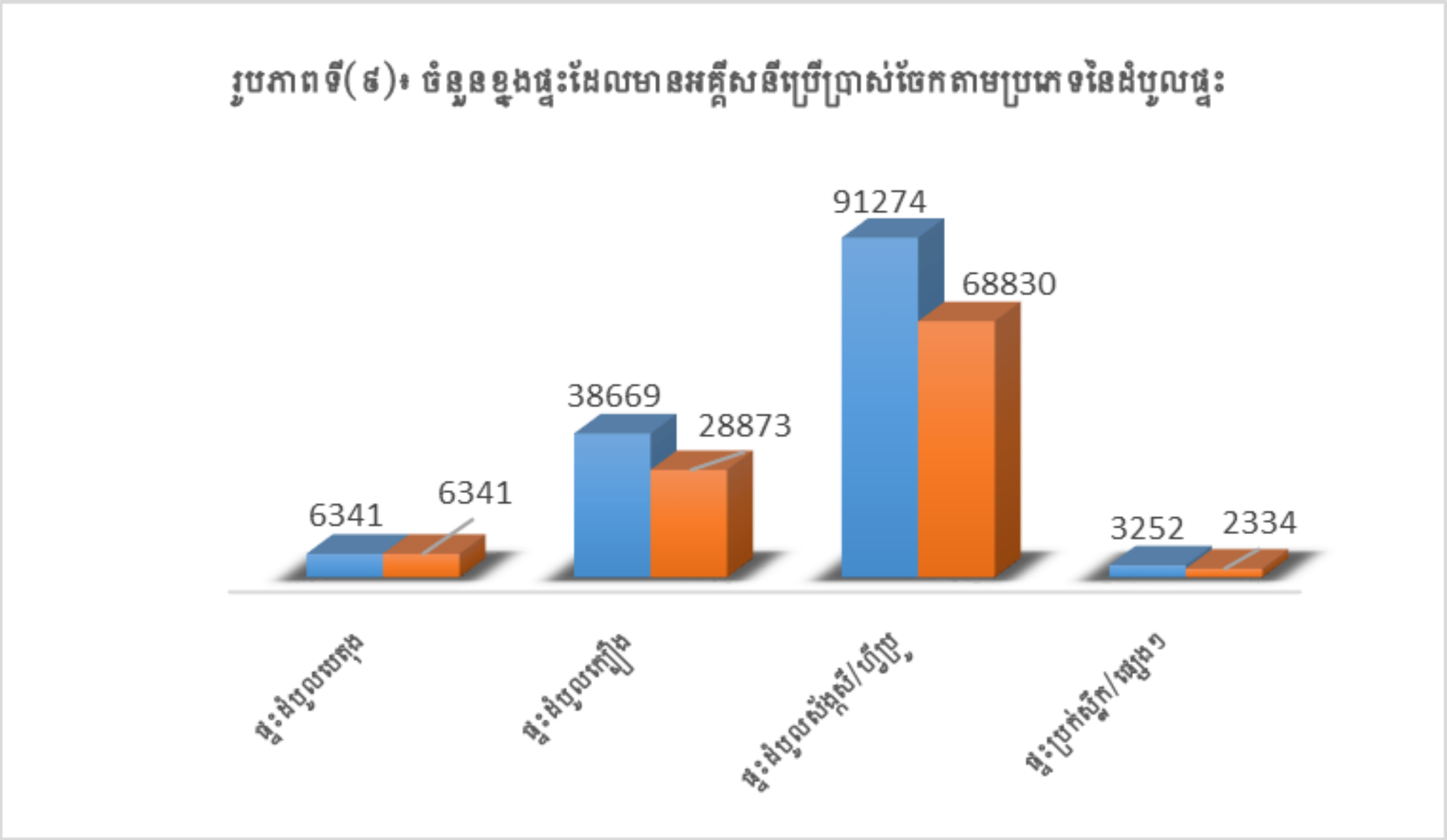

រូបភាពទី(៩) បានបង្ហាញថា គ្រប់ខ្នងផ្ទះទាំងអស់នៃប្រភេទដំបូលជាបេតុងគឺមានអគ្គិសនីប្រើប្រាស់ ១០០% (៦.៣៤១ខ្នងផ្ទះ) ចំណែកឯខ្នងផ្ទះដែលមានប្រភេទដំបូលប្រក់ស្លឹក/ផ្សេងទៀតគឺមានអគ្គិសនីប្រើប្រាស់តែ ៧១,៧% (២.៣៣៤ខ្នងផ្ទះ) ចំនួនតិចជាងគេ បន្ទាប់មកផ្ទះដំបូលក្បឿងមានអគ្គីសនីប្រើប្រាស់ ៧៤,៧% (២.៨៨៧ខ្នងផ្ទះ) និងផ្ទះដំបូលស័ង្កសី/ហ្វីប្រូមាន ៧៥,៤% (៦៨.៨៣០ខ្នងផ្ទះ) ។ សូមបញ្ជាក់មានអគ្គីសនីប្រើប្រាស់គឺមិនរាប់បញ្ចូលការប្រើប្រាស់អាគុយ ផ្ទាំងសូឡាឡើយគឺសំដៅទៅលើអគ្គីសនីមានបណ្តាញត្រឹមត្រូវពីរដ្ឋ ក្រុមហ៊ុន ឬអ្នកម៉ៅការ។

ឃ. ការប្រើប្រាស់ទូរទស្សន៍តាមដំបូលផ្ទះ

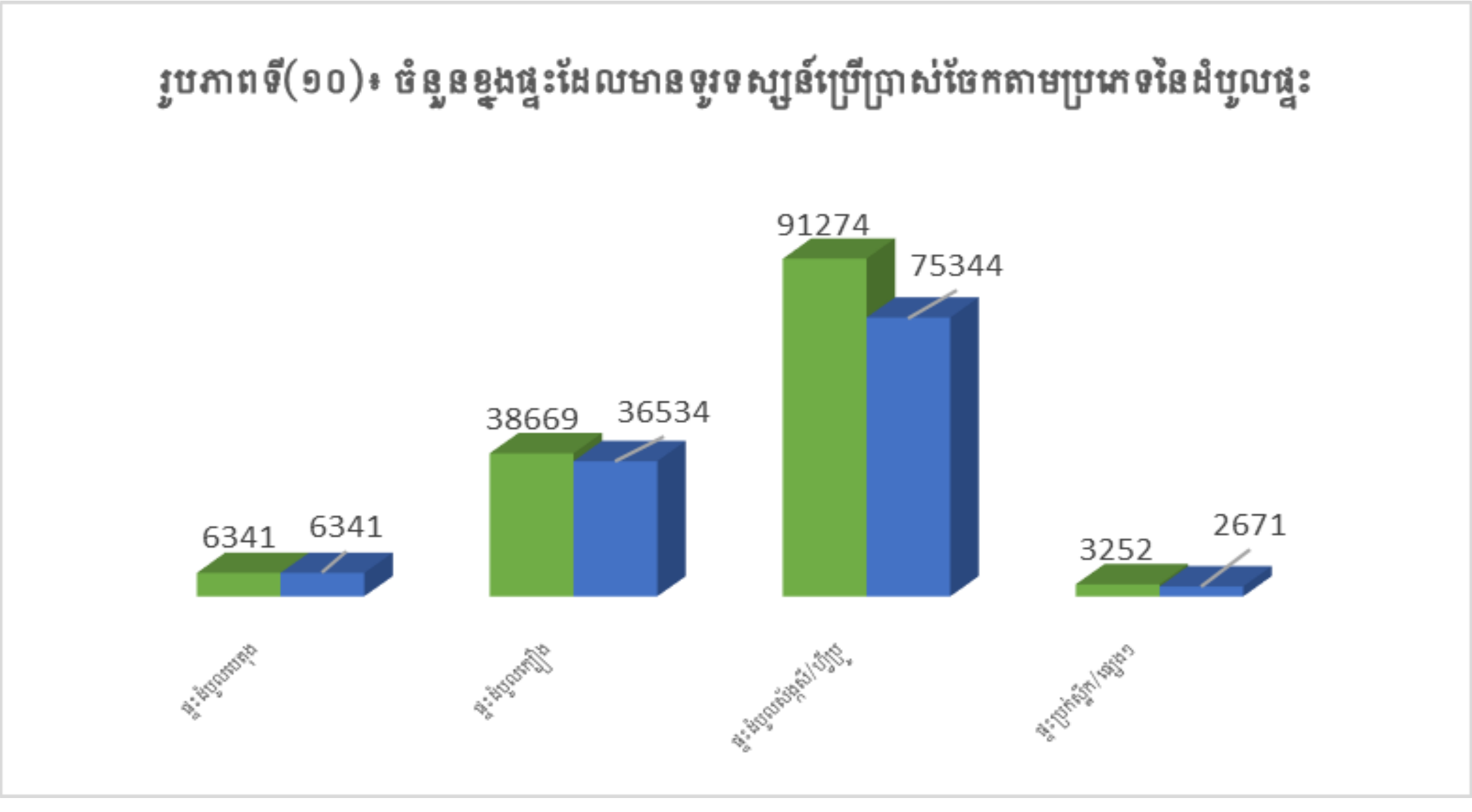

រូបភាពទី(១០)បានបង្ហាញថា គ្រប់ខ្នងផ្ទះទាំងអស់នៃប្រភេទដំបូលជាបេតុងគឺមានទូរទស្សន៍ប្រើប្រាស់ទាំងអស់ ១០០% (៦.៣៤១ខ្នងផ្ទះ) ចំណែកឯខ្នងផ្ទះដែលមានប្រភេទដំបូលប្រក់ស្លឹក/ផ្សេងទៀតគឺមានទូរទស្សន៍ប្រើប្រាស់តែ ៨២,១% (២.៦៧១ខ្នងផ្ទះ) គឺមានចំនួនតិចជាងគេបើប្រៀបធៀបទៅប្រភេទដំបូលផ្សេងទៀត បន្ទាប់មកផ្ទះដំបូលក្បឿងមានទូរទស្សន៍ប្រើប្រាស់ ស្ទើរតែទាំងអស់ ៩៤,៥% (៣៦.៥៣៤ខ្នងផ្ទះ)និងផ្ទះដំបូលស័ង្កសី/ហ្វីប្រូមាន ៨២,៥%(៧៥.៣៤៤ខ្នងផ្ទះ)។

ង. ការប្រើប្រាស់កុំព្យូទ័រតាមដំបូលផ្ទះ

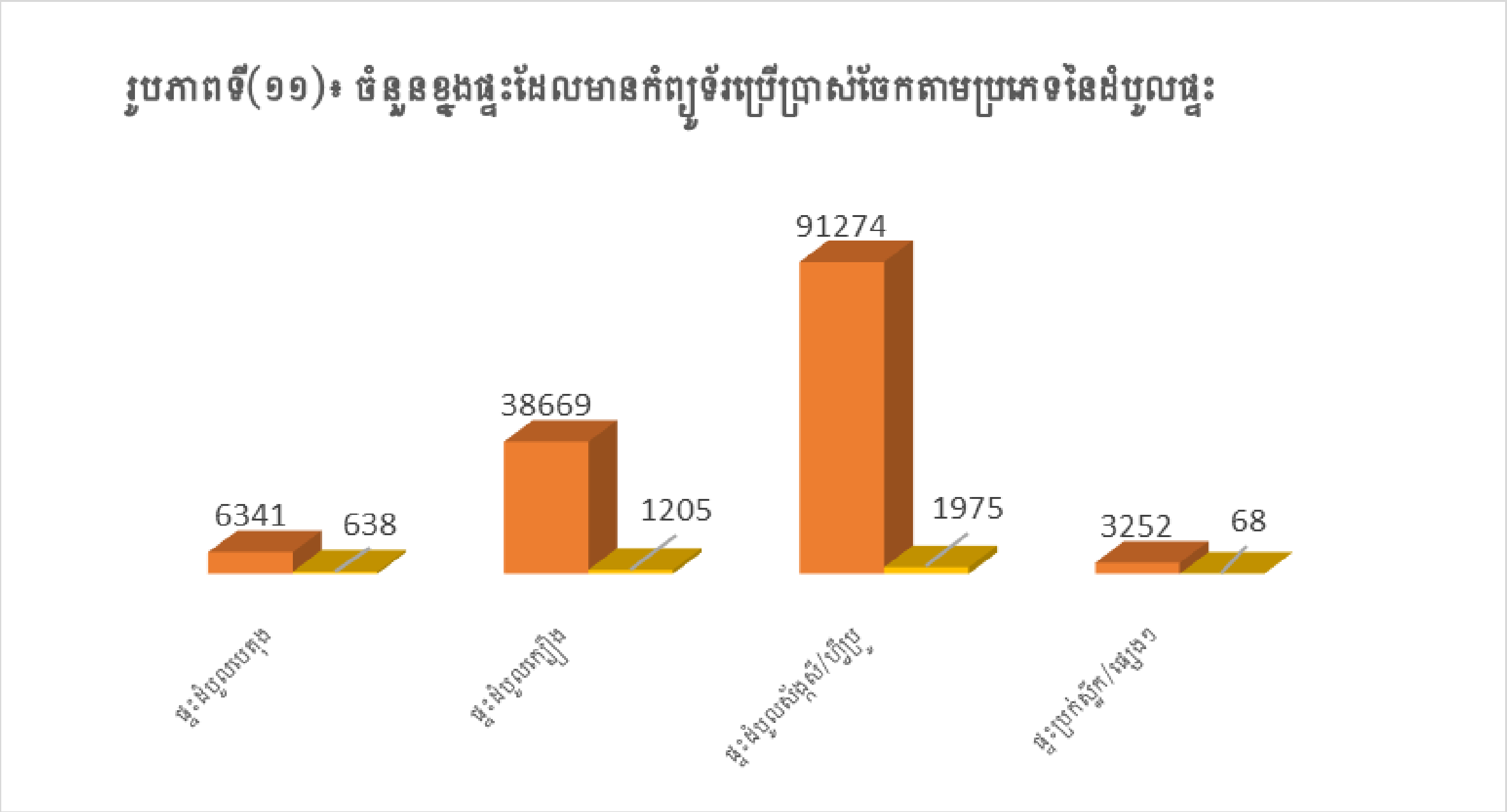

រូបភាពទី(១១) បានបង្ហាញថា គ្រប់ខ្នងផ្ទះទាំងអស់នៃប្រភេទដំបូលជាបេតុង គឺមានអាត្រាកំព្យូទ័រប្រើប្រាស់ច្រើនជាងគេ ១០,១% (៦៣៨ខ្នងផ្ទះ) ចំណែកឯខ្នងផ្ទះដែលមានប្រភេទដំបូលប្រក់ស្លឹក/ផ្សេងទៀតគឺមានអាត្រាកំព្យូទ័រប្រើប្រាស់តិចជាងគេគឺ ២,១% (៦៨ខ្នងផ្ទះ) គឺមានចំនួនទាបជាងគេបើប្រៀបធៀបទៅប្រភេទដំបូលផ្សេងទៀត ចំណែកឯផ្ទះដំបូលក្បឿងមានអាត្រាកំព្យូទ័រប្រើប្រាស់ស្ទើរតែទាំងអស់ ៣,១% (១.២០៥ខ្នងផ្ទះ) និងផ្ទះដំបូលស័ង្កសី/ហ្វីប្រូមានអាត្រាកំព្យូទ័រប្រើប្រាស់ ២,២% (១.៩៧៥ខ្នងផ្ទះ)។

ច. ការប្រើប្រាស់អ៊ីនធើណេតតាមដំបូលផ្ទះ

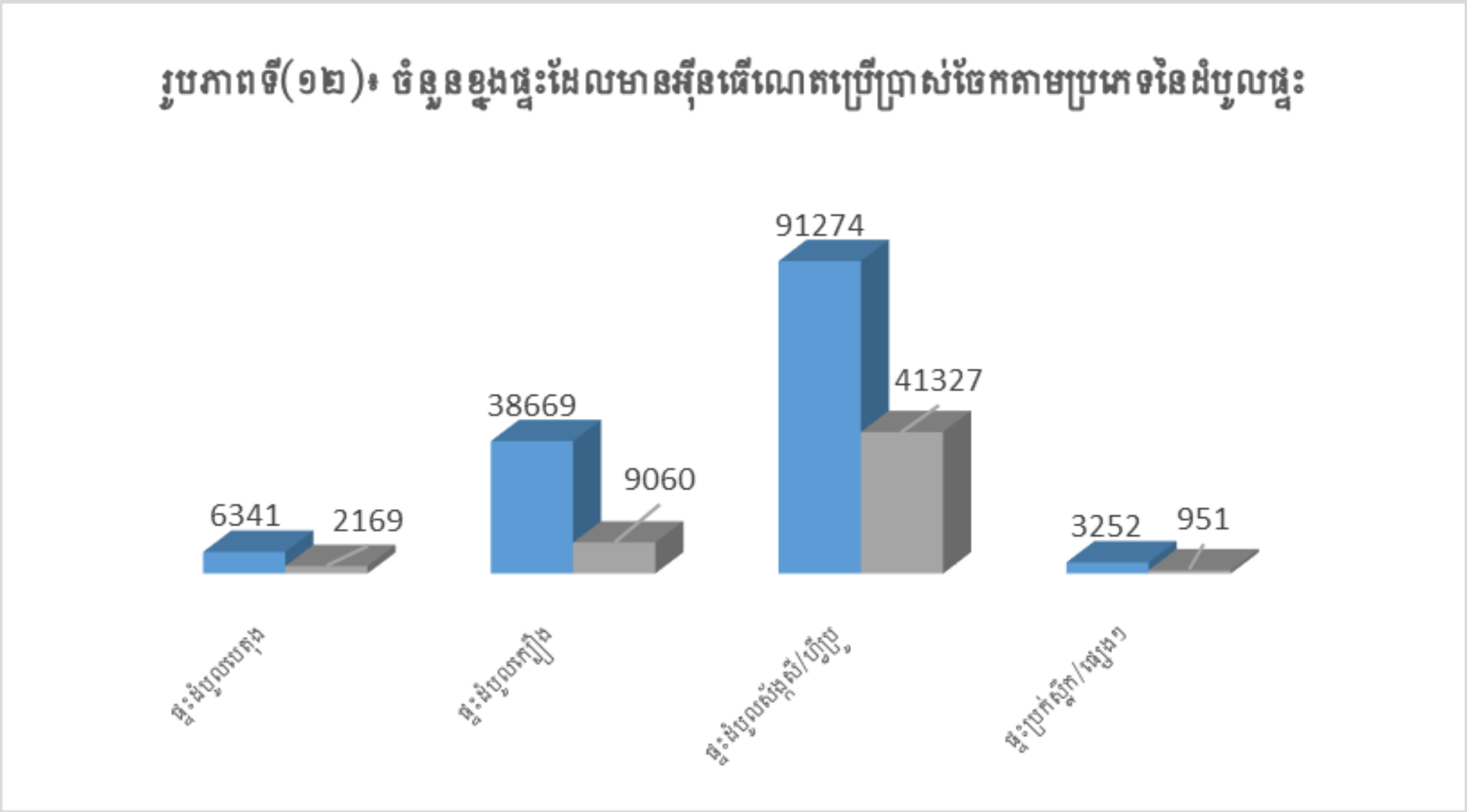

រូបភាពទី(១២)៖ ចំនួនខ្នងផ្ទះដែលមានអ៊ីនធើណេតប្រើប្រាស់ចែកតាមប្រភេទនៃដំបូលផ្ទះ

រូបភាពទី(១២) បានបង្ហាញថា គ្រប់ខ្នងផ្ទះដំបូលស័ង្កសី/ហ្វីប្រូ មានអាត្រាប្រើប្រាស់អ៊ីនធើណេតច្រើនជាងគេ ៤៥,៣% (៤១.៣២៧ខ្នងផ្ទះ) បន្ទាប់មកប្រភេទដំបូលជាបេតុងគឺមានអាត្រាប្រើប្រាស់អ៊ីនធើណេត ៣៤,២% (២.១៦៩ខ្នងផ្ទះ) ចំណែកឯខ្នងផ្ទះដែលមានប្រភេទដំបូលប្រក់ស្លឹក/ផ្សេងទៀតគឺមានអាត្រាប្រើប្រាស់អ៊ីនធើណេតតិចជាងគេគឺ ២៩,២% (៩៥១ខ្នងផ្ទះ) ។

ឆ. ការប្រើប្រាស់ទូរស័ព្ទដៃតាមដំបូលផ្ទះ

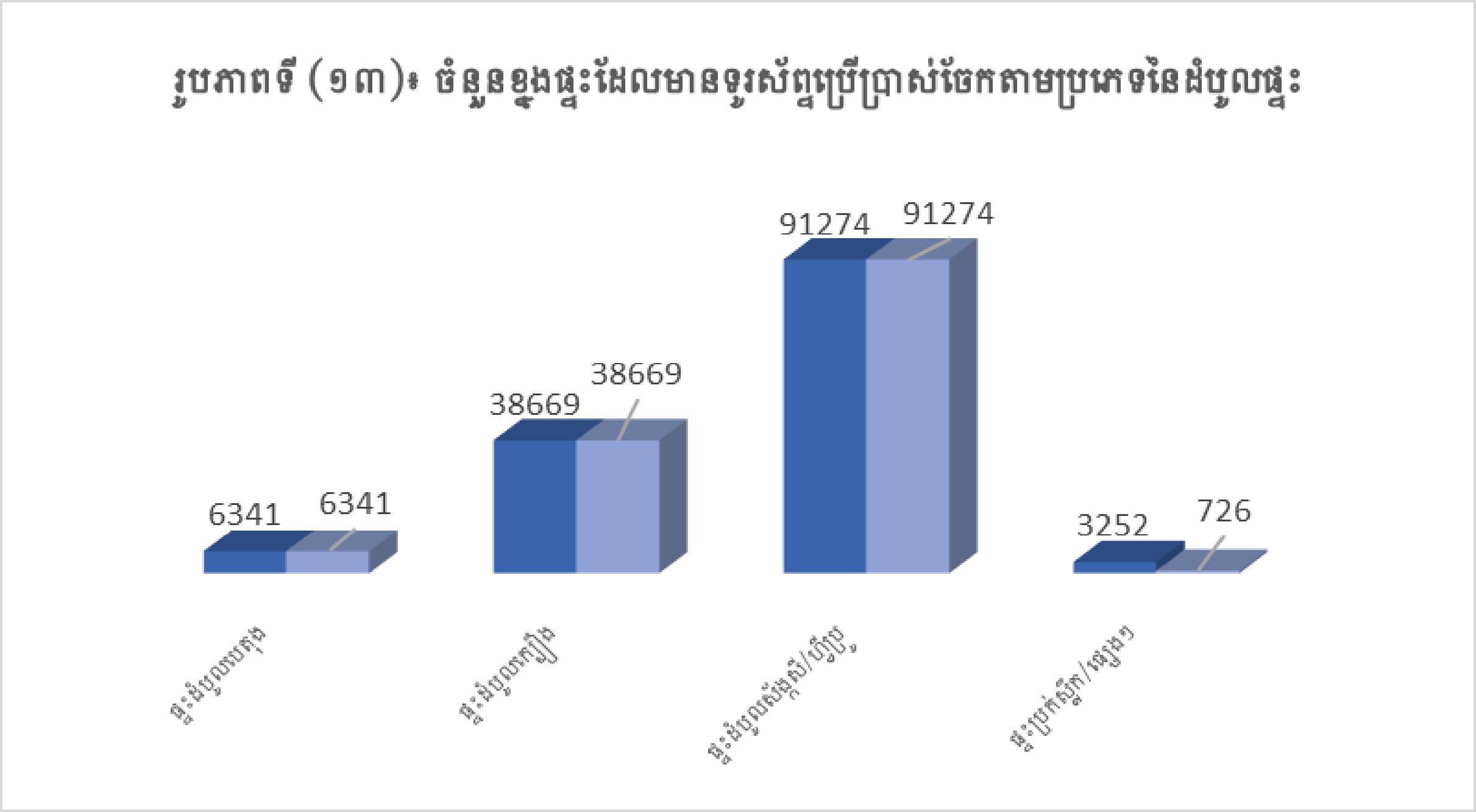

រូបភាពទី (១៣)៖ ចំនួនខ្នងផ្ទះដែលមានទូរស័ព្ទប្រើប្រាស់ចែកតាមប្រភេទនៃដំបូលផ្ទះ

រូបភាពទី(១៣) បានបង្ហាញថា៖ គ្រប់ខ្នងផ្ទះទាំងអស់នៃប្រភេទដំបូលជាបេតុង ដំបូលប្រក់អំពីក្បឿង និងដំបូលប្រក់អំពីស័ង្កសី/ហ្វីប្រូ គឺមានទូរស័ព្ទប្រើប្រាស់ទាំងអស់គឺ ១០០% លើកលែងតែខ្នងផ្ទះដំបូលប្រក់អំពីស្លឹកមានទូរស័ព្ទប្រើប្រាស់ត្រឹមតែ ២២,៣% (៧២៦ខ្នងផ្ទះ) ប៉ុណ្ណោះ។

២.១.៥. សម្ភារ ឬបរិក្ខារដឹកជញ្ជូន

តារាងទី(៤) ប្រភេទបរិក្ខារតាមប្រភេទ

ប្រភេទបរិក្ខារ	ស្វាយរៀង	
	ចំនួន	ភាគរយ
ឧបករណ៍កសិកម្មនិងគ្រឿងម៉ាស៊ីនម៉ាស៊ីនភ្ជួររាស់	12,933	8.40
ម៉ាស៊ីនប្រមូលផល	958	0.62
ឧបករណ៍កសិកម្មផ្សេងទៀត	1,006	0.65
រថយន្តដឹកអ្នកដំណើរ(តាក់ស៊ីនិង១២កៅអី)	955	0.62
រថយន្តដឹកទំនិញ	939	0.61
រថយន្តក្រុង	136	0.09
រថយន្តលក្ខណៈគ្រួសារ	7,909	5.14
ម៉ូតូ	122,281	79.44
រទេះអូសដោយដៃ	3,963	2.57
ម៉ូតូកង់បី	2,381	1.55
រទេះគោនិងសេះ	163	0.11
ទូក	204	0.13
ទូកដឹកអ្នកដំណើរ	31	0.02
ទូកនេសាទ	32	0.02
ទូកផ្សេងៗ	36	0.02
សរុប	**153,927**	**100.00**

តារាងទី(៤)បានបង្ហាញពីចំនួននិងភាគរយនៃប្រភេទបរិក្ខារដែលមាននៅក្នុងខេត្តស្វាយរៀង ក្នុងចំណោមបរិក្ខាសម្ភារៈទាំងអស់ឃើញថាចំនួនម៉ូតូមានចំនួនភាគរយច្រើនជាងគេគឺ ៧៩,៤៤% (១២២.២៨១គ្រឿង) ចំណែកចំនួនភាគរយនៃឧបករណ៍កសិកម្មនិងគ្រឿងម៉ាស៊ីនម៉ាស៊ីនភ្ជួររាស់ឈរនៅលំដាប់លេខពីរគឺ ៨,៤០% (១២.៩៣៣គ្រឿង) និងបន្ទាប់មកចំនួនរថយន្តលក្ខណៈគ្រួសារ

មានភាគរយ ៥,១៤% (៧.៩០៩គ្រឿង)។ ក្រៅពីនោះមានបរិក្ខាសម្ភារៈសំខាន់ៗដូចជាម៉ាស៊ីនប្រមូលផលមានចំនួន ៩៥៨គ្រឿង រថយន្តដឹកអ្នកដំណើរចំនួន ៩៥៥គ្រឿង និងរថយន្តដឹកទំនិញចំនួន ៩៣៩គ្រឿង។

២.២. អត្រាកំណើត និងមរណភាព

២.២.១. អត្រាកំណើត

ក. ភេទនៃទារកកើត*ក្នុងរយៈពេល១២ខែកន្លងមក*

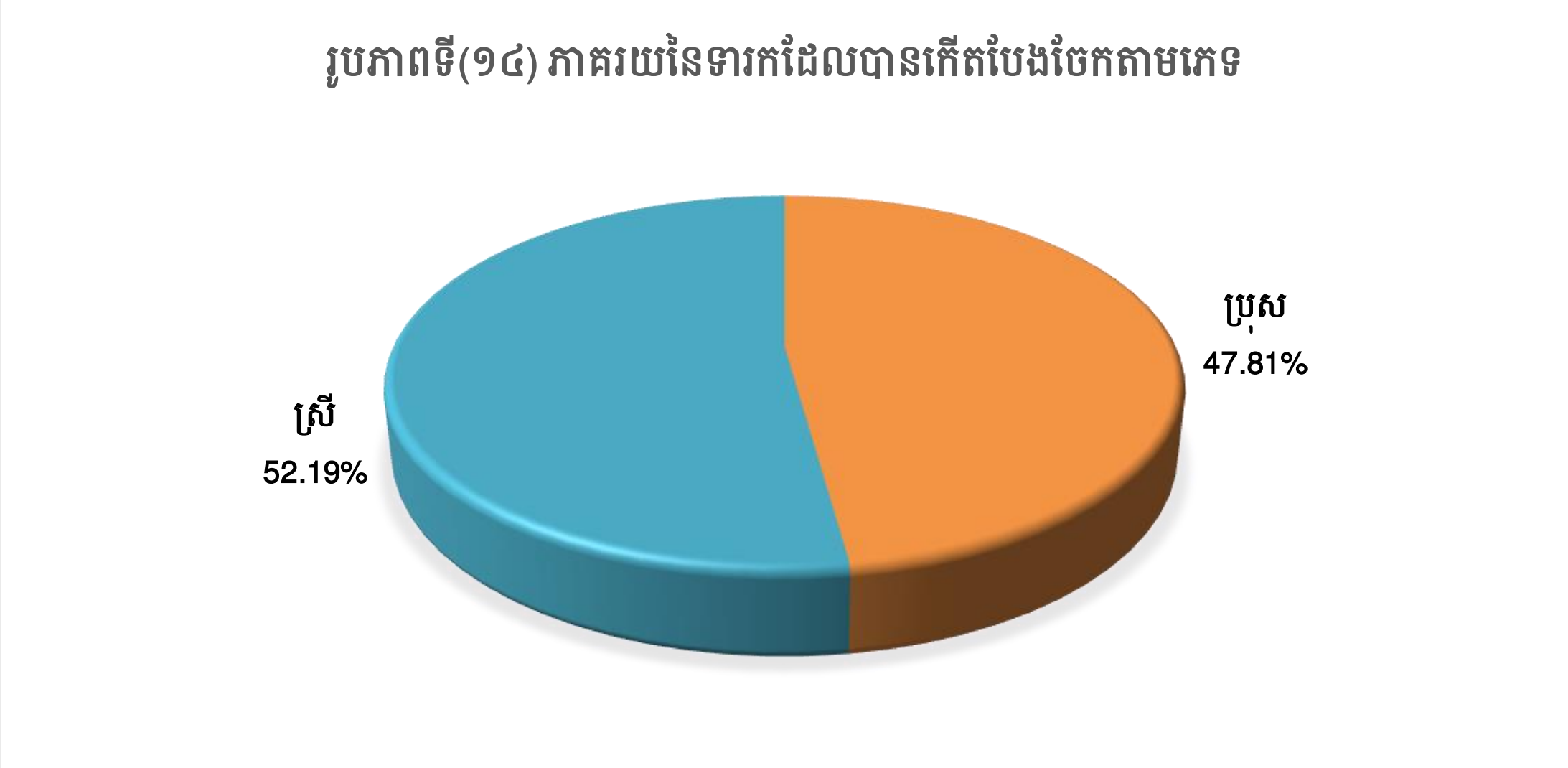

រូបភាពទី(១៤) បានបង្ហាញថា ទារកដែលបានកើតក្នុងរយៈពេល១២ខែកន្លងមកនៅខេត្តស្វាយរៀងមានចំនួនសរុប ៨.០០០នាក់ក្នុងនោះទារកភេទស្រីមានភាគរយចំនួន ៥២,១៩% (៤១៧៥នាក់) ច្រើនជាងទារកមានភេទប្រុសមានភាគរយ ៤៧,៨១% (៣៨២៥នាក់)។

ក. ទីកំណើតទារកកើតក្នុងរយៈពេល១២ខែកន្លងមក

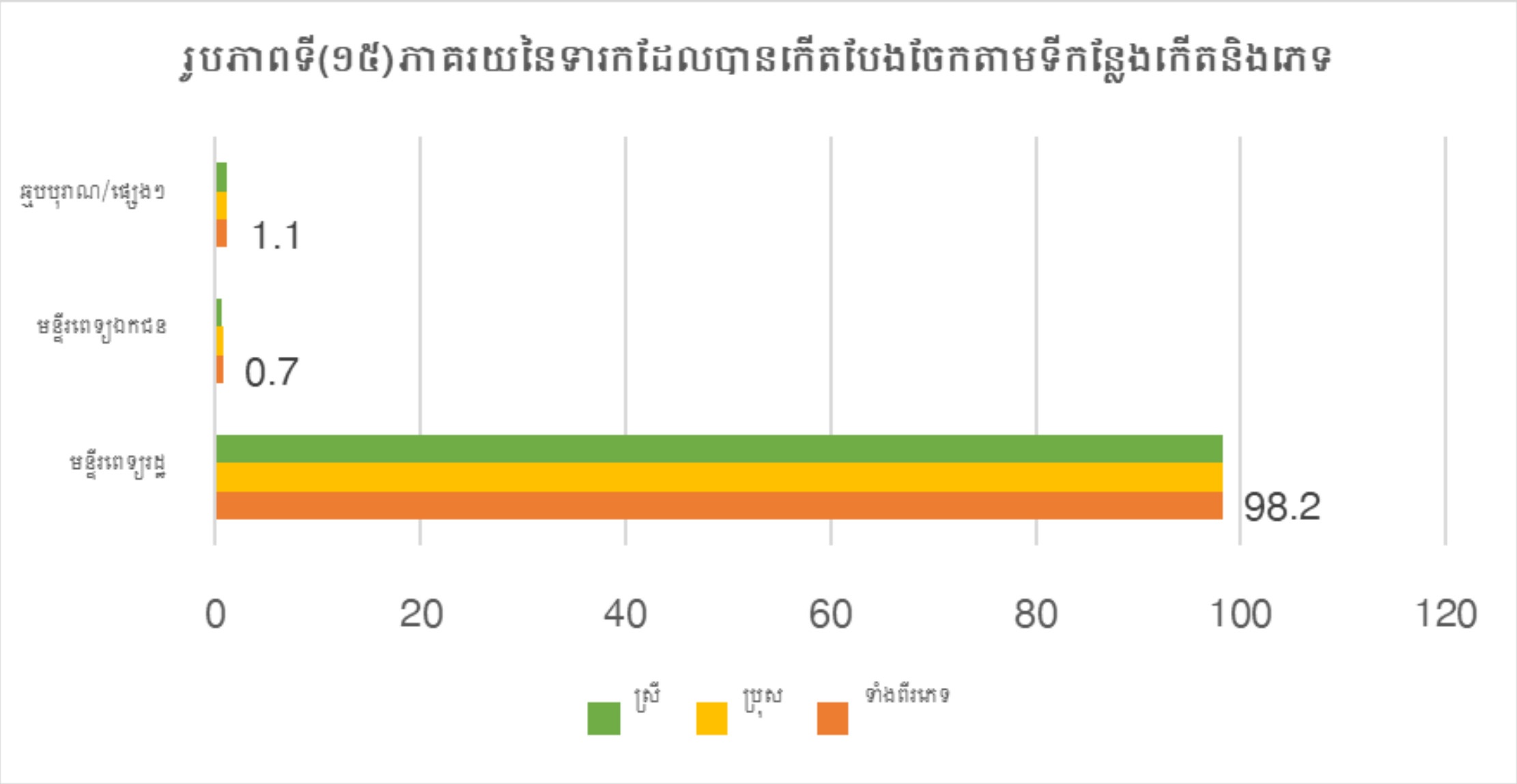

រូបភាពទី(១៥) បានបង្ហាញថា នៅខេត្តស្វាយរៀង ក្នុងចំណោមទារកដែលបានកើត ៨.០០០ នាក់ មាន ៩៨,២% (៧.៨៥៦នាក់) បានកើតដោយមន្ទីរពេទ្យរដ្ឋ និងមានតែ ០,៧% (៥៦នាក់) ដែលមានលទ្ធភាពកើតដោយមន្ទីរពេទ្យឯកជន ហើយគួរឲ្យកត់សម្គាល់មានទារកចំនួន ១,១% (៨៨ នាក់) បានកើតដោយឆ្មបបុរាណនិងកើតដោយមធ្យោបាយផ្សេងៗទៀត។

២.២.២. មរណភាព

ក. ភាគរយនៃស្លាប់បែងចែកតាមមូលហេតុនៃការស្លាប់

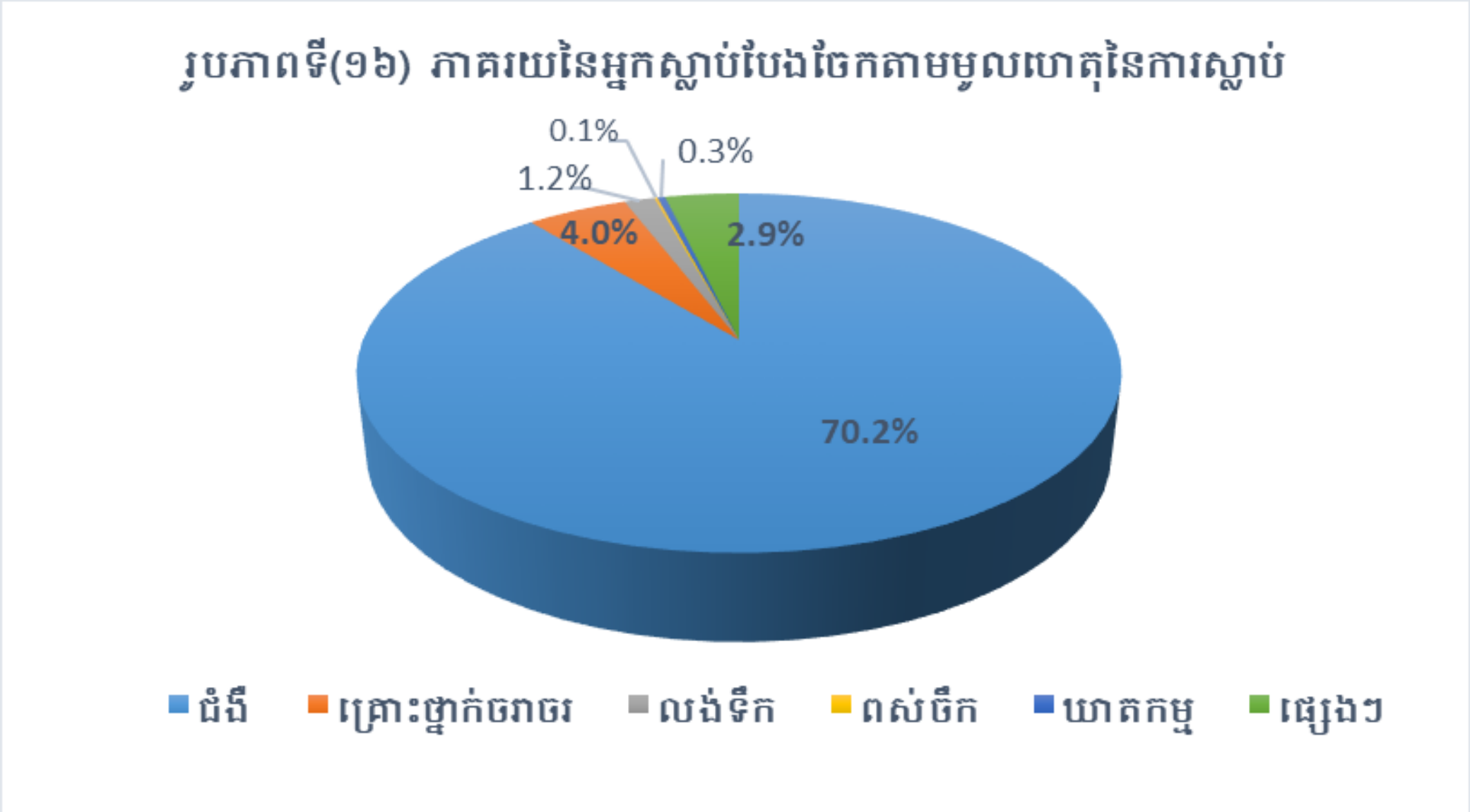

រូបភាពទី(១៦) បានបង្ហាញថា នៅក្នុងចំណោមអ្នកស្លាប់នៅខេត្តស្វាយរៀងគឺអ្នកស្លាប់ដោយមូលហេតុជំងឺមានគាគរយច្រើនជាងគេរហូតដល់ទៅ ៧០,២% (២.៧៤២នាក់) ចំណែកការស្លាប់ដោយគ្រោះថ្នាក់ចរាចរក៏មានចំនួនគួរឲ្យកត់សម្គាល់ផងដែរមាន ៤% (១៥៧នាក់) ក្នុងរយៈពេល ១២ខែកន្លងមក បន្ទាប់មកការស្លាប់ដោយលង់ទឹកមាន ១,២% (៤៧នាក់) និងការស្លាប់ដោយពស់ចឹកមានភាគរយតិចជាងគេមានតែ ០,១% បន្ទាប់ពីរស្លាប់ដោយឃាតកម្មមាន ០,៣% (១២នាក់)។

ខ. ចំនួនអ្នស្លាប់បែងចែកតាមភេទមូលហេតុនៃការស្លាប់

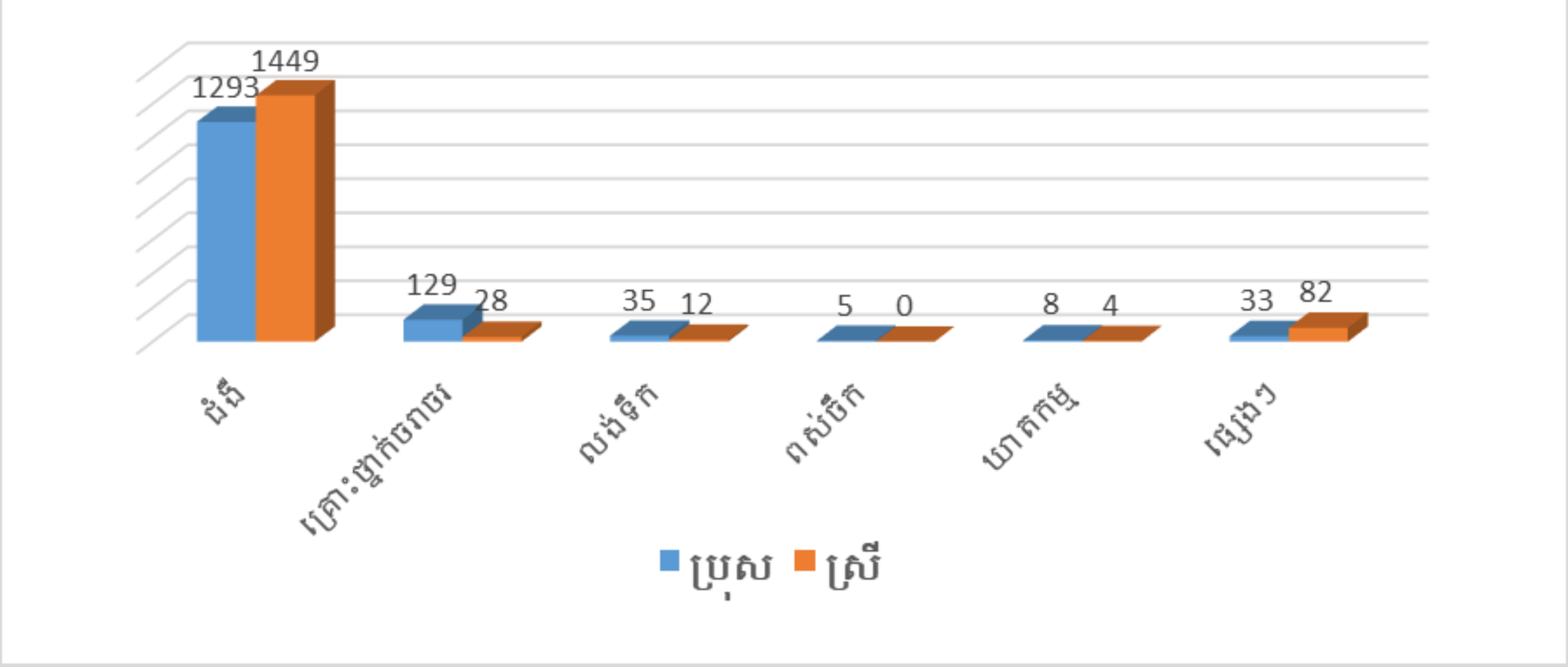

រូបភាពទី(១៧) ចំនួនអ្នស្លាប់បែងចែកតាមភេទមូលហេតុនៃការស្លាប់

រូបភាពទី(១៧) បានបង្ហាញថា នៅក្នុងខេត្តស្វាយរៀងការស្លាប់ដោយជំងឺគឺស្ត្រីស្លាប់ច្រើនជាងប្រុស (ស្ត្រីមាន១,៤៤៩នាក់ ប្រុសមាន១,២៩៣នាក់) ផ្ទុយពីការស្លាប់ដោយសារគ្រោះថ្នាក់ចរាចរ ដោយលង់ទឹក ពស់ចឹក និងឃាតកម្ម ប្រុសមានចំនួនច្រើនជាងស្រី នៅក្នុងចំណោមអ្នកស្លាប់ចំពោះការស្លាប់ដោយមូលហេតុផ្សេងៗក៏ស្រីមានចំនួនច្រើនជាងប្រុសដែរ។

គ. ការស្លាប់បែងចែកតាមក្រុមអាយុ និងភេទ

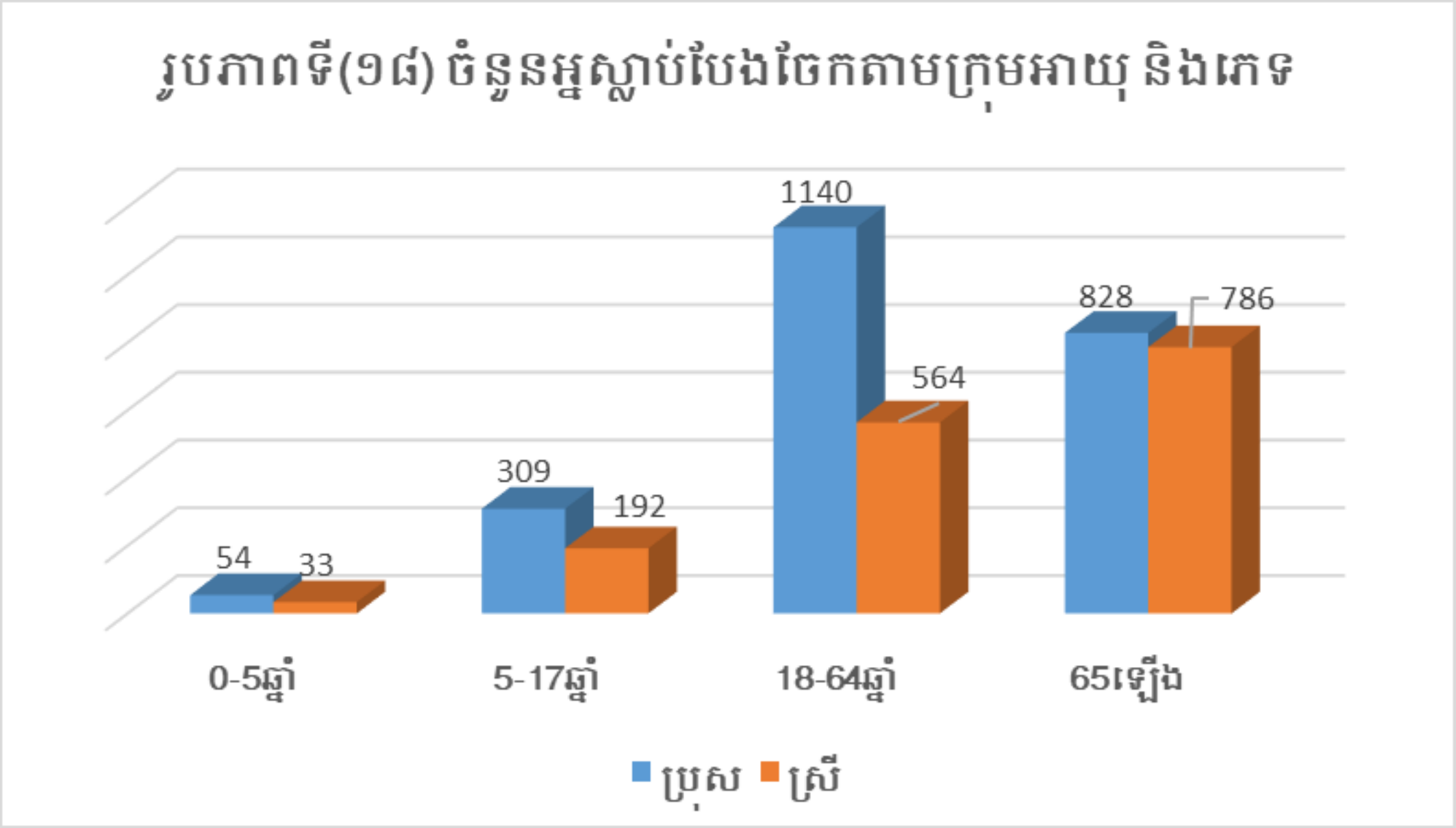

រូបភាពទី(១៨)បានបង្ហាញថាបើយើងពិនិត្យទៅលើក្រុមអាយុនិងភេទរបស់អ្នកស្លាប់នៅខេត្តស្វាយរៀងបានបង្ហាញថា ក្រុមអាយុពី១៨ ដល់ ៦៤ឆ្នាំ គឺមានចំនួនច្រើនជាងគេ ហើយអ្នកស្លាប់ភេទប្រុសមានមានចំនួនច្រើនជាងពាក់កណ្តាលនៃចំនួនអ្នកស្លាប់ភេទស្រ្តី អ្នកស្លាប់ស្ថិតនៅចន្លោះក្រុមអាយុ ៦៥ឆ្នាំឡើងឈរនៅលំដាប់ទីពីរ បន្ទាប់មកក្រុមអាយុ ៥ ដល់ ១៧ឆ្នាំ និងចំនួនតិចជាងគេស្ថិតក្នុងក្រុមអាយុ 0 ទៅ ៥ឆ្នាំ។

២.៣. ពិការភាព និងបុគ្គលគ្មានអ្នកមើលថែ

តារាងទី(៥) ពិការភាពនៃបុគ្គល

ខេត្តស្វាយរៀង	សរុប	ប្រុស	ស្រី
សរុប	3747	1946	1801
បុគ្គលដែលរងគ្រោះដោយសារគ្រាប់មីន	166	142	24
មនុស្សចាស់ដែលគ្មានអ្នកមើលថែ ឬគ្រួសារផ្គត់ផ្គង់	445	104	341
អនីតិជនដែលពិការ(អាយុក្រោម១៨ឆ្នាំ)	758	411	347
បុគ្គលពិការដែលមានប្រភពចំណូល	896	543	353
បុគ្គលពិការដែលគ្មានចំណូល	1482	746	736

តារាងទី(៥)បានបង្ហាញថាបុគ្គលដែលរងគ្រោះដោយគ្រាប់មីនមានចំនួន ១៦៦នាក់ ក្នុងនោះ បុរសមានចំនួនច្រើនលើសលុបចំនួន ១៤២នាក់ ជាងស្ត្រីមានតែ ២៤នាក់ ចំណែកឯចំនួនមនុស្ស ចាស់ដែលគ្មានអ្នកមើលថែឬគ្រួសារផ្គត់ផ្គង់មានចំនួន ៤៤៥នាក់ ក្នុងនោះស្ត្រីមានចំនួន ៣៤១នាក់ ច្រើនជាងពាក់កណ្តាលមនុស្សចាស់ដែលមានភេទជាបុរសមានតែ ១០៤នាក់ប៉ុណ្ណោះ។

គ. ភាគរយបុគ្គលពិការភាពចែកតាមភេទ

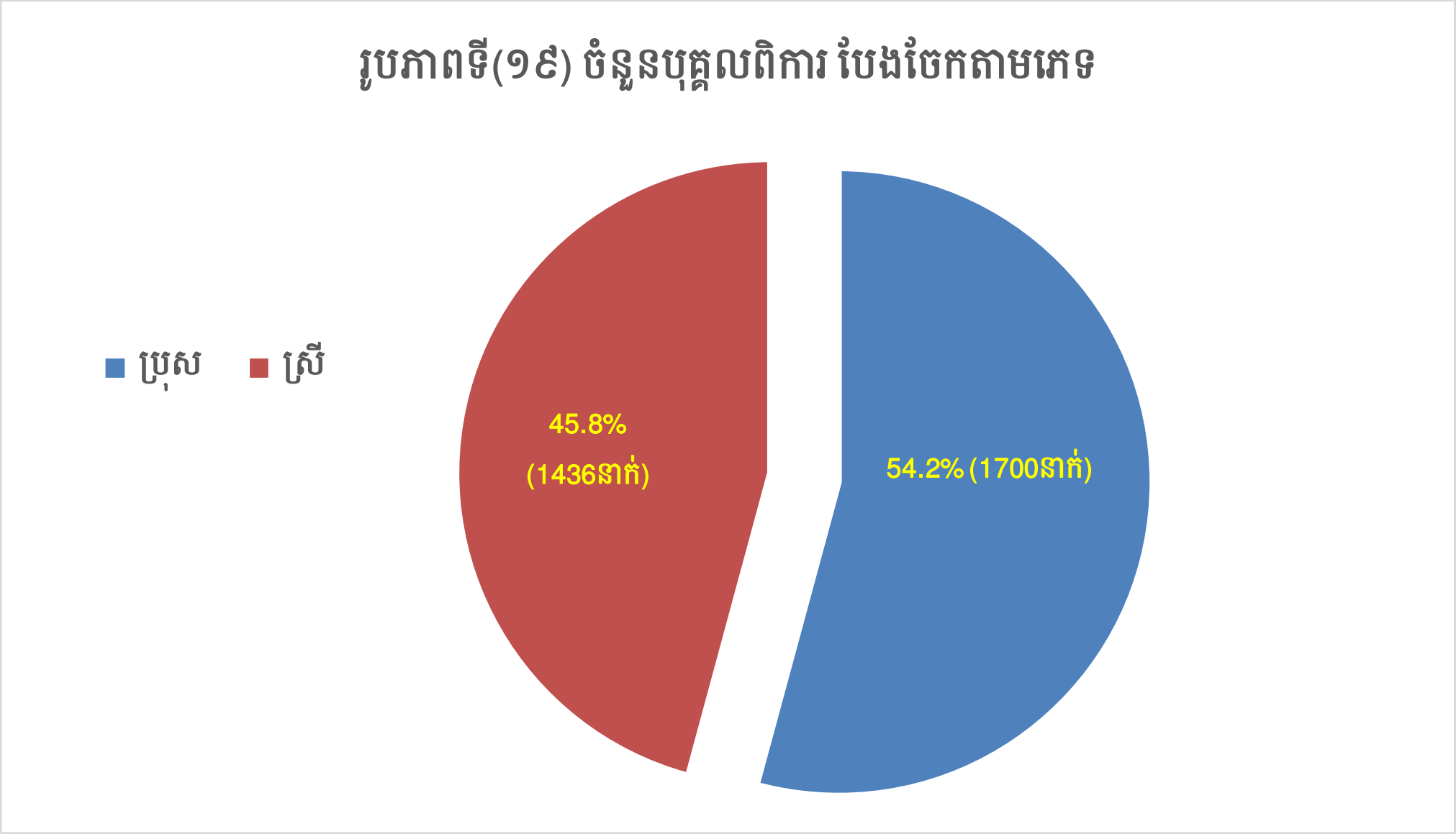

រូបភាពទី(១៩)បានបង្ហាញថា ចំនួនបុគ្គលពិការនៅខេត្តស្វាយរៀងមានចំនួនសរុប ៣.១៣៦ នាក់ ក្នុងនោះបុគ្គលពិការភេទបុរសមានចំនួន ៥៤,២% (១៧០០នាក់) ច្រើនជាងស្ត្រីមានភាគរយ ចំនួន ៤៥,៨% (១.៤៣៦នាក់)។

ខ. ចំនួនបុគ្គលពិការភាពដែលមានប្រភពចំណូល និងគ្មានប្រភពចំណូល

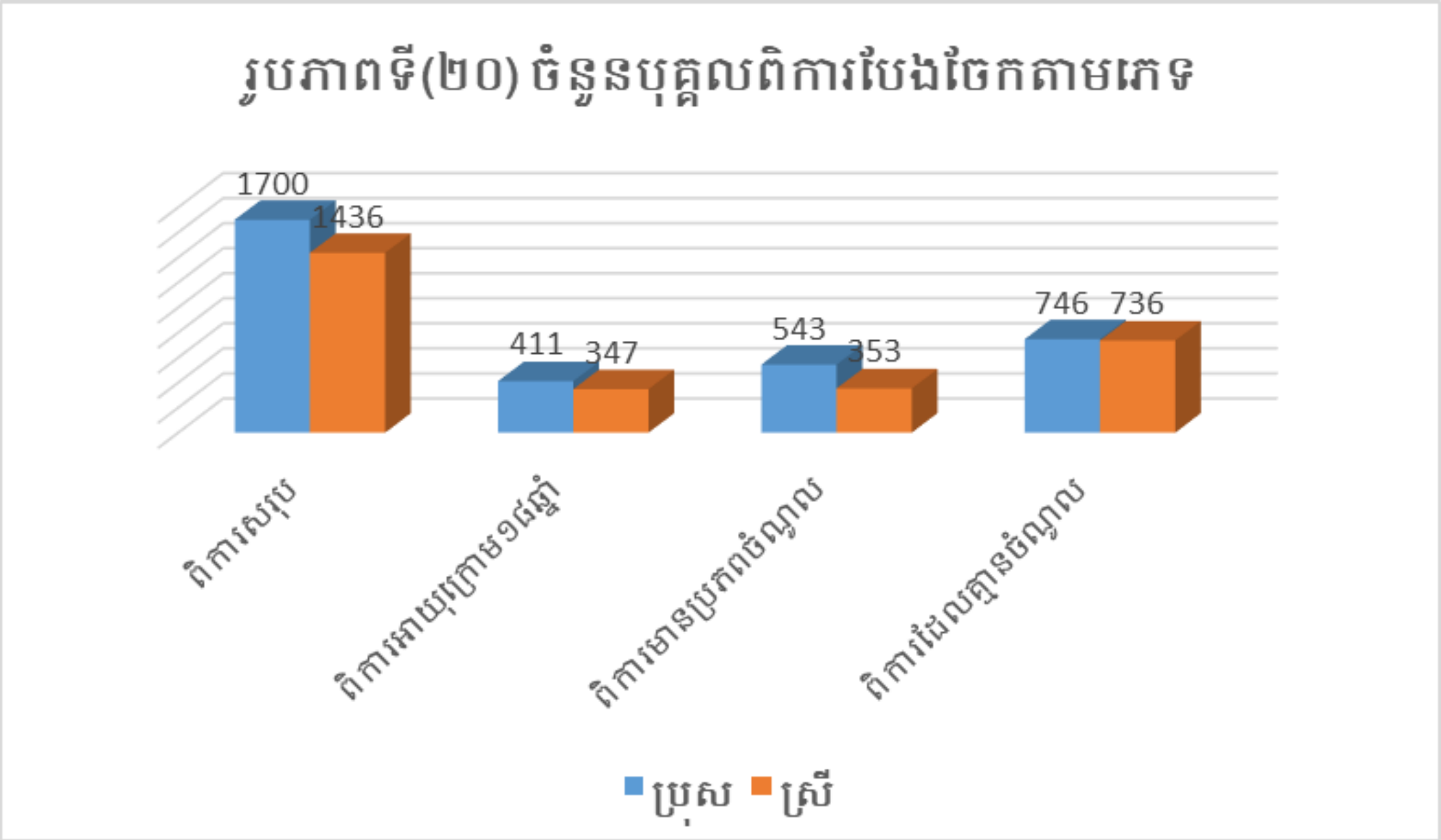

រូបភាពទី(២០) បានបង្ហាញថា ក្នុងចំណោមបុគ្គលពិការនៅក្នុងខេត្តស្វាយរៀងមានអ្នកពិការអាយុក្រោម ១៨ឆ្នាំចំនួន ៧៥៨នាក់ ក្នុងនោះភេទប្រុសមានចំនួន ៤១១នាក់ ច្រើនជាងស្រីមានចំនួន ៣៧៤នាក់ ហើយបុគ្គលពិការដែលគ្មានប្រភពចំណូលមានចំនួន ១៤៨២នាក់ច្រើនជាងបុគ្គលពិការដែលមានប្រភពចំណូលគឺមានចំនួន ៩៩៦នាក់ ក្នុងនោះភេទប្រុសមានប្រភពចំណូលច្រើនជាងជិតពាក់កណ្តាលនៃបុគ្គលពិការមានប្រភពចំណូលភេទស្រី។

២.៤. ការប្រើប្រាស់ទឹក និងអនាម័យ

ក. ការប្រើប្រាស់ទឹកស្អាតសម្រាប់បរិភោគ

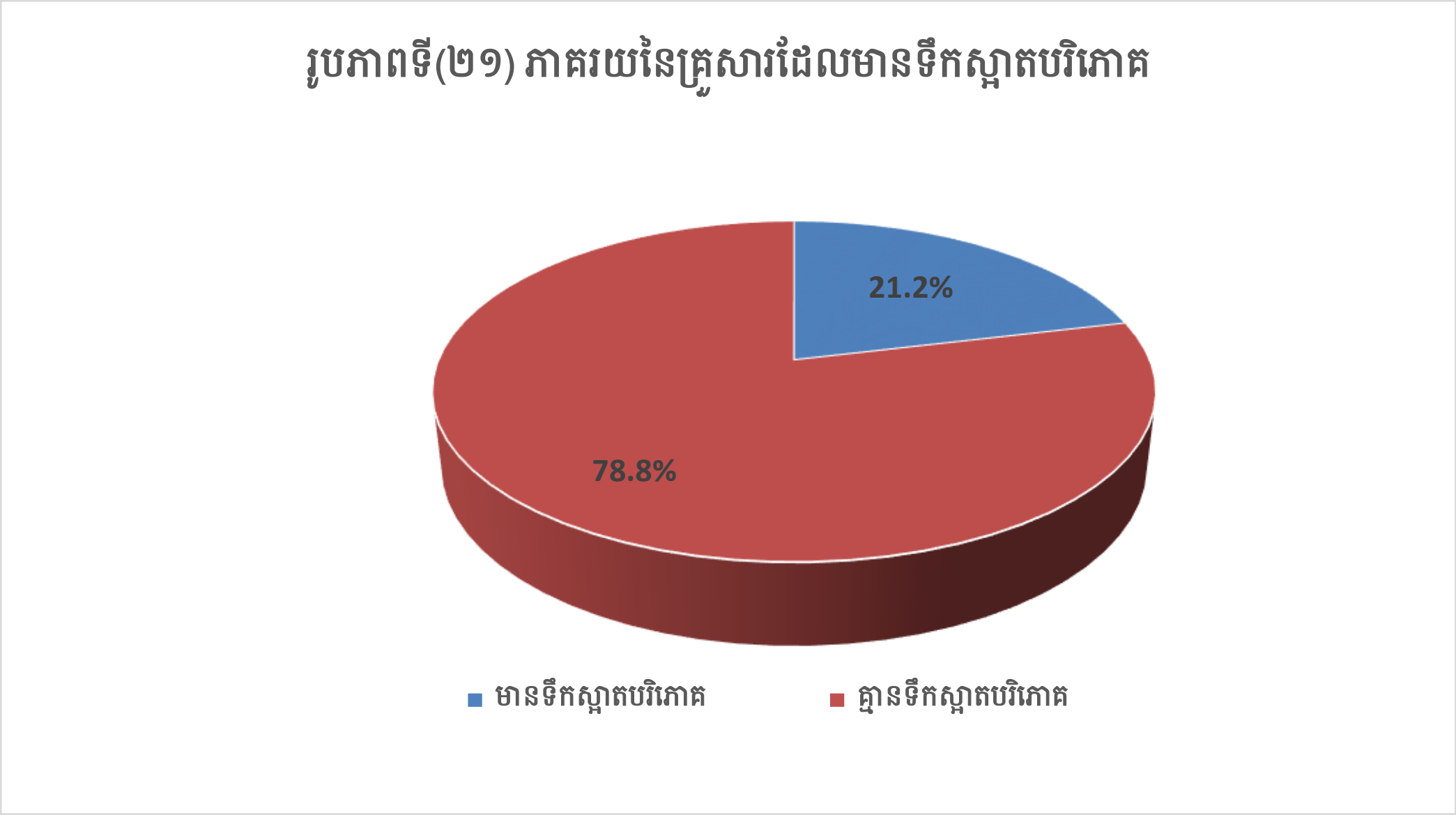

រូបភាពទី(២១) បានបង្ហាញថា ក្នុងចំណោមគ្រួសារសរុបដែលរស់នៅក្នុងខេត្តស្វាយរៀង ភាគរយនៃគ្រួសារដែលមានទឹកស្អាតប្រើប្រាស់សម្រាប់បរិភោគមានតែ ២១,២% ប៉ុណ្ណោះ ចំណែកគ្រួសារដែលគ្មានទឹកស្អាតប្រើប្រាស់សម្រាប់បរិភោគមានរហូតដល់ទៅ ៧៨,៨%។ **ចំណាំ៖** ទឹកស្អាតប្រើប្រាស់សម្រាប់បរិភោគសំដៅទៅលើទឹកដែលមានការត្រួតពិនិត្យ និងប្រព័ន្ធទុយោតភ្ជាប់ដោយរដ្ឋ ឬឯកជនតែប៉ុណ្ណោះ។

ខ. ប្រភពនៃការប្រើប្រាស់ទឹកសម្រាប់បរិភោគ

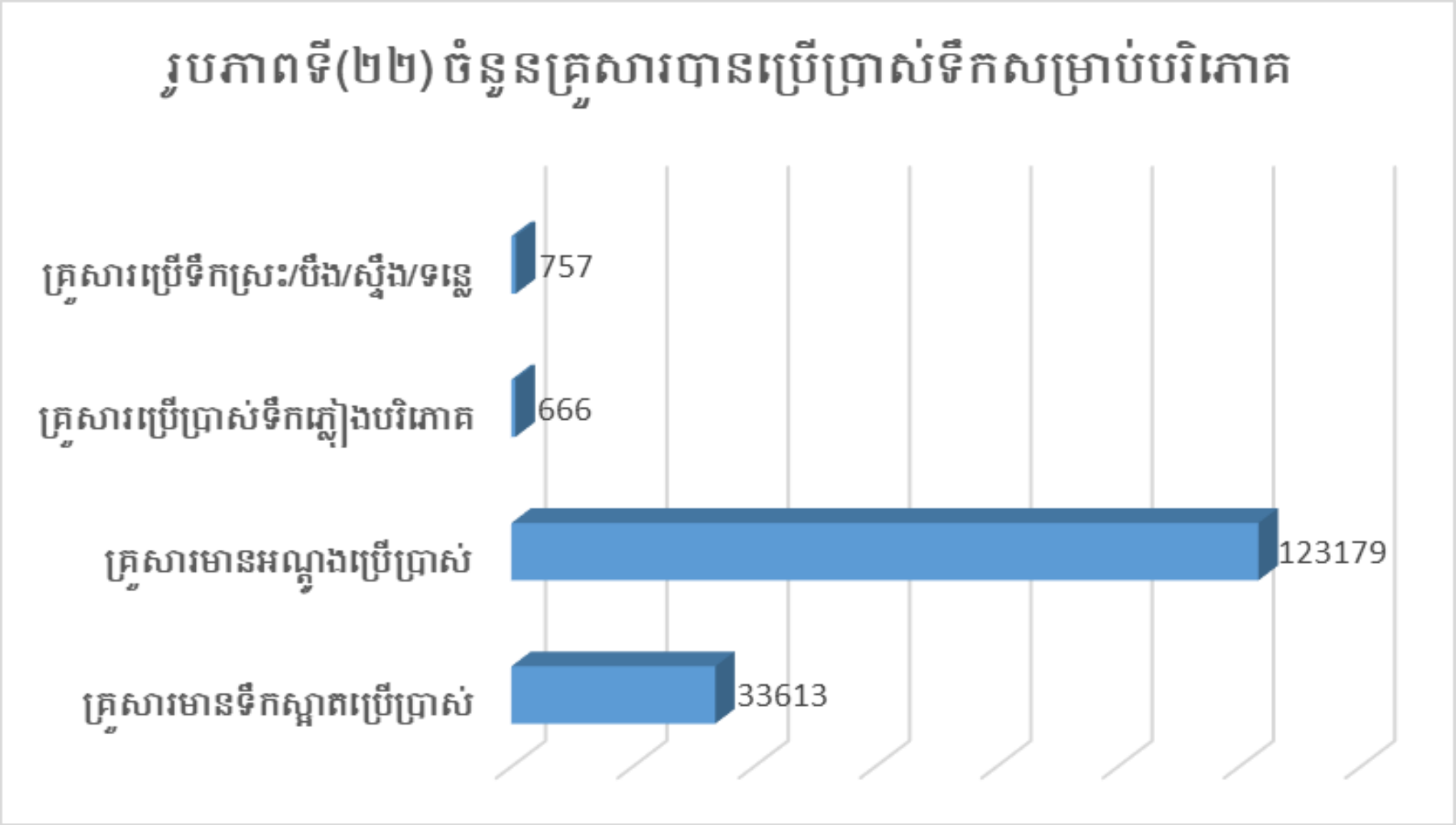

រូបភាពទី(២២)បានបង្ហាញថា គ្រួសាររស់នៅក្នុងខេត្តស្វាយរៀងគឺបានប្រើប្រាស់ទឹកអណ្តូងច្រើនជាងគេចំនួន ១២៣.១៧៩គ្រួសារ បន្ទាប់មកគ្រួសារដែលមានទឹកស្អាតប្រើប្រាស់ចំនួន ៣៣.៦១៣គ្រួសារ ហើយគ្រួសារប្រើប្រាស់ទឹក ស្រះ/បឹង/ស្ទឹង/ទន្លេ មានចំនួន៧៥៧គ្រួសារ និងការប្រើប្រាស់ទឹកភ្លៀង សម្រាប់បរិភោគមានចំនួនតិចជាងគេគឺ ៦៦៦គ្រួសារប៉ុណ្ណោះ។

គ. បង្គន់អនាម័យ

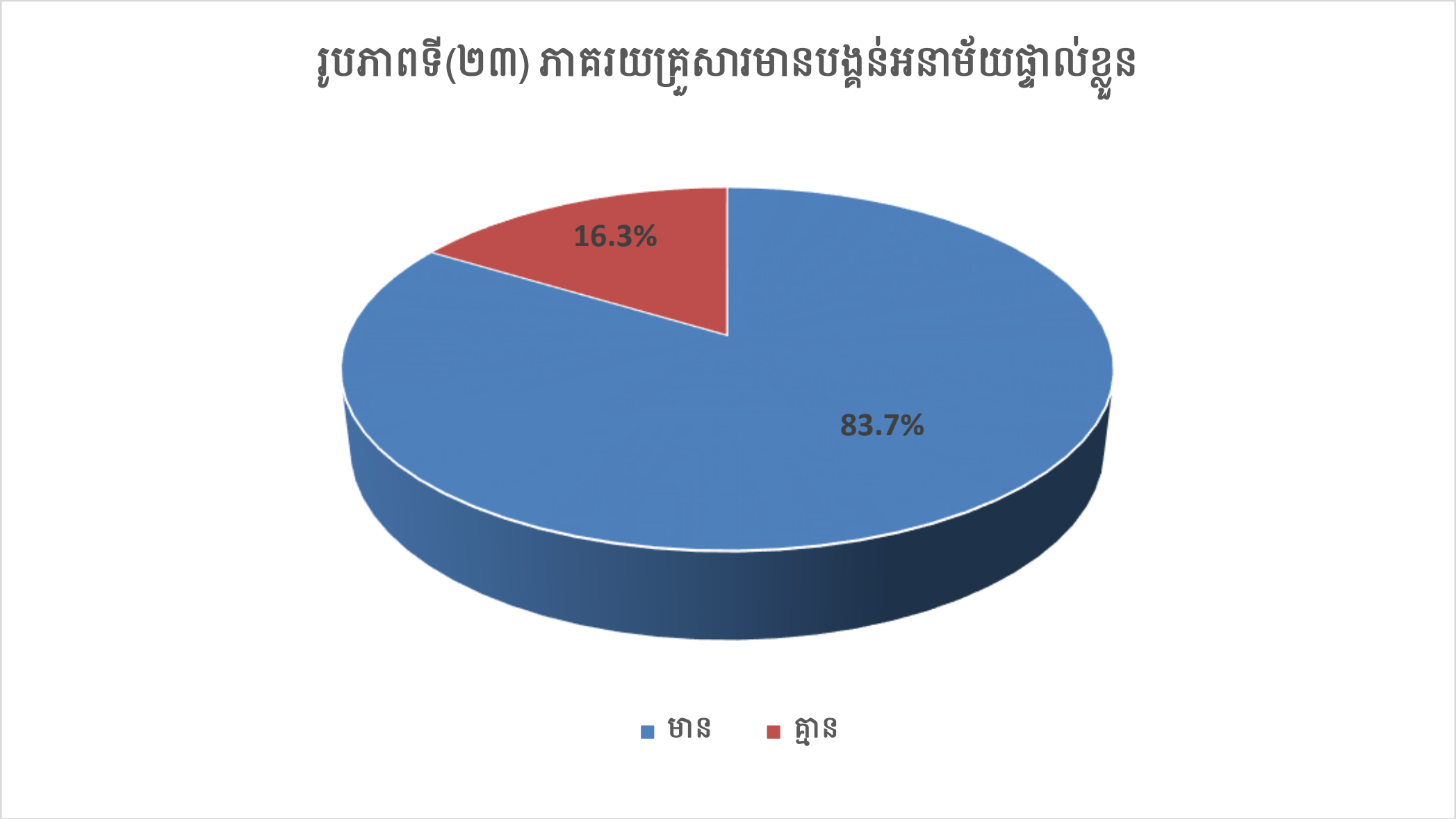

រូបភាពទី(២៣)បានបង្ហាញនៅក្នុងខេត្តស្វាយរៀងគ្រួសារភាគច្រើនមានបង្គន់អនាម័យផ្ទាល់ខ្លួនប្រើប្រាស់គឺមានភាគរយស្មើនឹង ៨៣,៧% ប៉ុន្តែក៏មានគ្រួសារមួយចំនួនរស់នៅតាមជនបទមិនទាន់មានបង្គន់អនាម័យផ្ទាល់ខ្លួនប្រើប្រាស់នៅឡើយគឺមានភាគរយ ១៦,៣% បើប្រៀបធៀបទៅនឹងគ្រួសារទាំងអស់នៅទូរទាំងខេត្ត។

ឃ. គ្រួសារគ្មានផ្ទះសម្បែង

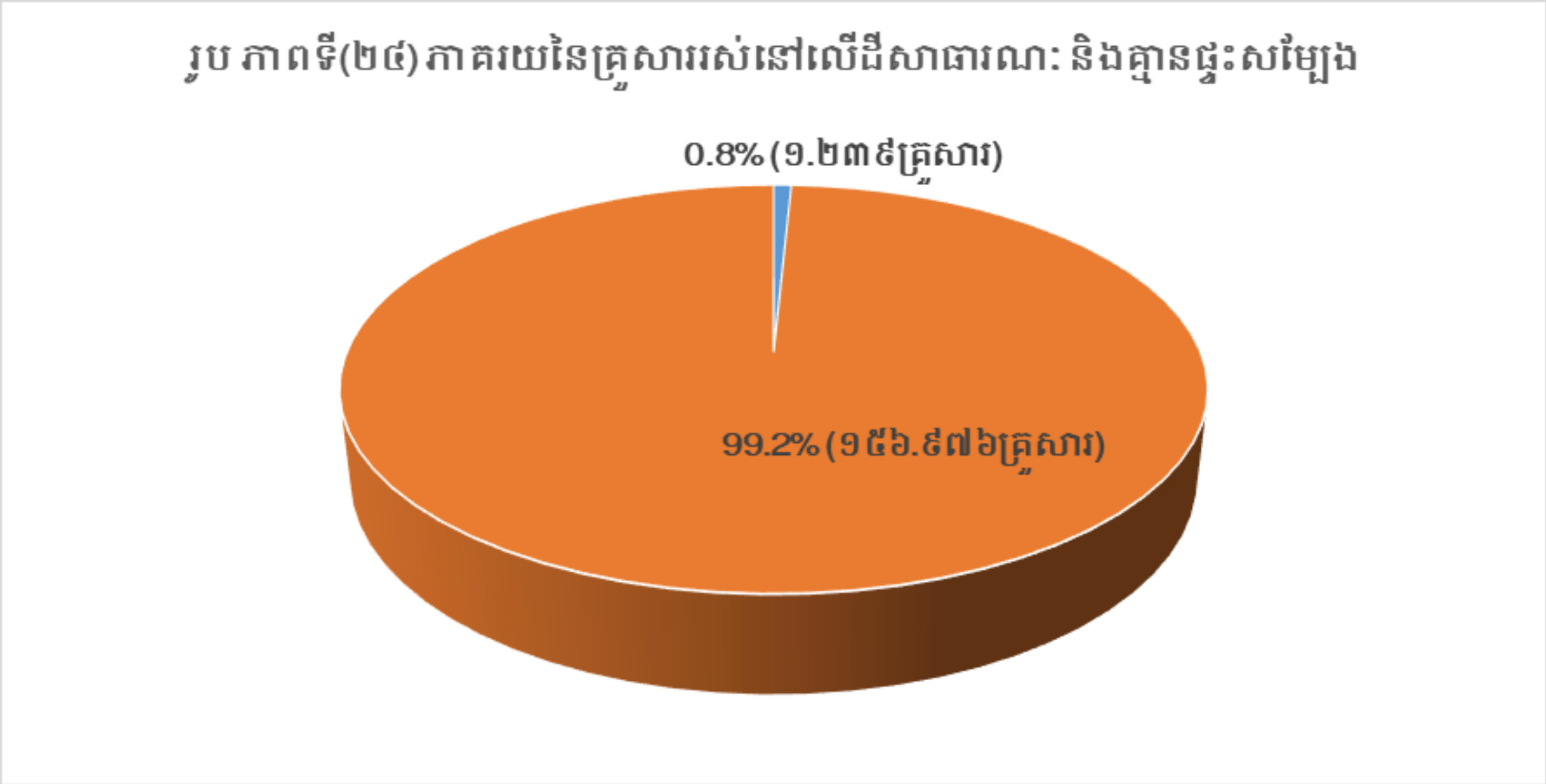

រូបភាពទី(២៤) បានបង្ហាញថានៅក្នុងខេត្តស្វាយរៀងនៅមានគ្រួសារមួយចំនួនតូចមិនមានទីលំនៅច្បាស់លាស់ និងរស់នៅលើដីសាធារណៈគឺមានចំនួន ០,៨% (១.២៣៩គ្រួសារ) ហើយស្ទើរតែទាំងអស់នៃគ្រួសារក្នុងខេត្តមានផ្ទះទីតាំងស្របច្បាប់ត្រឹមត្រូវក្នុងការរស់នៅរបស់ខ្លួនគឺ ៩៩,២% (១៥៦.៩៧៦គ្រួសារ)។

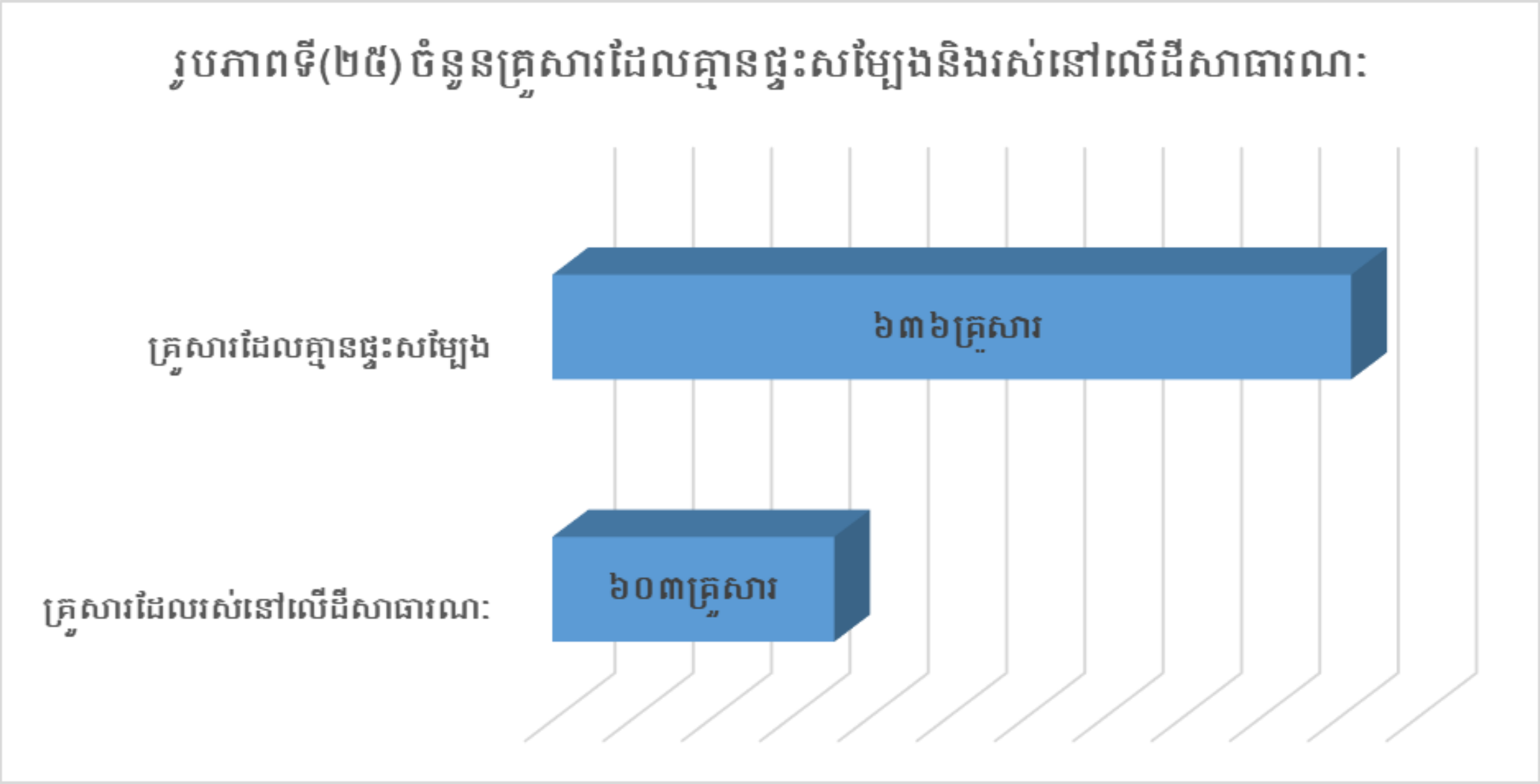

រូបភាពទី(២៥)បានបង្ហាញថា នៅក្នុងចំណោមគ្រួសារមិនមានទីលំនៅច្បាស់លាស់ និងរស់នៅលើដីសាធារណៈនៃខេត្តស្វាយរៀងនៅមានគ្រួសារដែលគ្មានផ្ទះសម្បែងមានចំនួន ៦៣៦គ្រួសារ ច្រើនជាងគ្រួសារដែលរស់នៅលើដីសាធារណៈមានចំនួន ៦០៣គ្រួសារ។

២.៥. បរិស្ថាន និងគ្រោះធម្មជាតិ

ក. គ្រោះធម្មជាតិ

រូបភាពទី(២៦) ចំនួនគ្រួសារ និងផ្ទៃដីដែលរងផលប៉ះពាល់ពីគ្រោះធម្មជាតិ

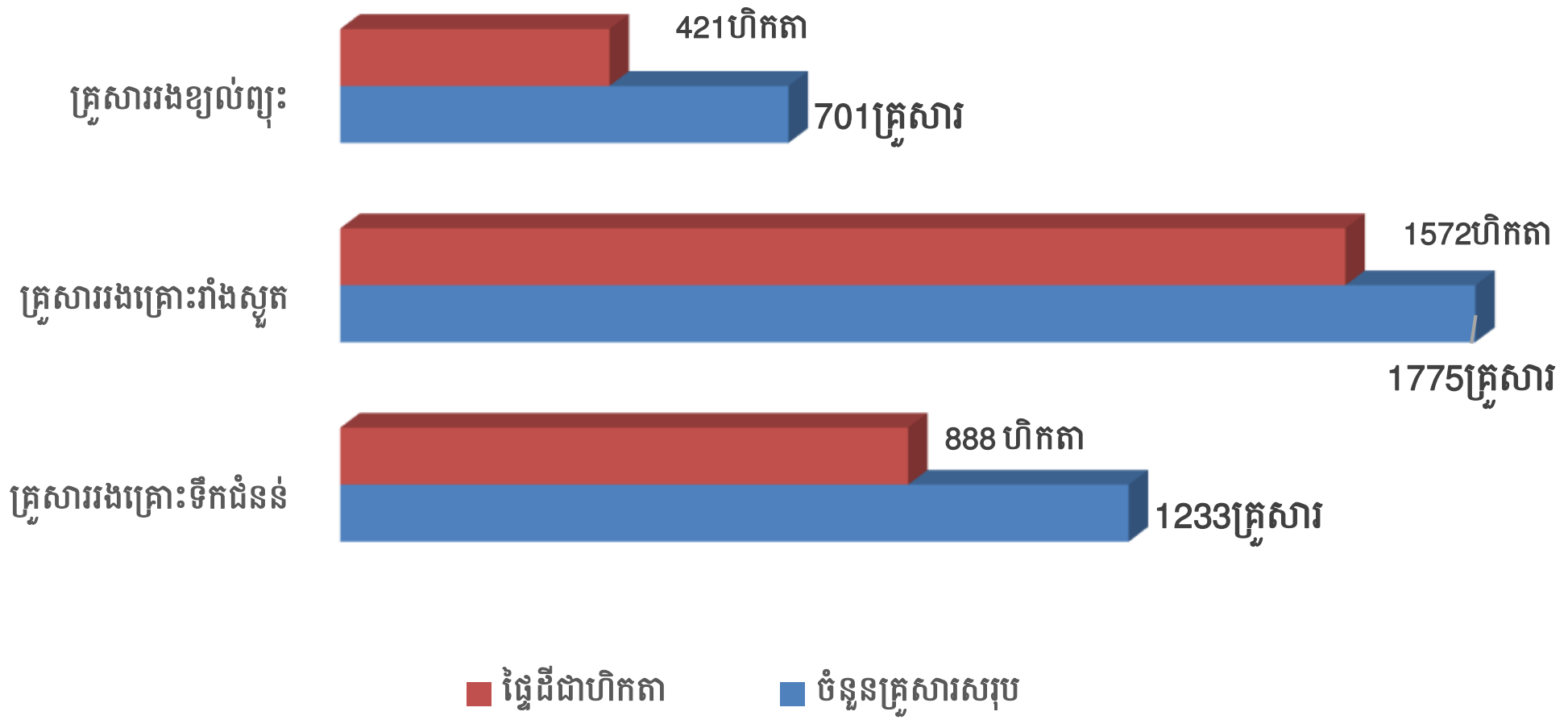

រូបភាពទី(២៦)បានបង្ហាញថា នៅក្នុងខេត្តស្វាយរៀងមានគ្រួសារ និងផ្ទៃដីមួយចំនួនបានទទួលរងនូវផលប៉ះពាល់ពីគ្រោះធម្មជាតិដូចជា រងគ្រោះរាំងស្ងួត គ្រោះទឹកជំនន់ និងទទួលរងនូវខ្យល់ព្យុះឬខ្យល់កន្ត្រាក់ ក្នុងនោះការរងនៃភាពរាំងស្ងួតមានចំនួនច្រើនជាងគេគឺ ១.៧៥៥គ្រួសារ ស្មើនឹងផ្ទៃដី ១.៥៧២ហិកតា បន្ទាប់មកការរងនូវគ្រោះដោយទឹកជំនន់មានចំនួន ១.២៣៣គ្រួសារ ស្មើនឹងផ្ទៃដី ៨៨៨ហិកតា និងគ្រួសាររងផលប៉ះពាល់ដោយខ្យល់ព្យុះឬខ្យល់កន្ត្រាក់មានចំនួនតិចជាងគេគឺ ៧០១គ្រួសារ ខូចខាតលើផ្ទៃដី ៤២១ហិកតា ។

ខ.ផ្ទៃដីចោលសំរាម ព្រៃឈើ និងការដាំកូនឈើ

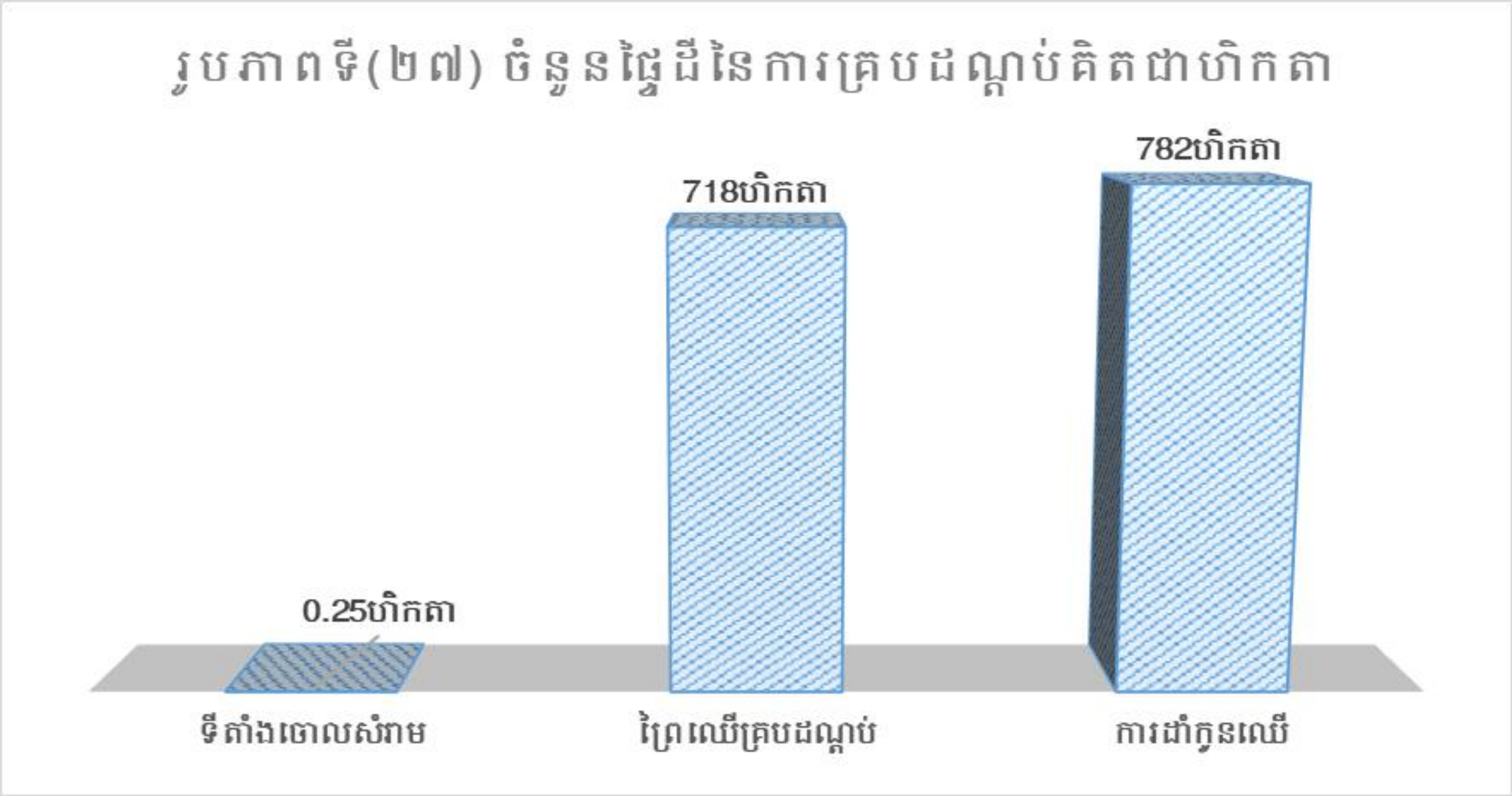

រូបភាពទី(២៧) បានបង្ហាញថានៅខេត្តស្វាយរៀងមានទីតាំងចោលសំរាមតិចតួចគឺមានតែ ០,២៥ហិកតាប៉ុណ្ណោះ ហើយផ្ទៃដីគ្របដណ្តប់ព្រៃឈើក៍មានចំនួនតិចផងដែរគឺ ៧១៨ហិកតា ប៉ុន្តែបានមានការដាំកូនឈើនៅលើផ្ទៃដី ៧៨២ហិកតា។

គ. គ្រួសារប្រើប្រាស់ប្រភពសម្រាប់ចំអិនអាហារ

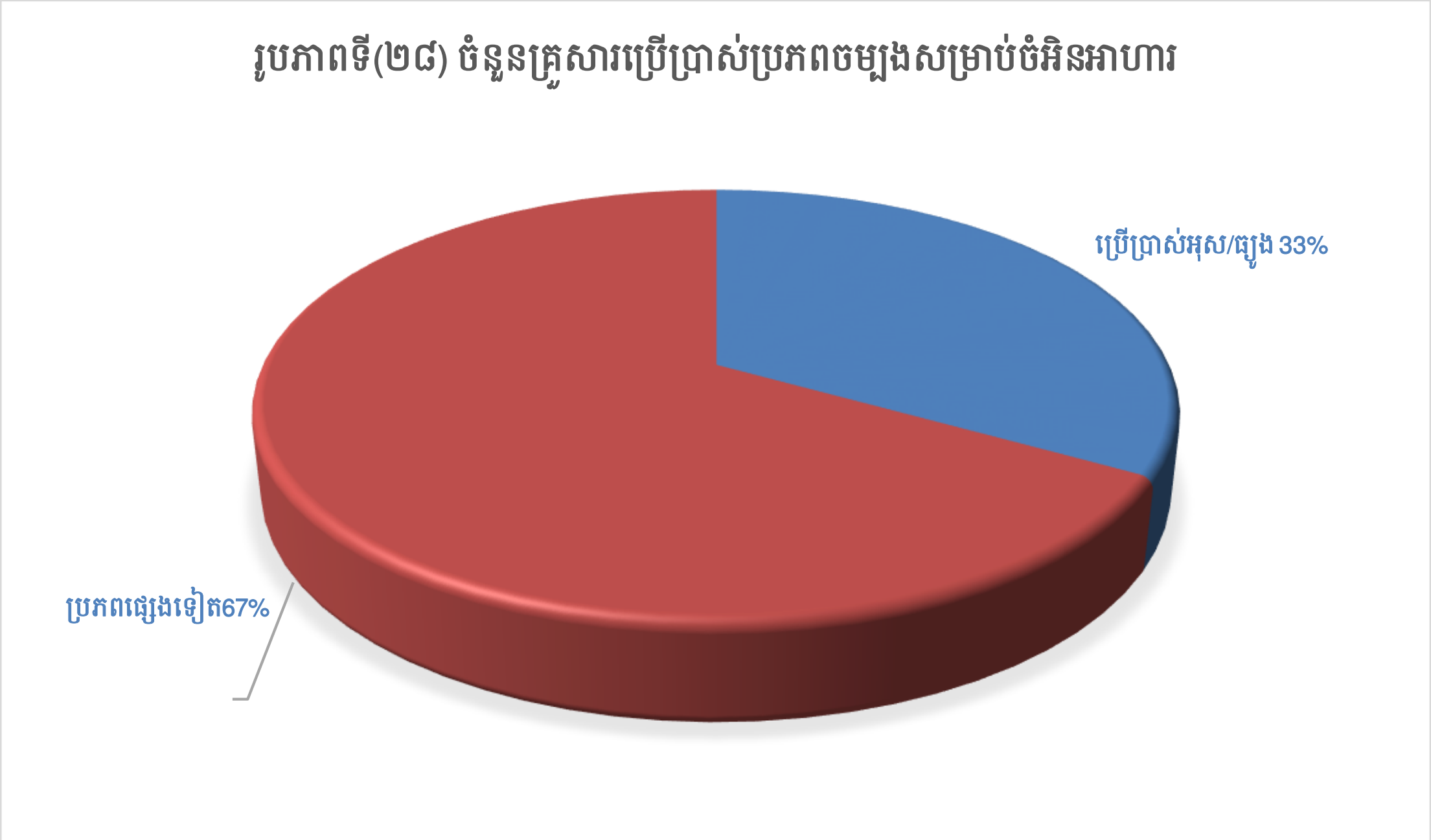

រូបភាពទី(២៧) បានបង្ហាញថានៅខេត្តស្វាយរៀងមានគ្រួសារចំនួន ៣៣% បានប្រើប្រាស់អុស/ធ្យូងក្នុងការចំអិនអាហារ ហើយបានប្រើប្រាស់ប្រភពផ្សេងទៀតមានភាគរយ ៦៧%។

២.៧. សន្តិសុខសង្គម និងសេដ្ឋកិច្ច

២.៧.១. អសន្តិសុខសង្គម

បញ្ហាអសន្តិសុខសង្គមសំដៅលើការលួច ឆក់ ប្លន់ ចាប់ជម្រិត ឧក្រិដ្ឋកម្ម ប្រើប្រាស់គ្រឿងញៀន និងជម្លោះដីធ្លីនៅក្នុងមូលដ្ឋានជាដើម។ ចំពោះករណីទាំងអស់នោះ ទោះបីជាមានចំនួនកើតឡើងច្រើនយ៉ាងណាក៏ដោយ ក៏រាជរដ្ឋាភិបាល និងអាជ្ញាធរខេត្តស្វាយរៀងខិតខំដោះស្រាយបានមួយចំនួនធំដែរ ដូចមានតួលេខបានបញ្ជាក់ដូចខាងក្រោមនេះ ៖

ក. ករណីអសន្តិសុខសង្គមដែលកើតឡើងឃាតកម្ម

រូបភាពទី (២៩) ចំនួនករណីកើតឡើងបែងចែកតាមប្រភេទសន្តិសុខសង្គម

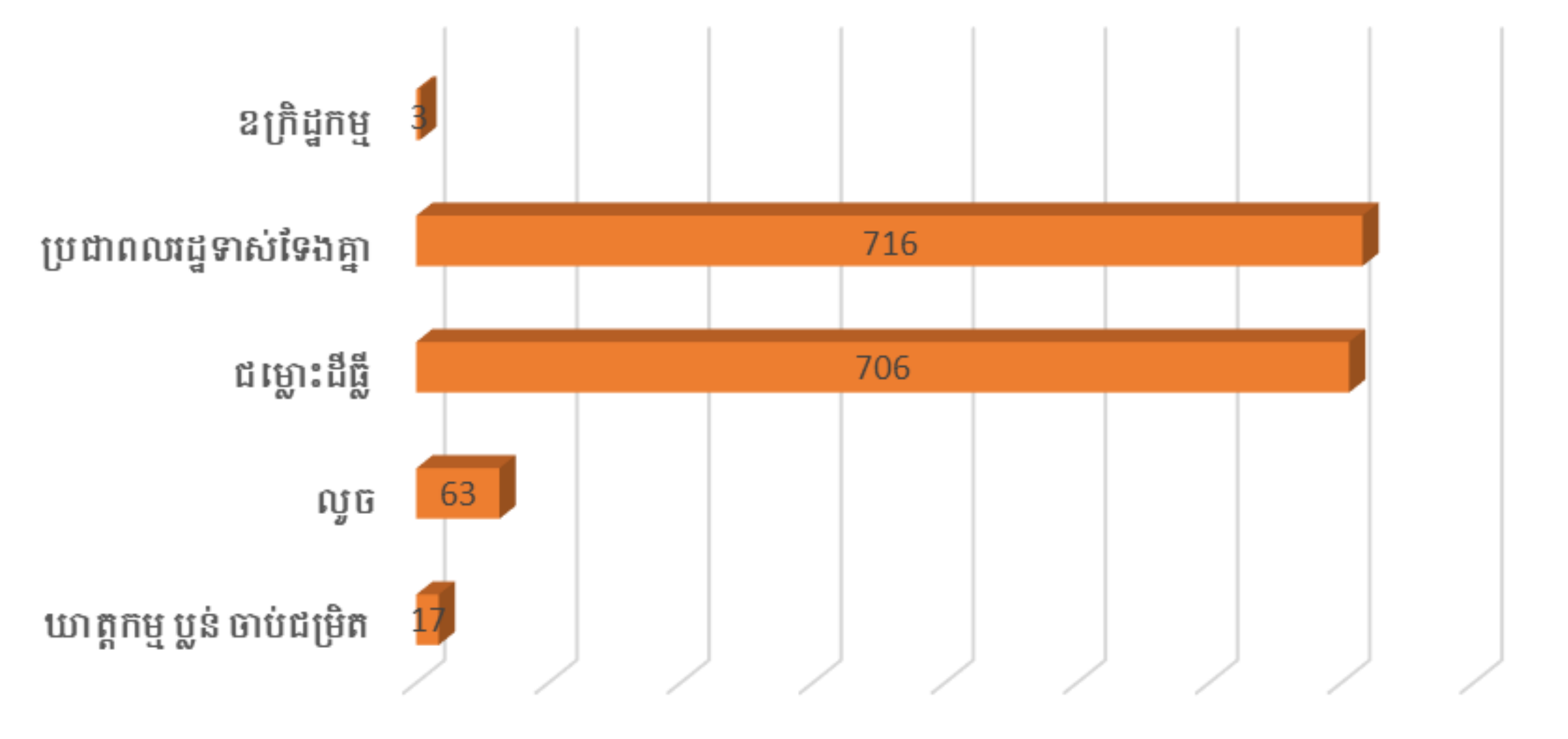

រូបភាពទី(២៩) បានបង្ហាញថា នៅខេត្តស្វាយរៀងមានករណីអសន្តិសុខសង្គមកើតឡើងច្រើនជាងគេគឺ ប្រជាពលរដ្ឋទាស់ទែងគ្នាមានចំនួន ៧១៦ករណី បញ្ហាជម្លោះដីធ្លីឈរនៅលំដាប់ទី២គឺចំនួន ៧០៦ករណី ហើយការលួចមានចំនួន ៦៣ករណី បន្ទាប់មកក៏មានអំពើឃាតកម្ម/ប្លន់/ចាប់ជម្រិតចំនួន ១៧ករណី ផងដែរ និងចុងក្រោយគេគឺបញ្ហាឧក្រិដកម្មមានតែចំនួន ០៣ករណីប៉ុណ្ណោះ។

ខ. ចំនួនភាគរយនៃករណីអសន្តិសុខសង្គមដែលបានដោះស្រាយ

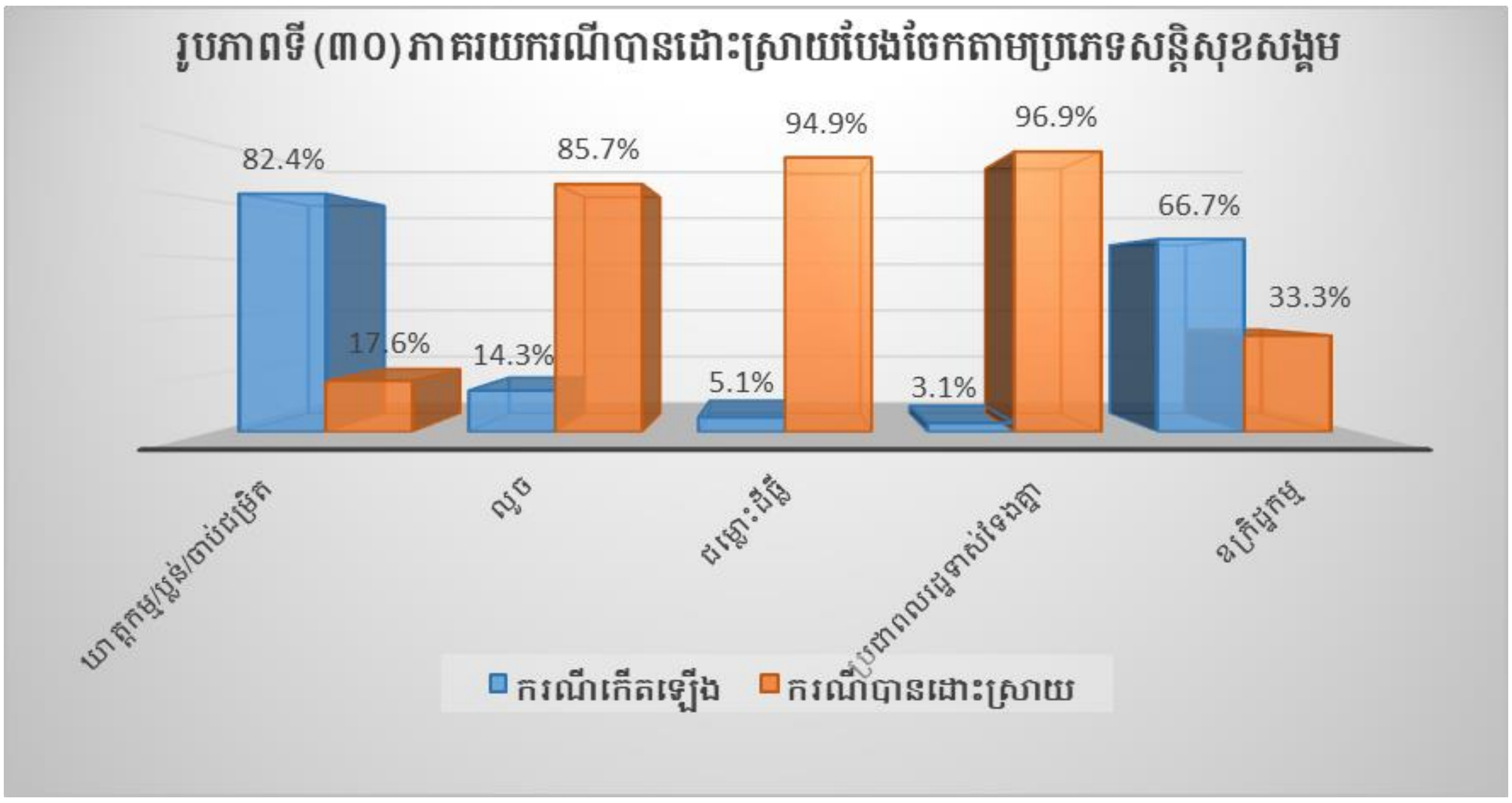

រូបភាពទី(៣០) បានបង្ហាញថា ក្នុងចំណោមករណីអសន្តិសុខដែលកើតមាននៅក្នុងខេត្តស្វាយរៀងគឺ ត្រូវបានដោះស្រាយដោយអាជ្ញាធរបានច្រើនករណីផងដែរ ក្នុងនោះករណីប្រជាពលរដ្ឋឈ្លោះទាស់ទែងគ្នាគឺបានដោះស្រាយស្ទើតែទាំងអស់គឺមានភាគរយ ៩៦,៩% គឺមានភាគរយតែ ៣,១% ប៉ុណ្ណោះដែលមិនទាន់បានដោះស្រាយ បន្ទាប់មកបញ្ហាជម្លោះដីធ្លីក៏ដោះស្រាយបានច្រើនគួរឲ្យកត់សម្គាល់ផងដែរគឺមានភាគរយរហូតដល់ទៅ ៩៤,៩% បន្ទាប់មកគឺករណីលួច ឈរនៅលំដាប់ទី៣គឺដោះស្រាយបាន ៨៥,៧% គឺនៅមានភាគរយតែ ១៤,៣% ដែលមិនទាន់បានដោះស្រាយ ចំណែកឯករណីឧក្រិដកម្មវិញគឺមានចំនួនតិចតួចណាស់ហើយក៏បានដោះខ្លះដែរគឺមានភាគរយ ៣៣,៣% ចុងក្រោយគេគឺ ករណីរឃាតកម្ម/ប្លន់/ចាប់ជម្រិត គឺបានដោះស្រាយមានចំនួនភាគរយតែ ១៧,៦% ប៉ុណ្ណោះ គឺនៅសល់ភាគរយរហូតដល់ ៨២,៤% ដែលមិនទាន់ត្រូវបានដោះស្រាយ។

គ. អំពើហិង្សាក្នុងគ្រួសារ និងគ្រឿងញៀន

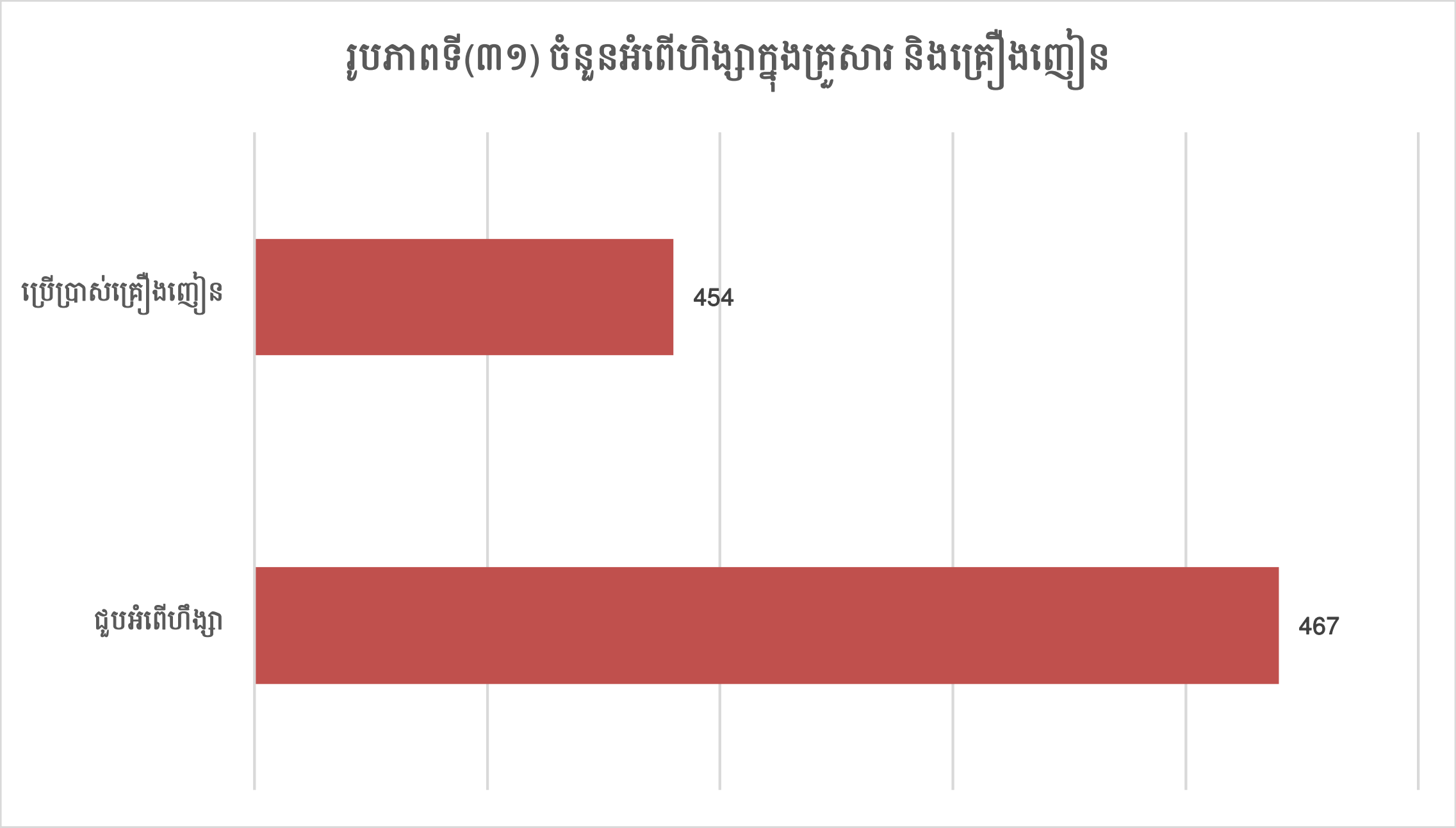

រូបភាពទី(៣១) ក្នុងចំណោមគ្រួសារសរុប (១៥៨,២១៥គ្រួសារ) ដែលរស់នៅ**ខេត្តស្វាយរៀង** មានគ្រួសារចំនួន ៩២១គ្រួសារដែលបានទទួលរងនូវអំពើហឹង្សាក្នុងគ្រួសារ និងគ្រឿងញៀន ក្នុងនោះគ្រួសារចំនួន ៤៦៧គ្រួសារ បានជួបអំពើហិង្សាក្នុងគ្រួសារ និង ៤៥៤គ្រួសារប្រើប្រាស់គ្រឿងញៀន។

ឃ. ស្ត្រីរងគ្រោះដោយការចាប់រំលោភ និងជួញដូរ

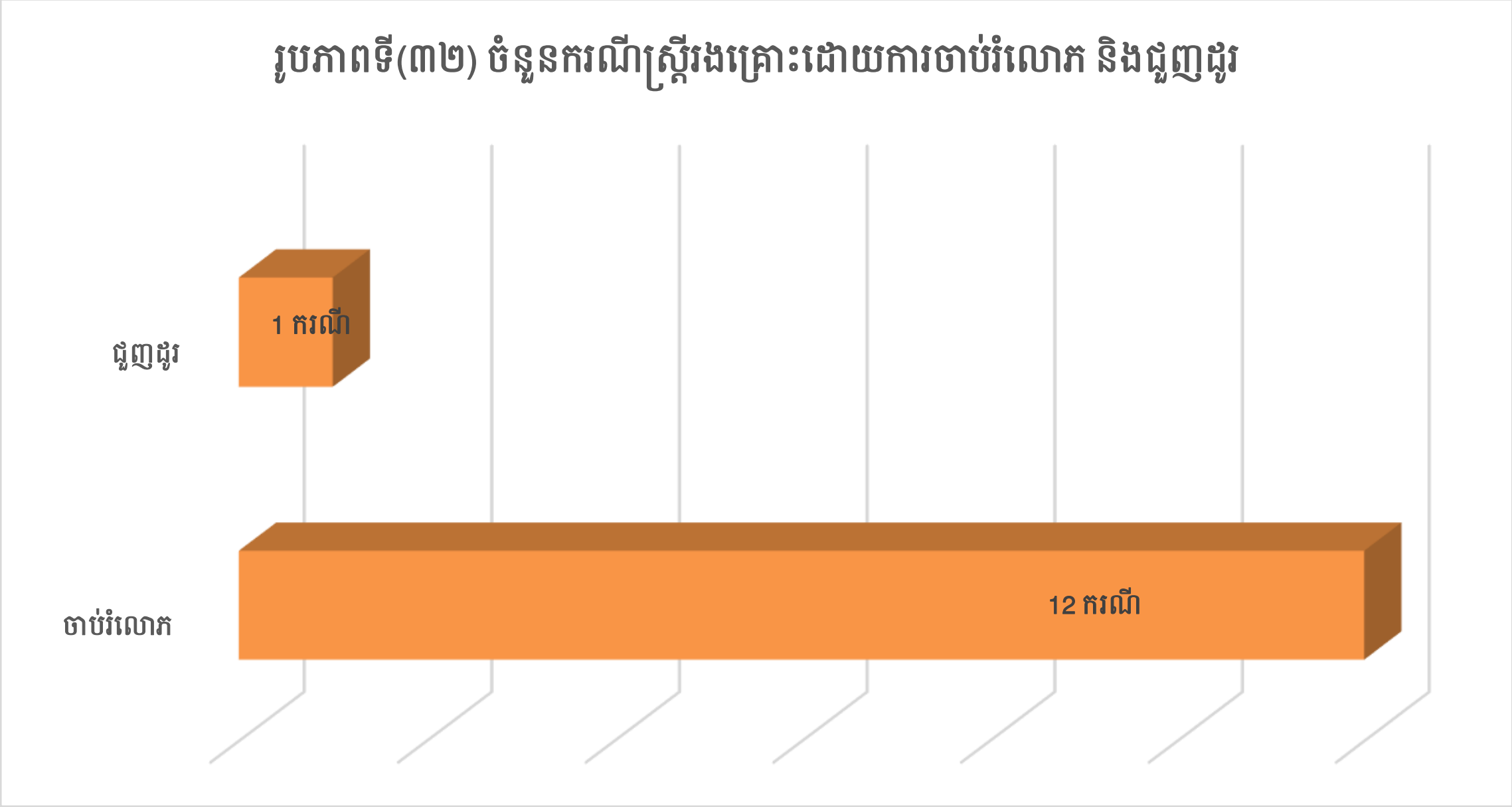

រូបភាពទី(៣២) បង្ហាញថា ក្នុងចំណោមប្រជាជនជាស្ត្រីទាំងអស់ដែលរស់នៅខេត្តស្វាយរៀងគឺមានករណីស្ត្រីរងគ្រោះដោយសារការរំលោភបំពានផ្លូវភេទ និងការជួញដូរចំនួន ១៣នាក់ ក្នុងនោះភាគច្រើនបំផុតគឺរងគ្រោះដោយសារការរំលោភបំពានផ្លូវភេទរហូតដល់ទៅ ១២នាក់ ចំណែកឯការជួញដូរផ្លូវភេទមានតែ ១នាក់ ប៉ុណ្ណោះ។

ឃ. ស្ត្រីរងគ្រោះដោយការចាប់រំលោភ បែងចែកជាក្រុមអាយុ

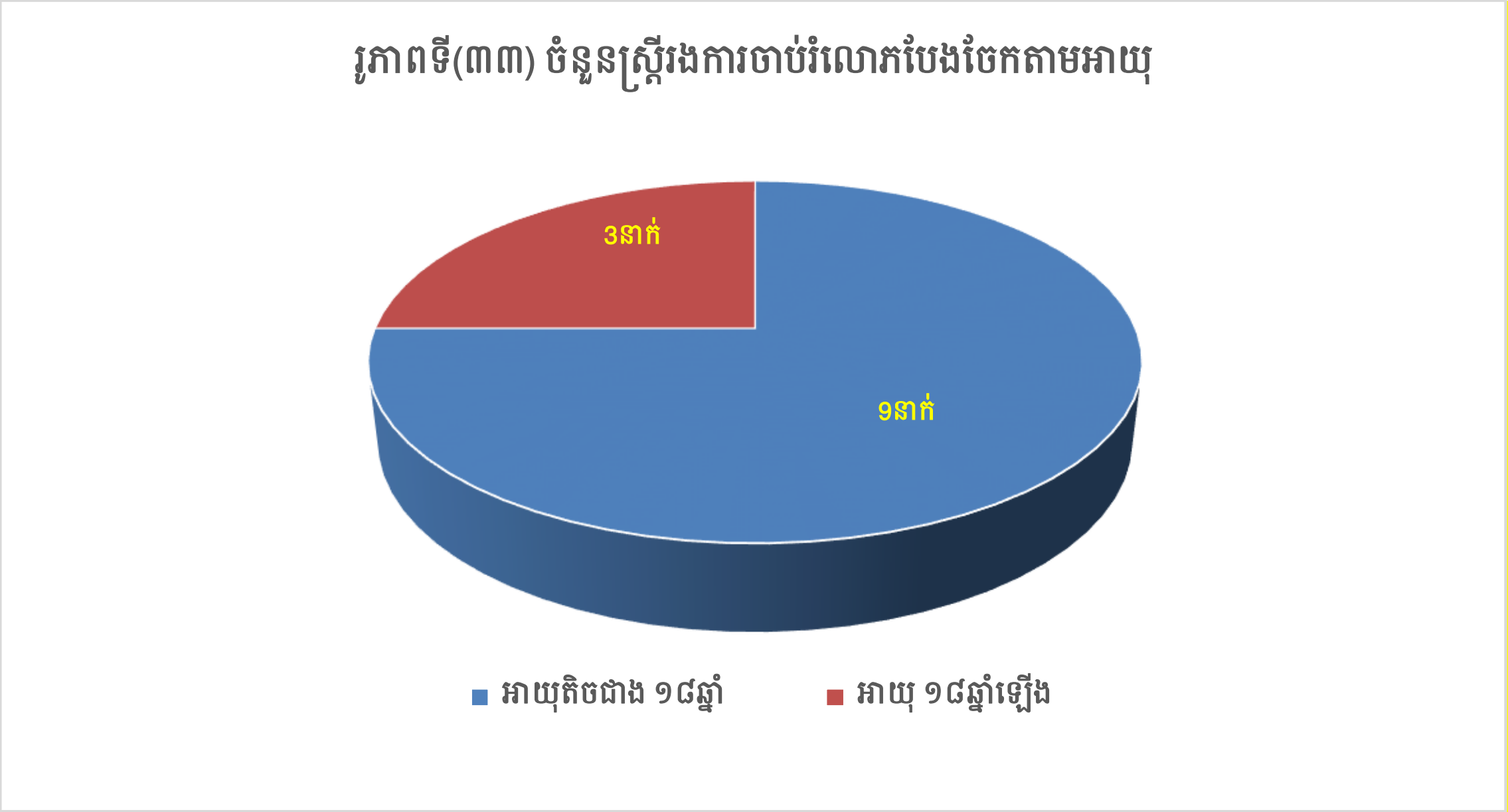

រូបភាពទី(៣៣) បង្ហាញថា ក្នុងចំណោមស្ត្រីដែលទទួលរងការចាប់រំលោភនៅខេត្តស្វាយរៀងគឺភាគច្រើនជាស្ត្រីដែលមានអាយុតិចជាង១៨ឆ្នាំ គឺមាន ៩នាក់ ក្នុងចំណោម ១២នាក់ ចំណែកស្ត្រីរងគ្រោះដោយការចាប់រំលោភអាយុលើសពី១៨ឆ្នាំ មានតែ ៣នាក់ប៉ុណ្ណោះក្នុងចំណោម ១២នាក់នោះ។

២.៧.២. សេដ្ឋកិច្ចគ្រួសារ

នៅក្នុងប្រទេសកម្ពុជាយើងមានសកម្មភាពអាជីវកម្មជាច្រើនដែលប្រជាជនធ្វើសកម្មភាពដើម្បីរកស៊ីចិញ្ចឹមជីវិតដោយមិនរាប់ចូលសកម្មភាពកសិកម្ម។ ចំណោមសកម្មភាពអាជីវកម្មទាំងអស់នោះយើងបានជ្រើសរើសសកម្មភាពអាជីវកម្មសំខាន់ៗចំនួន១៨អាជីវកម្មដើម្បីយកមកបង្ហាញសម្រាប់ទិន្នន័យស្ថិតិថ្នាក់ក្រោមជាតិ។

ក. គ្រួសារដែលមានសកម្មភាពអជីវកម្មនៅខេត្តស្វាយរៀង

រូបភាពទី(៣៤) ភាគរយគ្រួសារដែលប្រកបអាជីវកម្ម

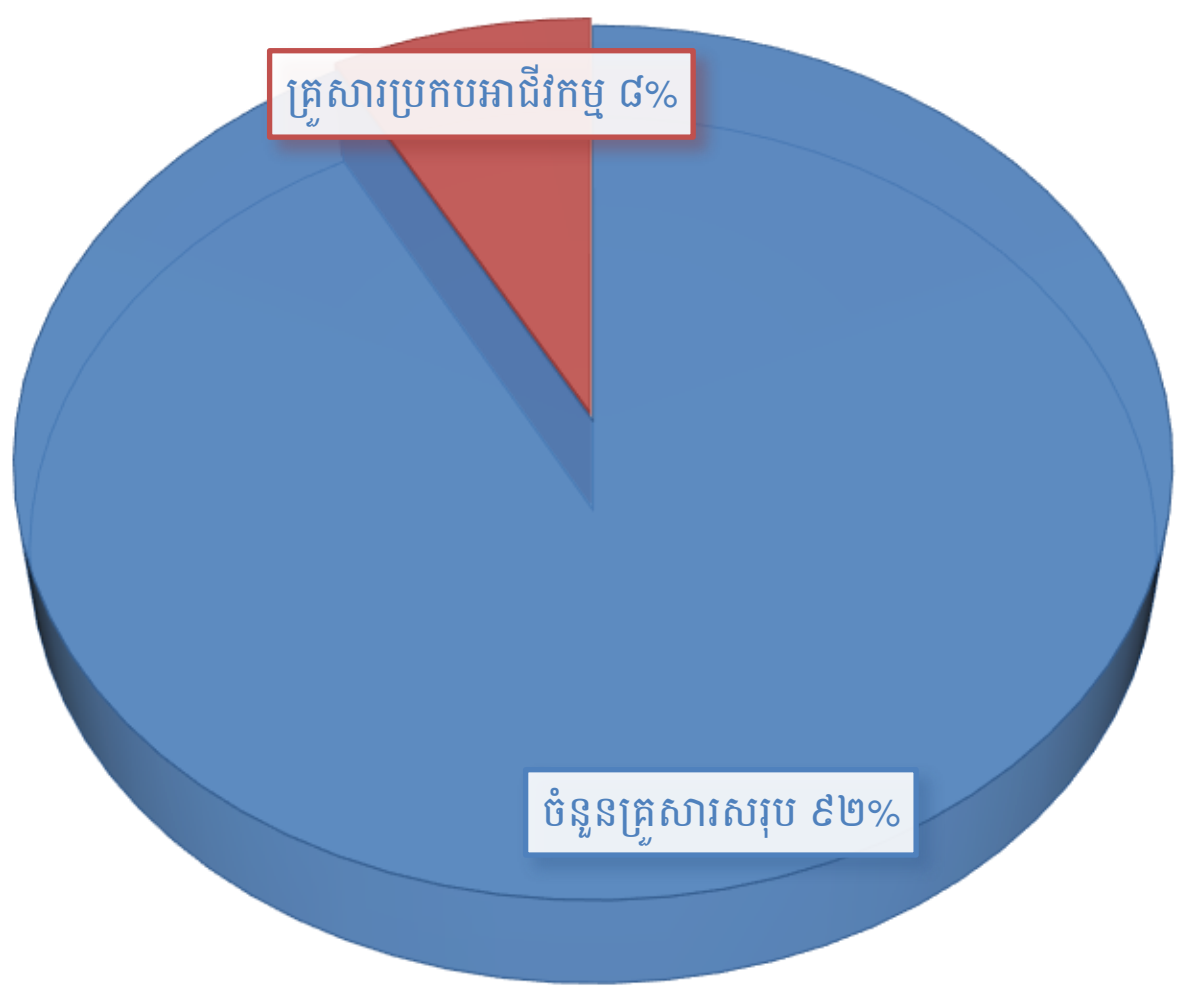

រូបភាពទី(៣៤) បង្ហាញថា ក្នុងចំណោមចំនួនគ្រួសារសរុបនៅក្នុងខេត្តស្វាយរៀងគឺមានគ្រួសារចំនួន ៨% ដែលបានប្រកបរបរអាជីវកម្ម និងមាន ៩២% ដែលមិនបានចូលរួមសកម្មភាពអាជីវកម្ម។

ខ. សកម្មភាពអជីវកម្មចម្បងរបស់គ្រួសារមានច្រើនជាង១០% ប្រៀបធៀបសរុបក្នុងខេត្ត

រូបភាពទី(៣៥) ចំនួនគ្រួសារដែលប្រកបអាជីវកម្មចម្បង

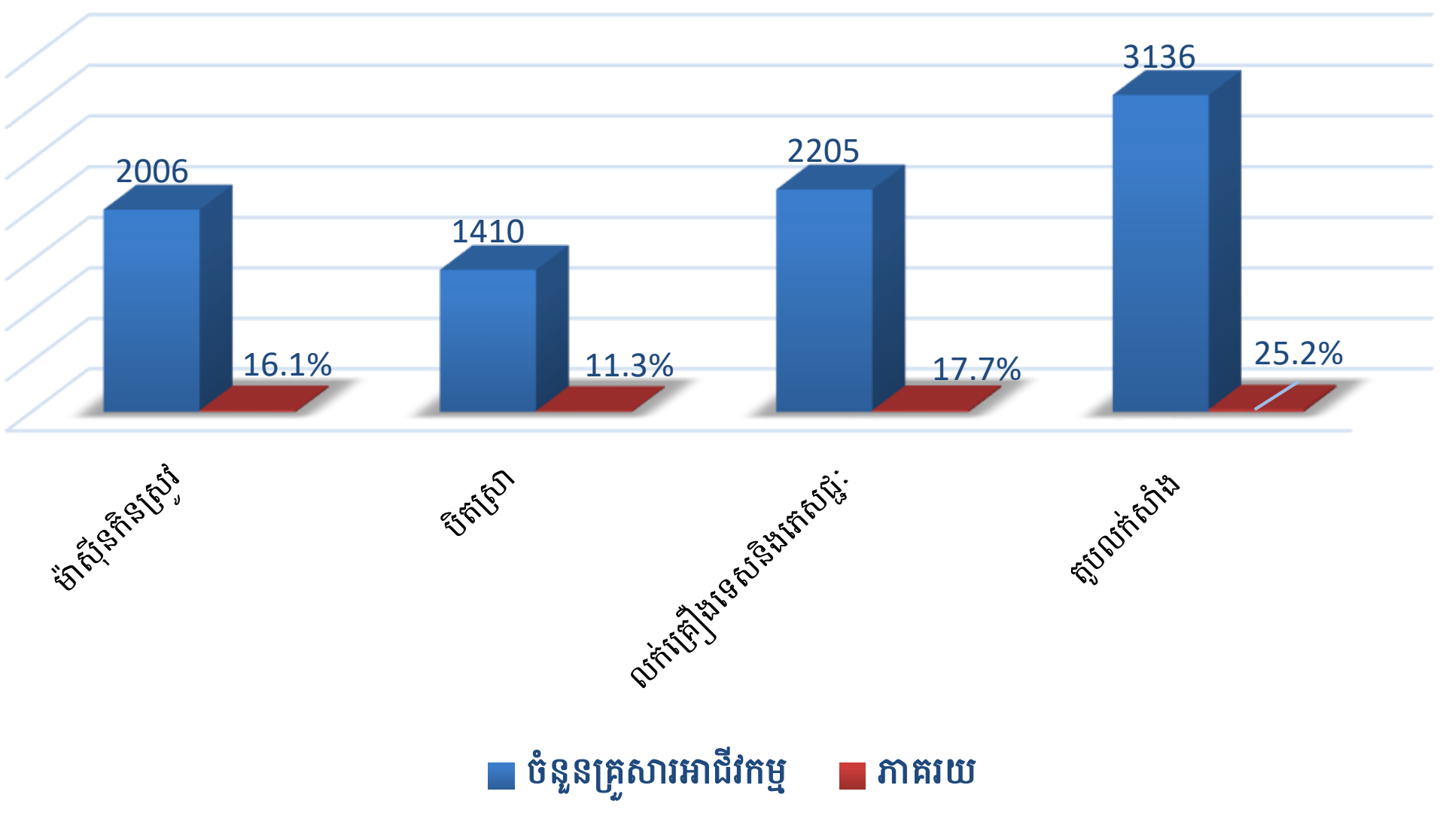

រូបភាពទី(៣៥) បង្ហាញថា នៅក្នុងខេត្តស្វាយរៀងមានគ្រួសារប្រកបរបរអាជីវកម្មជាតូបលក់សាំងតូចៗច្រើនជាងគេមានចំនួន៣១៣៦ ស្មើនឹង ២៥,២% បន្ទាប់មកគឺអាជីវកម្មលក់គ្រឿងទេសនិងភេសជ្ជៈមានចំនួន ២២០៥គ្រួសារ ស្មើនឹង ១៧,៧% ឈរនៅលំដាប់ទីបីមុខរបរអាជីវកម្មម៉ាស៊ីនកិនស្រូវ គឺមានចំនួន២០០៦គ្រួសារ ស្មើ ១៦,១% ចំណែកឯការប្រកបរបរអាជីវកម្មបិតស្រាក៏មានច្រើនគួរសមដែរគឺ ១៤១០គ្រួសារ ស្មើនឹង ១១,៣% ។

គ. ចំនួនគ្រួសារប្រកបអជីវកម្មចម្បងមានពី ២% ទៅ ១០% ប្រៀបធៀបសរុបក្នុងខេត្ត

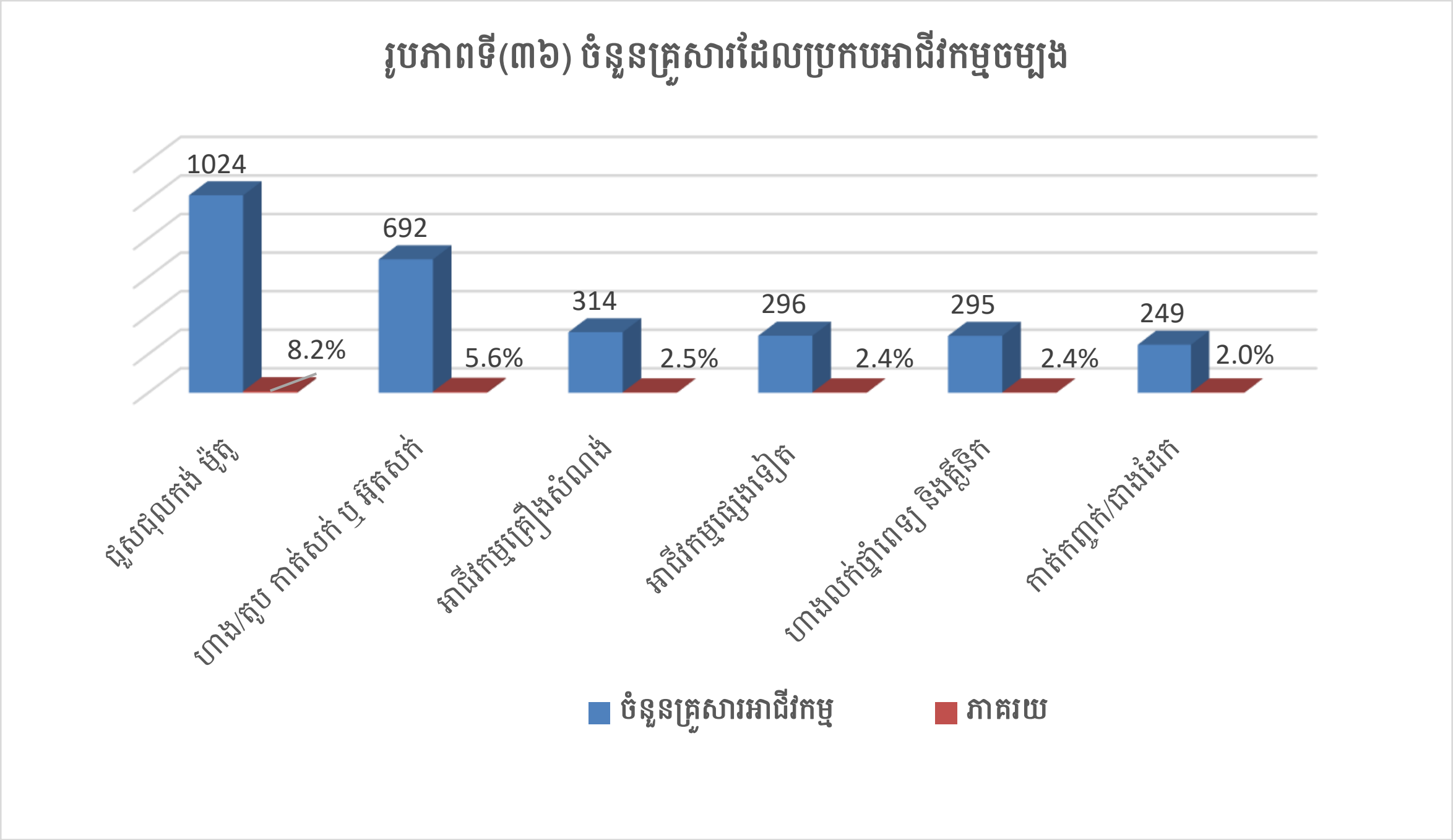

រូបភាពទី(៣៦) បង្ហាញថាគ្រួសារប្រកបរបរអាជីវកម្មជួសជុលម៉ូតូមានចំនួន១០២៤គ្រួសារ (៨,២%) អាជីវកម្មកាត់សក់ ឬអ៊ុតសក់មានចំនួន ១០២៤គ្រួសារ (៥,៦%) គ្រួសារប្រកបរបរអាជីវកម្មលក់គ្រឿងសំណង់មានចំនួន៣១៤គ្រួសារ (២,៥%) ចំណែកឯគ្រួសារប្រកបរបរអាជីវកម្មលក់ថ្នាំពេទ្យ និងផ្សេងៗ មានចំនួន២៩៥គ្រួសារ (២,៤%) និងគ្រួសារប្រកបរបរអាជីវកម្មកាត់កញ្ចក់និងជាងដែកមានចំនួន ២៤៩គ្រួសារ ស្មើនឹង២%។

ឃ. ចំនួនគ្រួសារប្រកបអាជីវកម្មចម្បងតិចជាង ២% ប្រៀបធៀបសរុបនៅទូទាំងខេត្ត

រូបភាពទី(៣៧) ចំនួនគ្រួសារដែលប្រកបអាជីវកម្មចម្បង

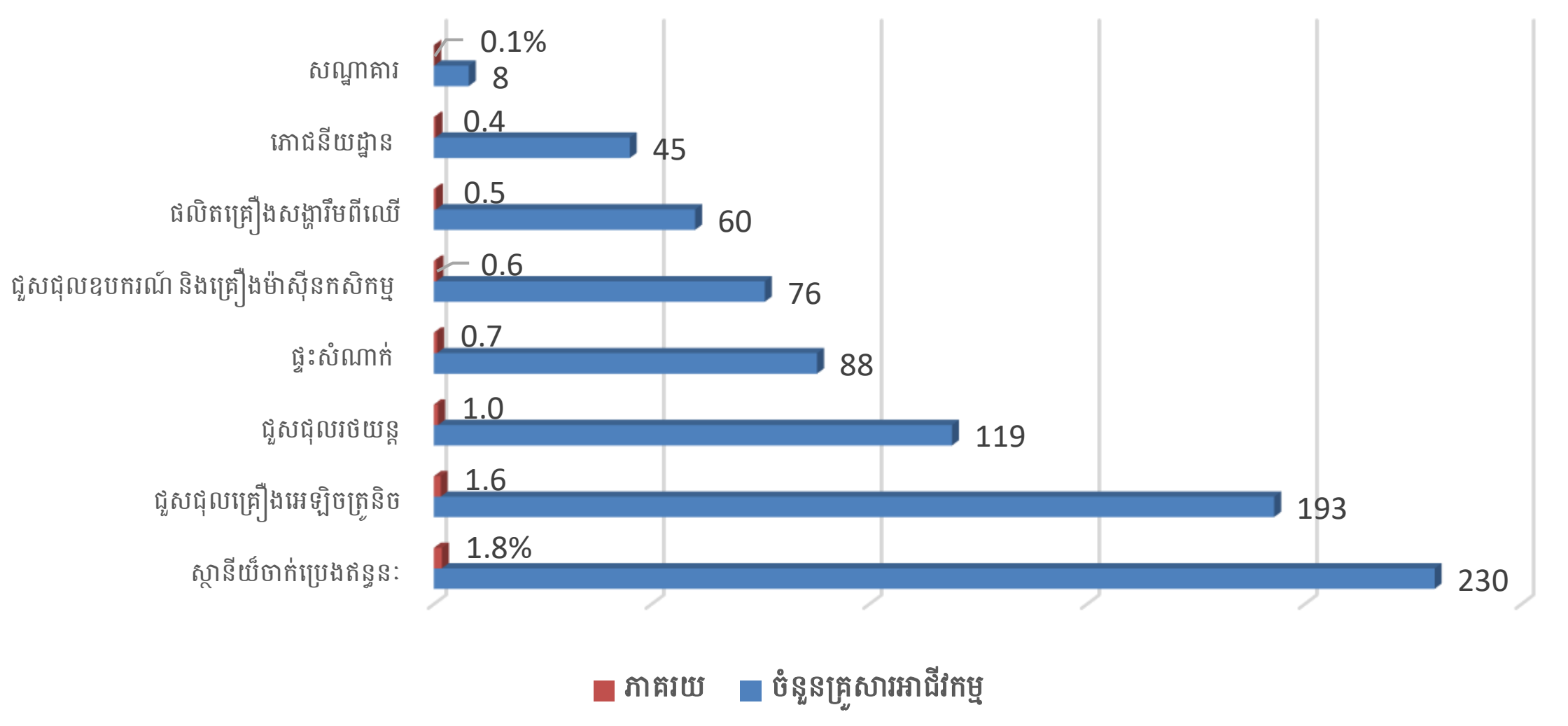

រូបភាពទី(៣៧) បង្ហាញថាគ្រួសារប្រកបរបរអាជីវកម្មជាស្ថានីយ៍ចាក់ប្រេងឥន្ធនៈមានចំនួន ២៣០គ្រួសារ (១,៨%) អាជីវកម្មជួសជុលគ្រឿងអេឡិចត្រូនិចមានចំនួន ១៩៣គ្រួសារ (១,៦%) គ្រួសារប្រកបរបរអាជីវកម្មជួសជុលរថយន្តមានចំនួន១១៩គ្រួសារ (១%) ចំណែកឯគ្រួសារប្រកបរបរអាជីវកម្មផ្ទះសំណាក់មានចំនួន ៨៨គ្រួសារ (០,៧%) គ្រួសារប្រកបរបរអាជីវកម្មជួសជុលឧបករណ៍ និងគ្រឿងម៉ាស៊ីនកសិកម្មមានចំនួន ៧៦គ្រួសារ (០,៦%) គ្រួសារប្រកបរបរអាជីវកម្មផលិតគ្រឿងសង្ហារឹម មាន ៦០គ្រួសារ (០,៥%) គ្រួសារប្រកបរបរអាជីវកម្មបើកភោជនីយដ្ឋានមានចំនួន ៤៥គ្រួសារ (០,៤%) និងចុងក្រោយគេគ្រួសារប្រកបរបរអាជីវកម្មបើកជាសណ្ឋាគាមានចំនួន ៨ គ្រួសារ ស្មើនឹង ០,១% គឺមានចំនួនតិចជាងគេបើប្រៀបធៀបទៅនឹងមុខរបរអាជីវកម្មចម្បងសរុបនៅក្នុងខេត្តស្វាយរៀង។

២.៨ វិស័យអប់រំ និងសេវាសង្គម

២.៨.១. ផ្នែកសិក្សាអប់រំ

នៅផ្នែកសិក្សាអប់រំក្នុងអត្ថបទនេះគឺសំដៅលើចំនួននិងចម្ងាយពីទីតាំងភូមិទៅកន្លែងផ្តល់សេវាអប់រំដល់ប្រជាពលរដ្ឋនៅទូទាំងខេត្តស្វាយរៀង។ មានសាលាមត្តេយ្យសិក្សាសហគមន៍ សាលា

មត្តេយ្យសិក្សា សាលាបឋមសិក្សា សាលាអនុវិទ្យាល័យ វិទ្យាល័យ និងសាកលវិទ្យាល័យរដ្ឋ (ទាំងរដ្ឋ និងឯកជន)។

ក. ចំនួនគ្រឹះស្ថានសិក្សា

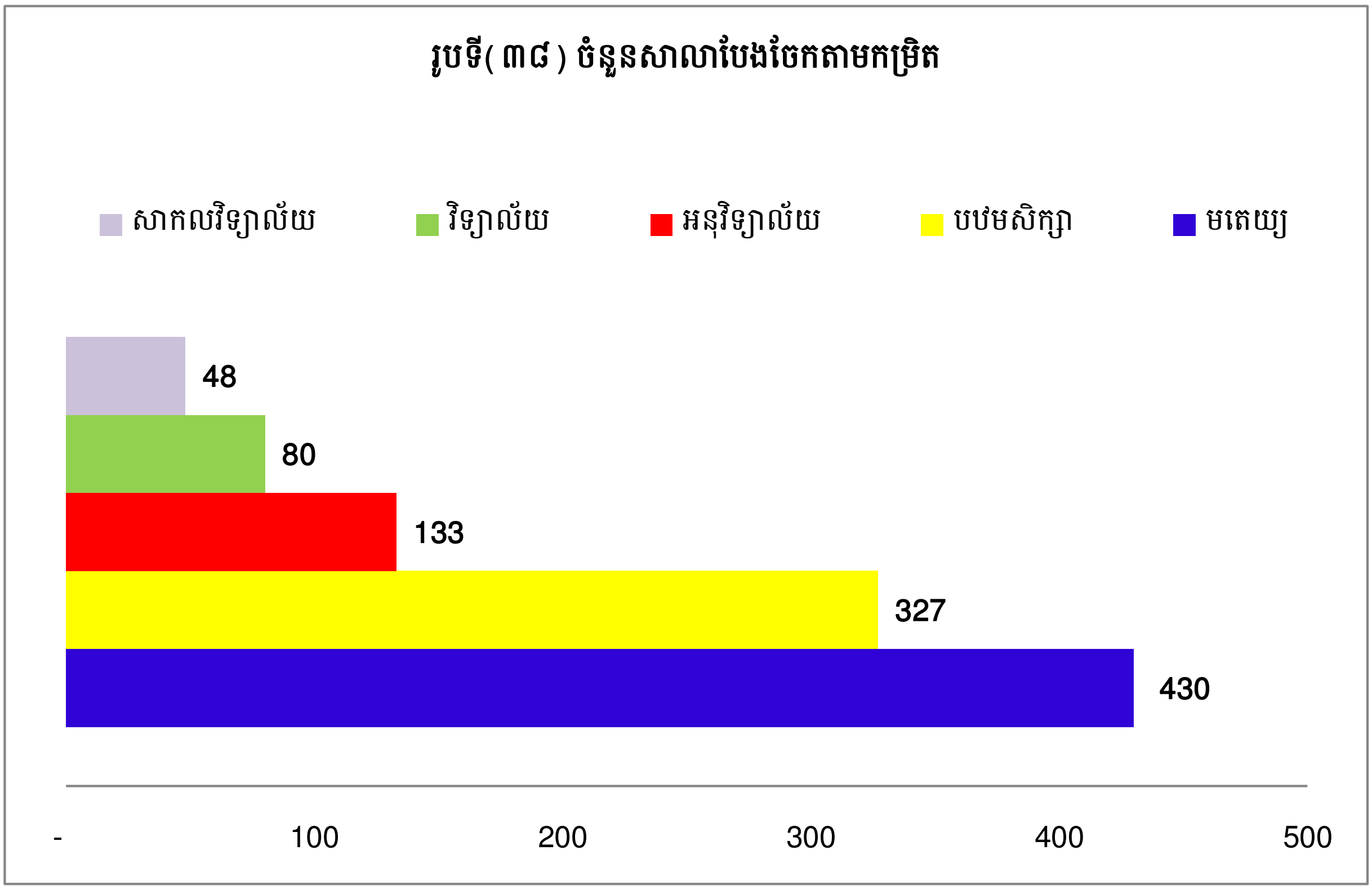

រូបភាពទី(៣៨) បានបង្ហាញពីចំនួនគ្រឹះស្ថានសិក្សាតាមកម្រិតលំដាប់លំដោយ ចាប់ពីមត្តេយ្យសិក្សារហូតដល់សាកលវិទ្យាល័យរបស់រដ្ឋនិងឯកជននៅទូទាំង **ខេត្តស្វាយរៀង** មានមត្តេយ្យសិក្សាចំនួន ៤៣០កន្លែង និងមានបឋមសិក្សាចំនួន ៣២៧កន្លែង ហើយមានអនុវិទ្យាល័យចំនួន ១៣៣កន្លែង និងមានវិទ្យាល័យចំនួន ៨០កន្លែង ហើយនៅខេត្តស្វាយរៀងមានសាកលវិទ្យាល័យចំនួន ៤៨កន្លែងផងដែរ។

ខ.ចំនួនគ្រឹះស្ថានសិក្សា(មត្តេយ្យសិក្សានិងបឋមសិក្សា)តាមវិស័យរដ្ឋ ឯកជន និងសហគមន៍

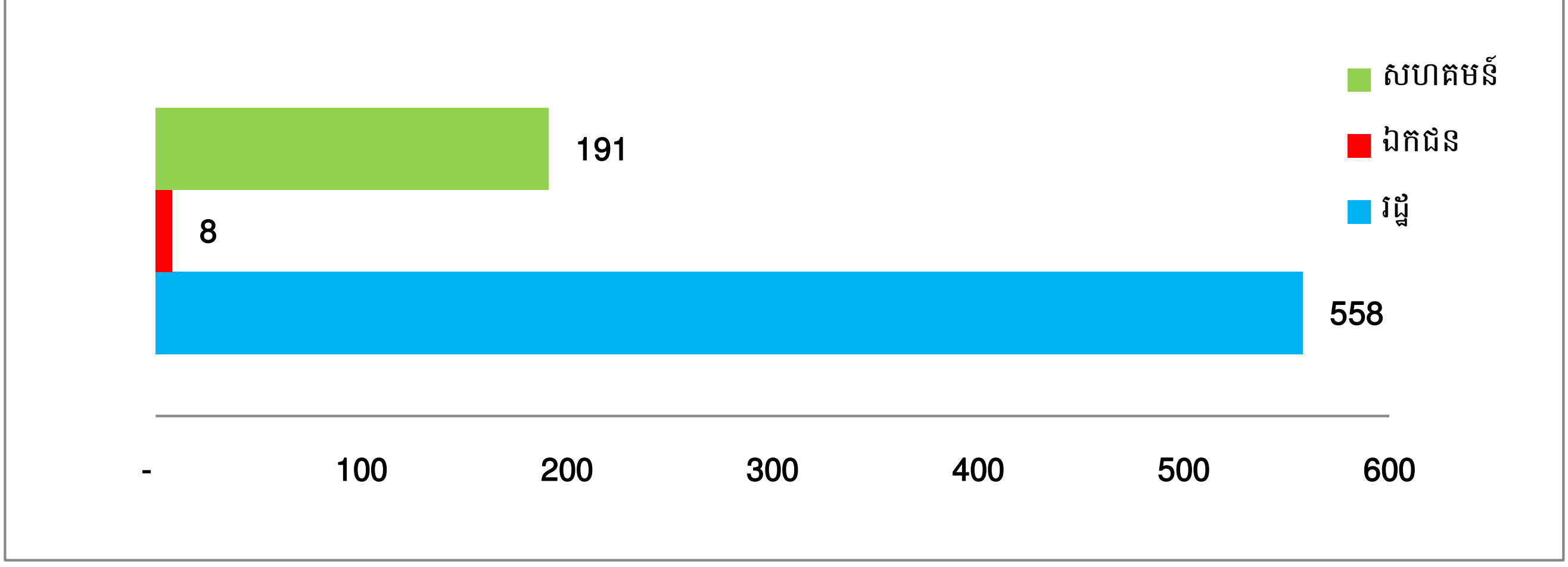

រូបទី(៣៩) ចំនួនសាលាមត្តេយ្យសិក្សា និងបឋមសិក្សា

រូបភាពទី(៣៩) បានបង្ហាញពីចំនួនគ្រឹះស្ថានសិក្សាទៅតាមវិស័យនីមួយៗរបស់រដ្ឋ ឯកជន និងសហគមន៍នៅទូទាំង **ខេត្តស្វាយរៀង** មានគ្រឹះស្ថានសិក្សារបស់រដ្ឋចំនួន ៥៥៨កន្លែង និងមានគ្រឹះស្ថានសិក្សារបស់ឯកជនចំនួន ០៨កន្លែង ហើយក៏មានគ្រឹះស្ថានសិក្សារបស់សហគមន៍ ចំនួន ១៩១កន្លែងផងដែរ(សូមបញ្ជាក់ថាគ្រឹះស្ថានសិក្សារបស់សហគមន៍គឺមានត្រឹមតែកម្រិតមត្តេយ្យសិក្សាសហគមន៍ទេ) ។

គ. ចំនួនគ្រឹះស្ថានសិក្សា(អនុវិទ្យាល័យ វិទ្យាល័យ និងខ្ពស់ជាង) តាមវិស័យ រដ្ឋ និងឯកជន

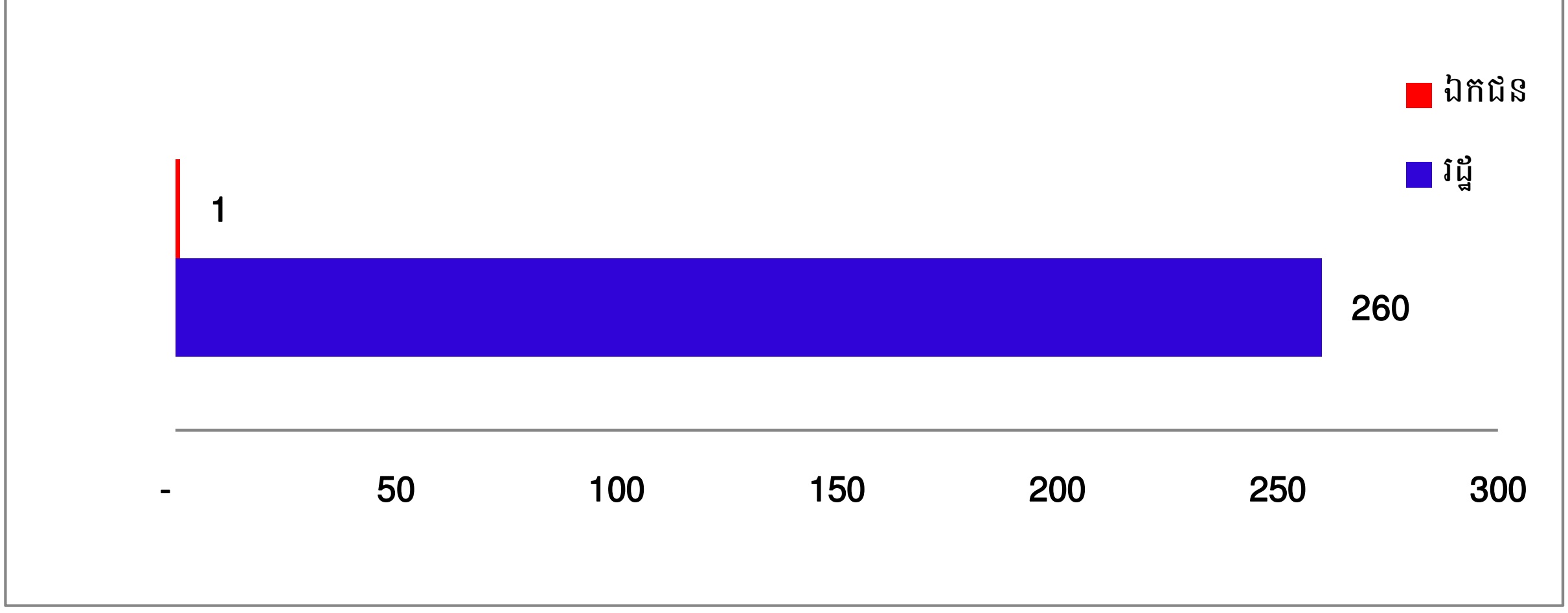

រូបទី(៤០) ចំនួនសាលាអនុវិទ្យាល័យវិទ្យាល័យ និងខ្ពស់ជាង

រូបភាពទី(៤០) បានបង្ហាញពីចំនួនគ្រឹះស្ថានសិក្សាតាមវិស័យរបស់រដ្ឋនិងឯកជននៅទូទាំង **ខេត្តស្វាយរៀង** មានចំនួនគ្រឹះស្ថានសិក្សា(អនុវិទ្យាល័យ វិទ្យាល័យ និងខ្ពស់ជាង)របស់រដ្ឋចំនួន ២៦០កន្លែង និងមានចំនួនគ្រឹះស្ថានសិក្សារបស់ឯកជនចំនួន ០១កន្លែងផងដែរ។

២.៩. ការស្ថាបនាផ្លូវគមនាគមន៍

នៅក្នុងផ្នែកផ្លូវគមនាគមន៍ក្នុងអត្ថបទនេះគឺសំដៅលើទីតាំងដែលបានស្ថាបនាផ្លូវគមនាគមន៍ជូនដល់ប្រជាពលរដ្ឋនៅក្នុងខេត្តស្វាយរៀង។

រូបភាពទី(៤១) ប្រវែងផ្លូវថ្នល់ដែលបានស្ថាបនាតាមប្រភេទ (គិតជាគីឡូម៉ែត)

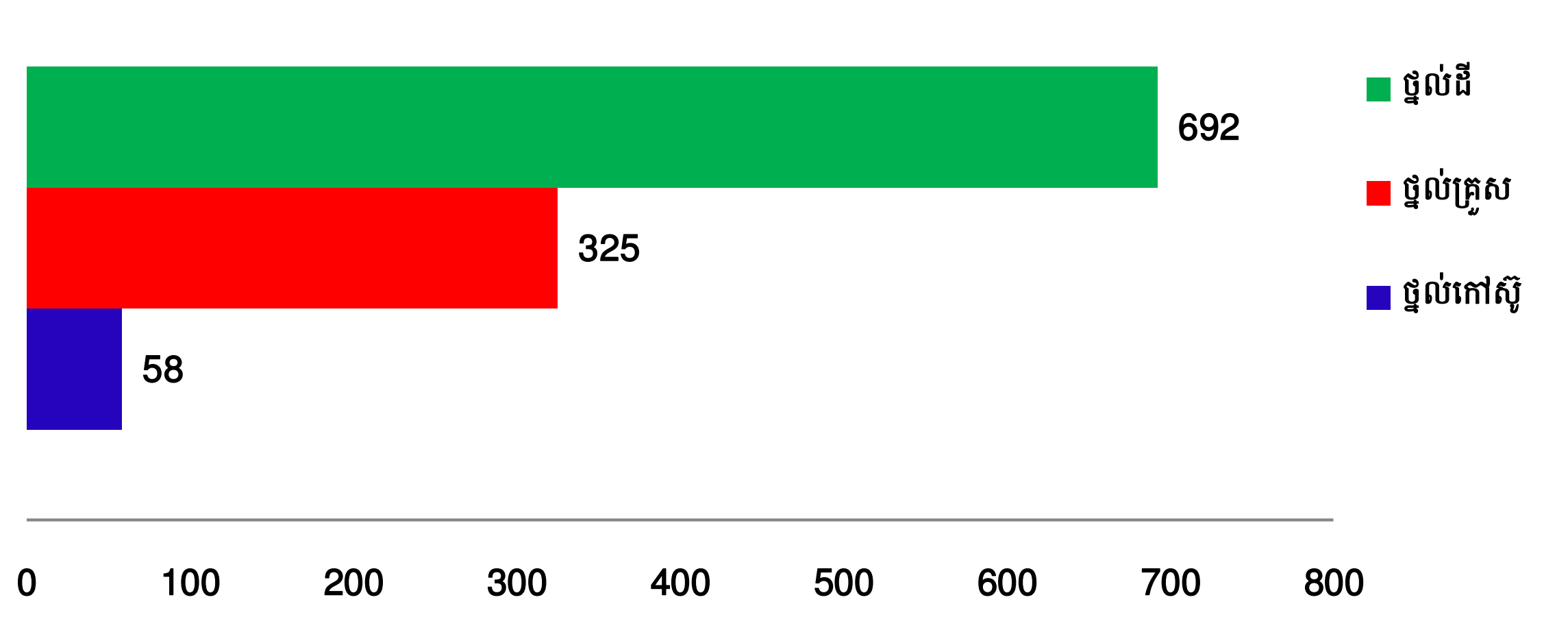

រូបភាពទី(៤១) បានបង្ហាញអំពីការស្ថាបនាផ្លូវថ្នល់នៅទូទាំង **ខេត្តស្វាយរៀង** បានស្ថាបនាផ្លូវថ្នល់ដីប្រវែង ៦៩២គីឡូម៉ែត្រ និងបានស្ថាបនាផ្លូវថ្នល់គ្រួសប្រវែង៣២៥គីឡូម៉ែត ហើយបានស្ថាបនាផ្លូវថ្នល់ក្រាលកៅស៊ូប្រវែង ៥៨គីឡូម៉ែត។

២.១០. សុខាភិបាល

២.១០.១. សេវាកម្មសុខភាព

នៅផ្នែកសុខាភិបាលក្នុងអត្ថបទនេះគឺសំដៅលើទីតាំងដែលបានផ្តល់សេវាផ្នែកសុខាភិបាល និងភាពទទួលបានសេវាកម្មសុខភាពរបស់ប្រជាពលរដ្ឋនៅក្នុង**ខេត្តស្វាយរៀង** ពីត្រីមាសទី០១ ឆ្នាំ ២០១៩ ដល់ ត្រីមាសទី០១ ឆ្នាំ២០២០ ។

ក. សេវាកម្មសុខភាព

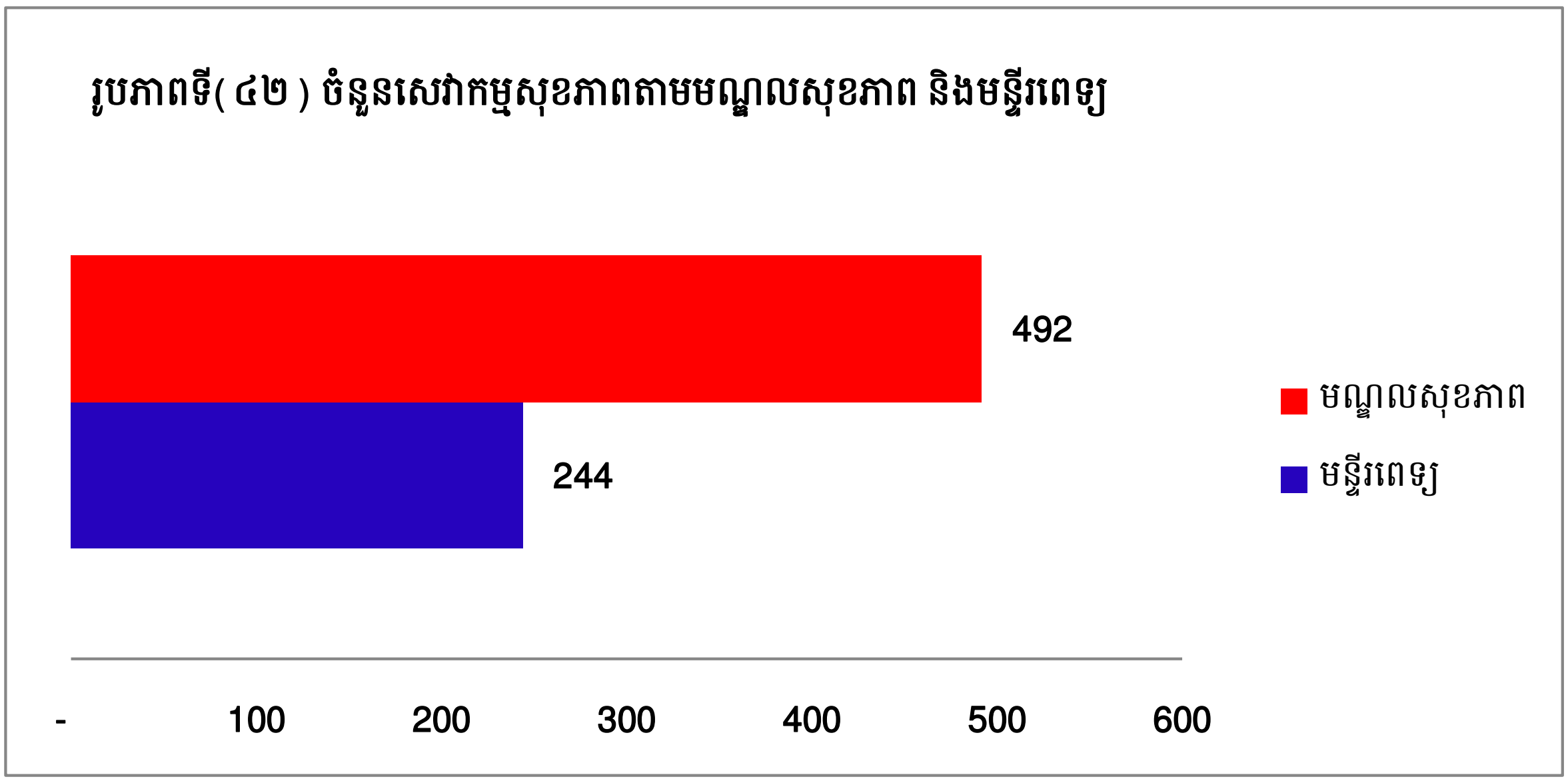

រូបភាពទី(៤២) បានបង្ហាញអំពីចំនួនសេវាកម្មសុខភាពដល់ប្រជាពលរដ្ឋដែលរស់នៅទូទាំង **ខេត្តស្វាយរៀង** មានសេវាកម្មសុខភាពចំនួន ៧៣៦កន្លែង ក្នុងនោះមានមន្ទីរពេទ្យចំនួន ២៤៤កន្លែង និងមណ្ឌលសុខភាពចំនួន ៤៩២កន្លែង។

ខ. បុគ្គលិកពេទ្យតាមកម្រិត

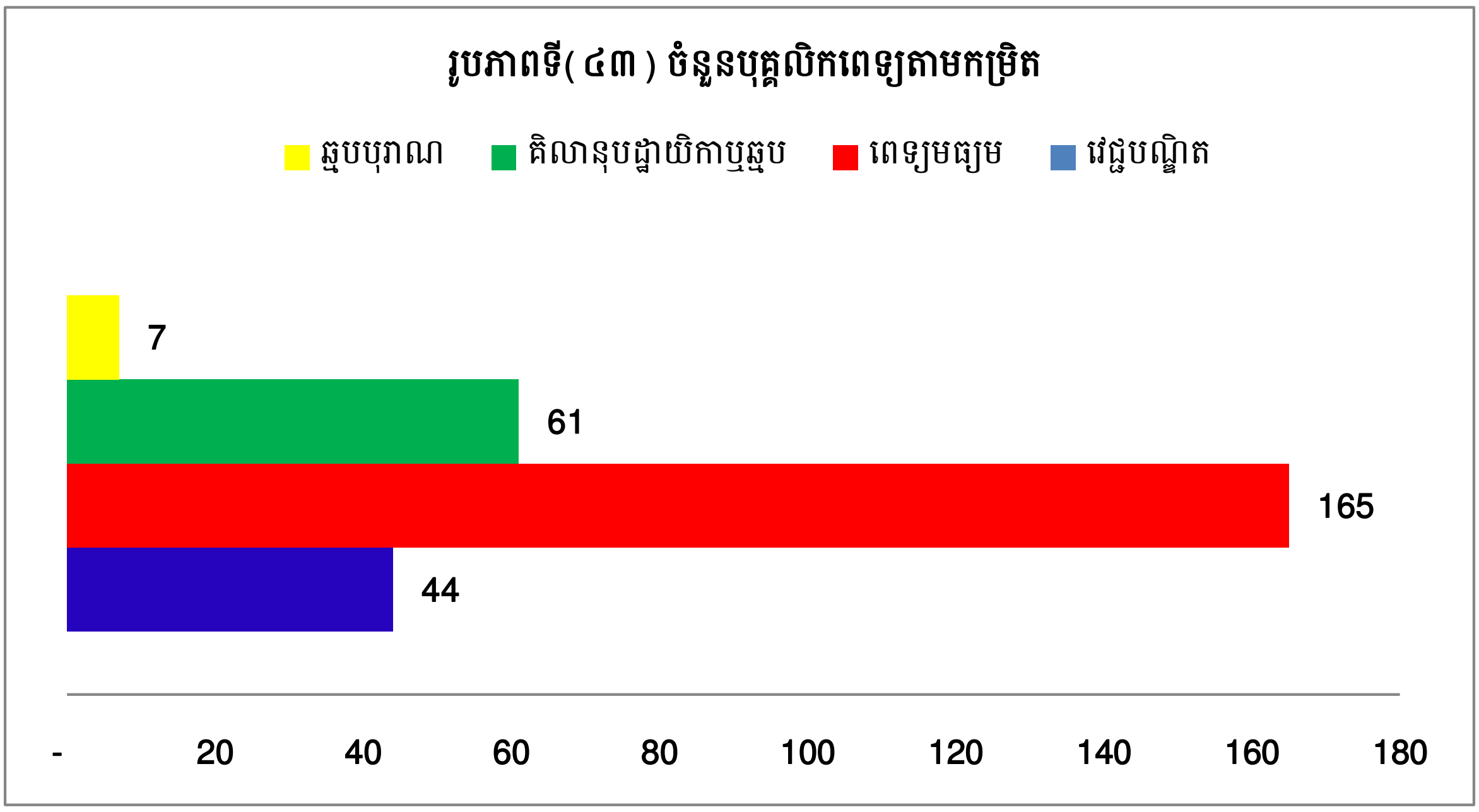

រូបភាពទី(៤៣) បានបង្ហាញអំពីចំនួនបុគ្គលិកពេទ្យតាមកម្រិតនៅទូទាំងខេត្តស្វាយរៀង មានបុគ្គលិកពេទ្យមធ្យមចំនួន ១៦៥នាក់ និងមានបុគ្គលិកគិលានុបដ្ឋាយិកាឬឆ្មបចំនួន ៦១នាក់ ហើយមានបុគ្គលិកវេជ្ជបណ្ឌិតចំនួន ៤៤នាក់ និងមានឆ្មបបុរាណ ០៩នាក់ ។

គ. ភាពទទួលបានសេវាកម្មសុខភាព

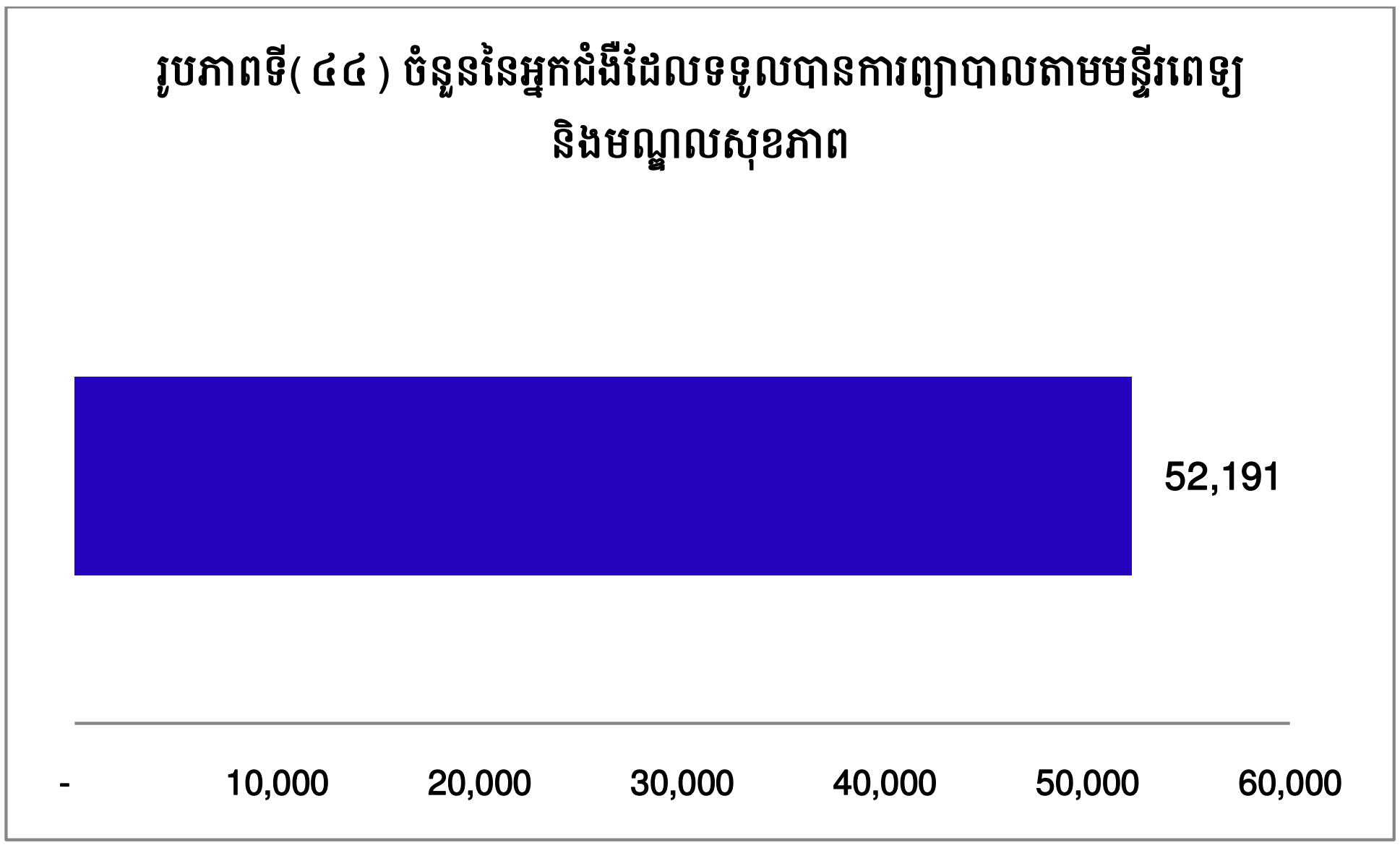

រូបភាពទី(៤៤) បានបង្ហាញពីចំនួនអ្នកជំងឺដែលមកទទួលសេវា និងការព្យាបាលតាមមន្ទីរពេទ្យ មណ្ឌលសុខភាព វេជ្ជបណ្ឌិត ពេទ្យមធ្យម គិលានុបដ្ឋាយិកាឬឆ្មប និងឆ្មបបុរាណនៅទូទាំង **ខេត្តស្វាយរៀង** មានចំនួន ៥២,១៩១នាក់ ។

២.១០.២. ប្រេវ៉ាឡង់ជំងឺសំខាន់ៗ

ក. ជម្ងឺគ្រុនចាញ់ និងជម្ងឺរបេង

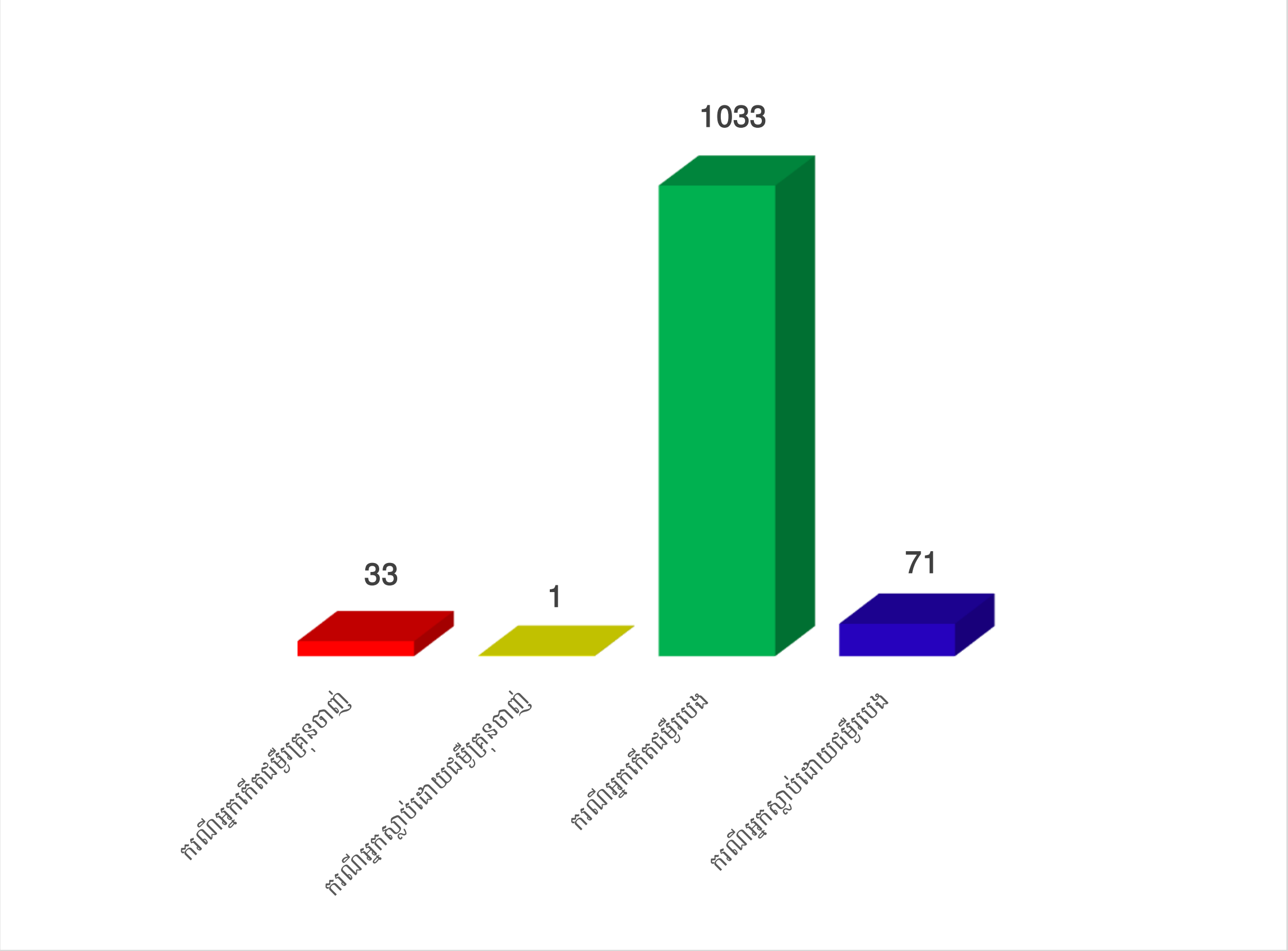

រូបភាពទី(៤៥) ករណីអ្នកកើតនិងស្លាប់ដោយជម្ងឺគ្រុនចាញ់និងជម្ងឺរបេង

រូបភាពទី(៤៥) បានបង្ហាញថា៖ **ខេត្តស្វាយរៀង** មានអ្នកកើតជំងឺគ្រុនចាញ់សរុបចំនួន ៣៤ នាក់ ក្នុងនោះមាន ០១នាក់ បានស្លាប់បាត់បង់ជីវិត ហើយមានអ្នកកើតជំងឺរបេងសរុបចំនួន ១១០៤ នាក់ ក្នុងនោះមាន ៧១នាក់ បានស្លាប់បាត់បង់ជីវិត។

ខ. អ្នកស្លាប់ដោយជំងឺគ្រុនចាញ់តាមភេទ

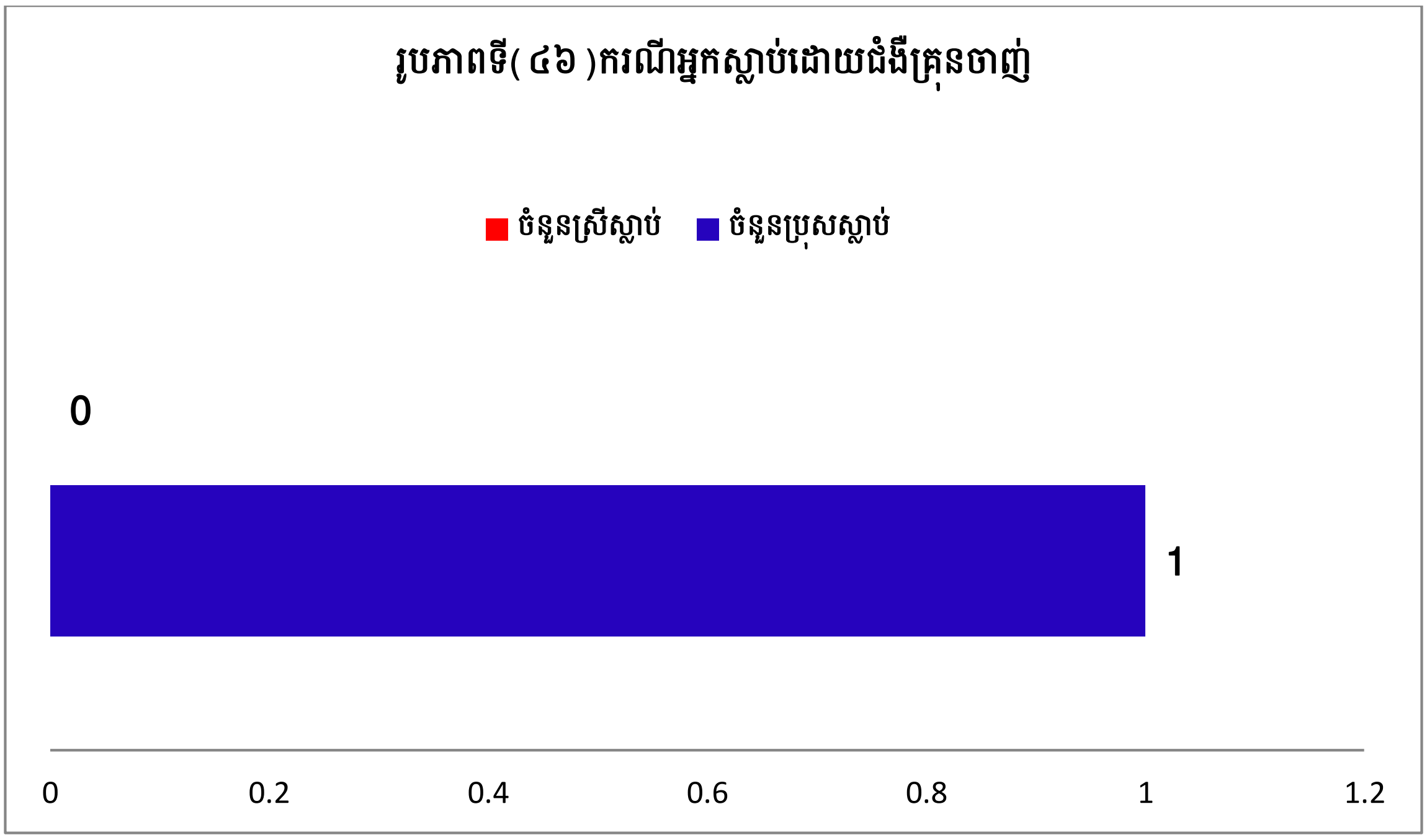

រូបភាពទី(៤៦) បានបង្ហាញថា៖ **ខេត្តស្វាយរៀង** មានអ្នកស្លាប់ដោយសារជម្ងឺគ្រុនចាញ់សរុបចំនួន ០១នាក់ ហើយមិនមានស្រ្តីស្លាប់ដោយសារជម្ងឺគ្រុនចាញ់ទេ។

គ. អ្នកស្លាប់ដោយជំងឺរបេងតាមភេទ

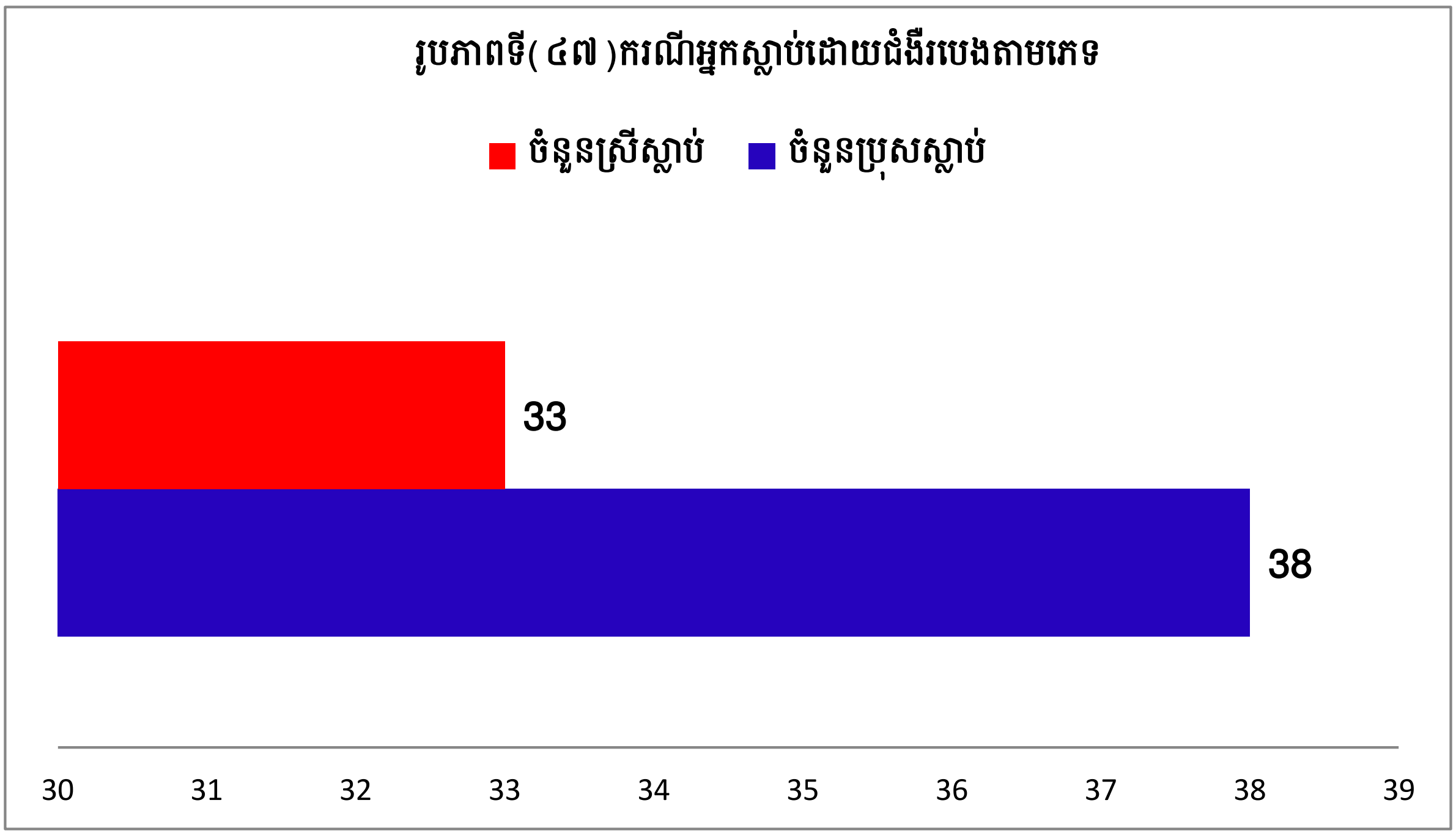

រូបភាពទី(៤៧) បានបង្ហាញថាៈ **ខេត្តស្វាយរៀង** មានអ្នកស្លាប់ដោយសារជំងឺរបេងតាមភេទសរុបចំនួន ៧១នាក់ ក្នុងនោះមានប្រុស ៣៨នាក់បានស្លាប់ដោយសារជម្ងឺរបេង ។

ឃ. អ្នកផ្ទុកមេរោគអេដស៍/ជម្ងឺអេដស៍

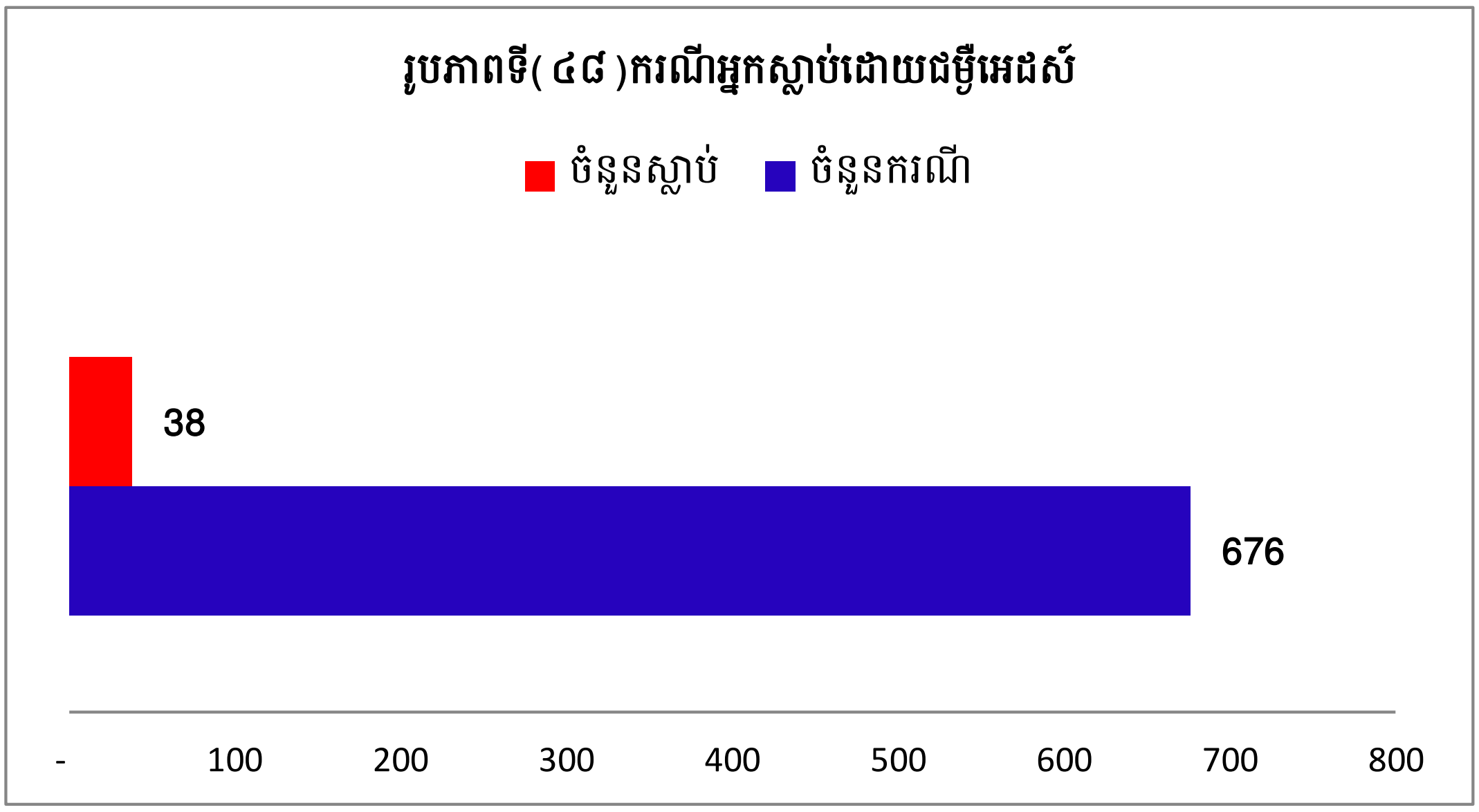

រូបភាពទី(៤៨) បានបង្ហាញថាៈ **ខេត្តស្វាយរៀង** មានអ្នកផ្ទុកមេរោគអេដស៍/ជម្ងឺអេដស៍សរុបចំនួន ៦៧៦នាក់ ក្នុងនោះមាន ៣៨នាក់ បានស្លាប់បាត់បង់ជីវិតដោយសារជម្ងឺអេដស៍។

ង. អ្នកស្លាប់ដោយជំងឺអេដស៍តាមភេទ

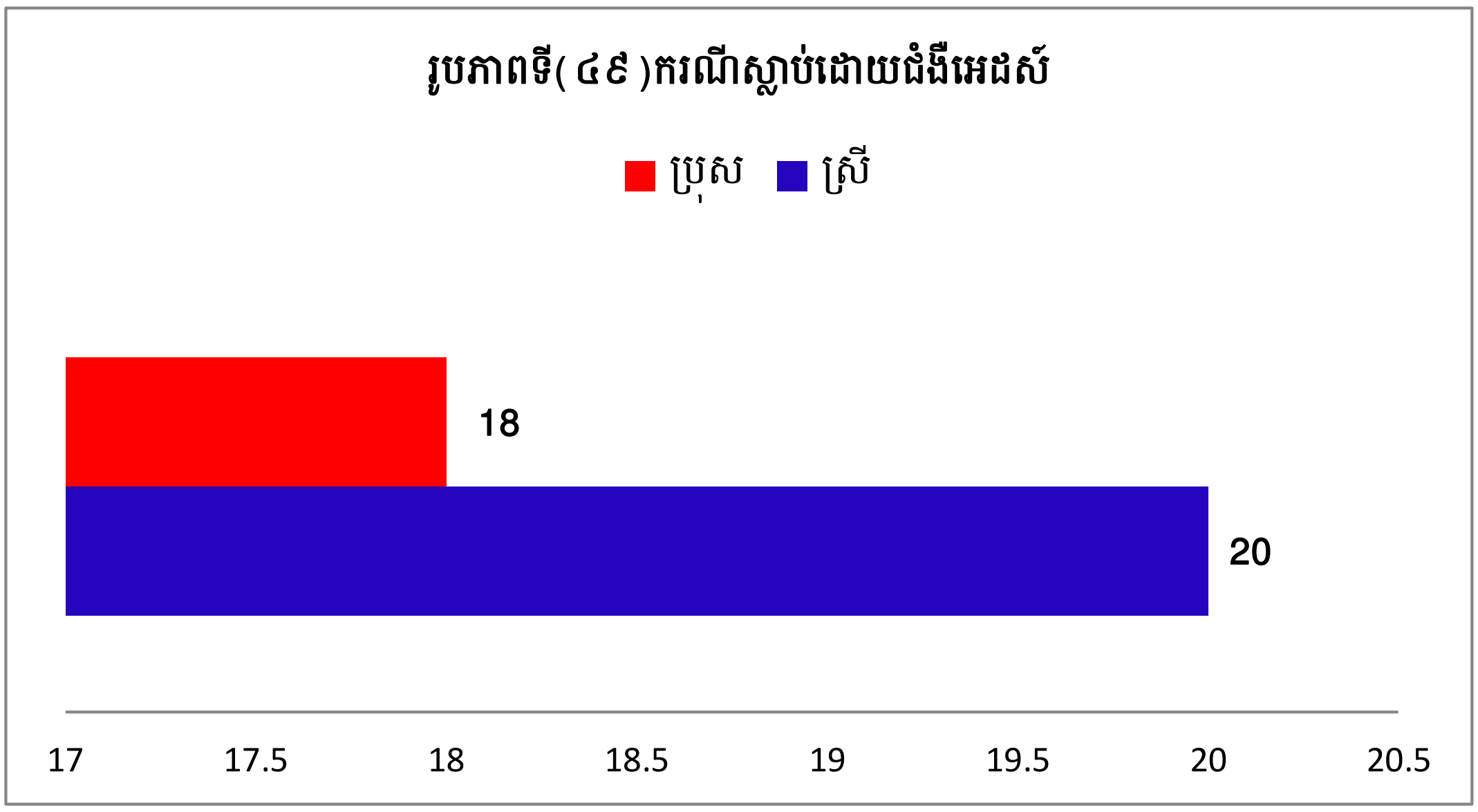

រូបភាពទី(៤៩) បានបង្ហាញថាៈ **ខេត្តស្វាយរៀង** មានអ្នកស្លាប់ដោយសារជំងឺអេដស៍សរុបចំនួន ៣៨នាក់ ក្នុងនោះមានស្ត្រីដែលស្លាប់ដោយសារជម្ងឺអេដស៍មានចំនួន ២០នាក់ ។

ច. អ្នកស្លាប់ដោយជំងឺអេដស៍តាមក្រុមអាយុ

រូបភាពទី(៥០)ចំនួនអ្នកស្លាប់ដោយជំងឺអេដស៍តាមក្រុមអាយុ

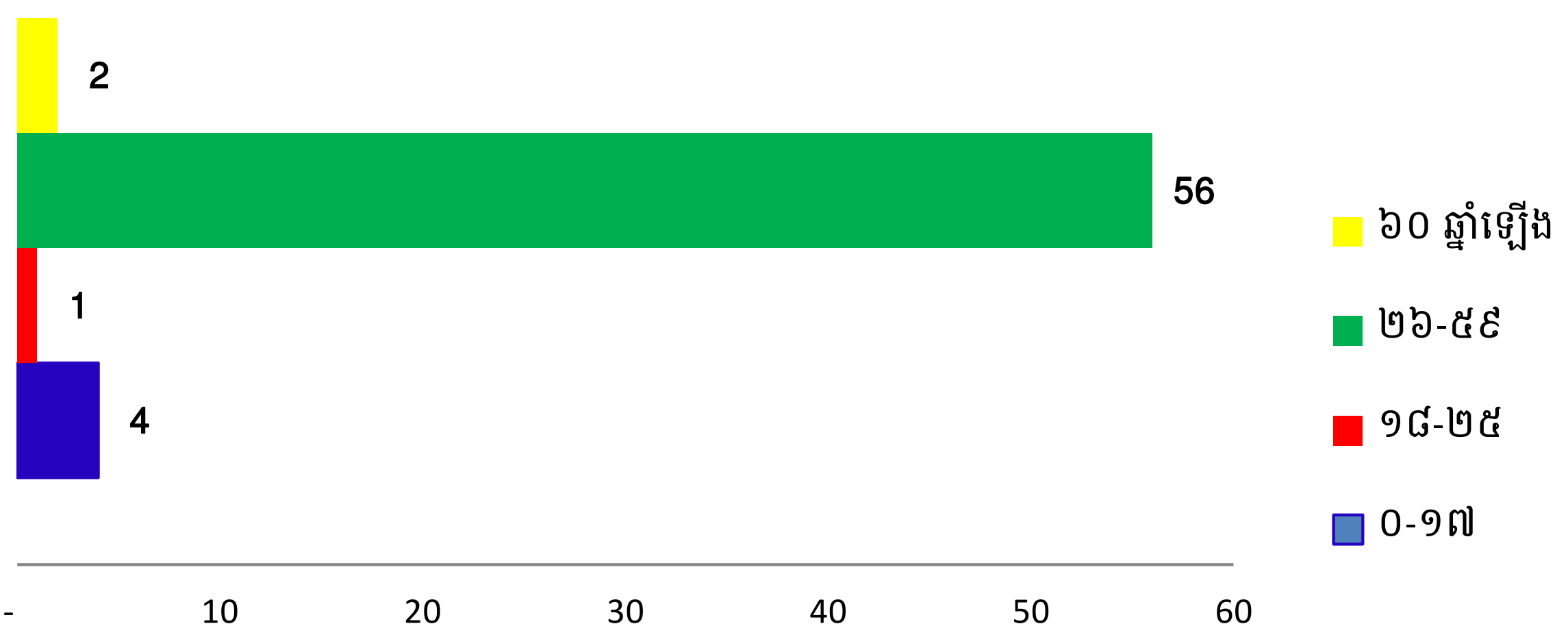

រូបភាពទី(៥០) បានបង្ហាញថា៖ **ខេត្តស្វាយរៀង** មានអ្នកស្លាប់ដោយសារជំងឺអេដស៍តាមក្រុមមានសរុបចំនួន ៦៣នាក់ ក្នុងនោះមានអាយុចាប់ពី(០-១៧ឆ្នាំ)មានចំនួន ០៤នាក់ អាយុចាប់ពី(១៨-២៥ឆ្នាំ)មានចំនួន ០១នាក់ អាយុចាប់ពី(២៦-៥៩ ឆ្នាំ)មាន៥៦នាក់ និងអាយុ(៦០ឆ្នាំឡើង) មានចំនួន ០២នាក់។

២.១០.៣. គ្រួសារផ្ទុកមេរោគអេដស៍ ឬជំងឺអេដស៍ និងកុមារកំព្រា

- **គ្រួសារផ្ទុកមេរោគអេដស៍ ឬជំងឺអេដស៍**
- **កុមារកំព្រាអាយុក្រោម ១៨ឆ្នាំ ដែលឪពុកម្តាយបានស្លាប់ដោយជំងឺអេដស៍**

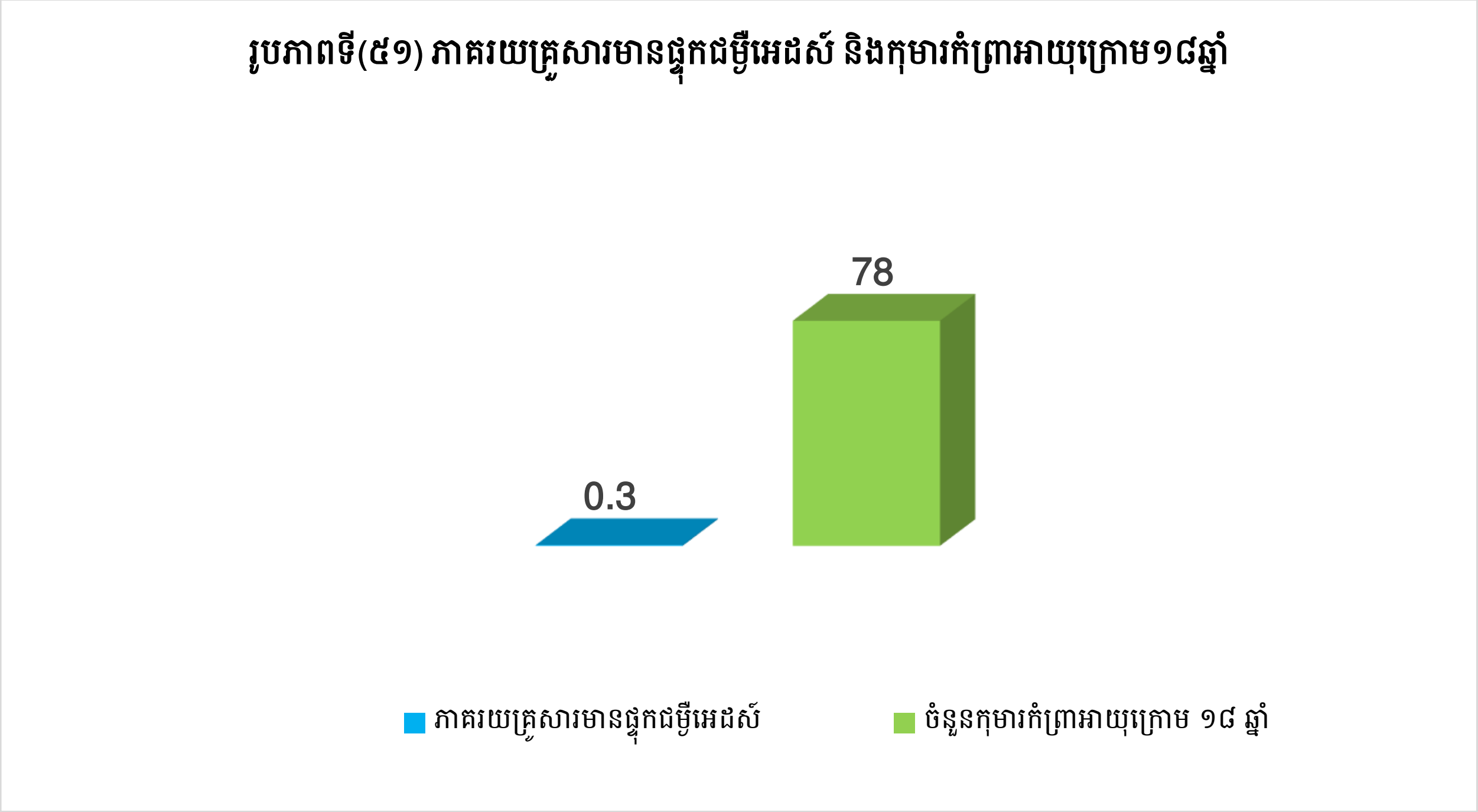

រូបភាពទី(៥១) បានបង្ហាញថា៖ **ខេត្តស្វាយរៀង** មានគ្រួសារដែលផ្ទុកមេរោគអេដស៍/ជំងឺអេដស៍សរុបចំនួន ០,៣% ហើយមានកុមារកំព្រាអាយុក្រោម១៨ឆ្នាំដែលឪពុកម្តាយបានស្លាប់ដោយជំងឺអេដស៍សរុបចំនួន ៧៨នាក់ ។

- **ស្ថានភាពកុមារកំព្រាអាយុក្រោម១៨ឆ្នាំ ដែលឪពុកម្តាយស្លាប់ដោយជំងឺអេដស៍**

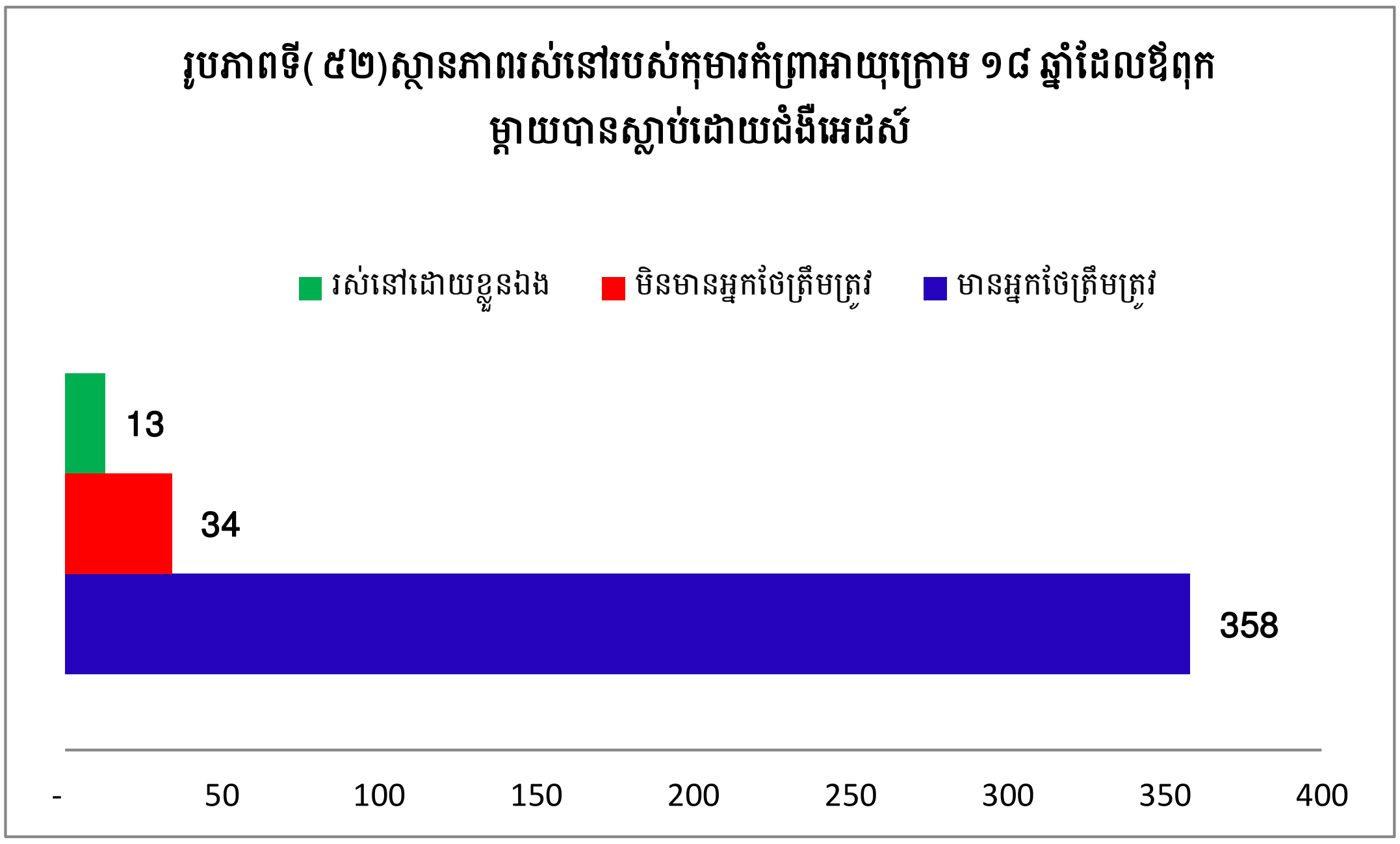

រូបភាពទី(៥២)បានបង្ហាញអំពីស្ថានភាពរស់នៅរបស់កុមារកំព្រាដែលមានអាយុក្រោម១៨ឆ្នាំដែលឪពុកម្តាយបានស្លាប់ដោយសារជំងឺអេដស៍នៅ **ខេត្តស្វាយរៀង** បច្ចុប្បន្ននេះកុមារកំព្រា ដែល មានអាយុក្រោម១៨ដែលមានអ្នកមើលថែត្រឹមត្រូវចំនួន ៣៥៨នាក់ និងគ្មានអ្នកមើលថែត្រឹមត្រូវចំនួន ៣៤នាក់ ហើយរស់នៅដោយខ្លួនឯងមានចំនួន ១៣នាក់។

២.១១. កសិកម្ម

២.១១.១. ការកាន់កាប់ក្បាលដីកសិកម្ម និងដីជុំវិញលំនៅដ្ឋាន

ការកាន់កាប់ គឺសំដៅលើការគ្រប់គ្រងដីធ្លីដោយស្របច្បាប់ មានសិទ្ធិសម្រេចចំពោះរាល់ការលក់ដូរ ការដាក់បញ្ចាំ ឬជួលឲ្យទៅបុគ្គលណាម្នាក់ផ្សេងទៀត។

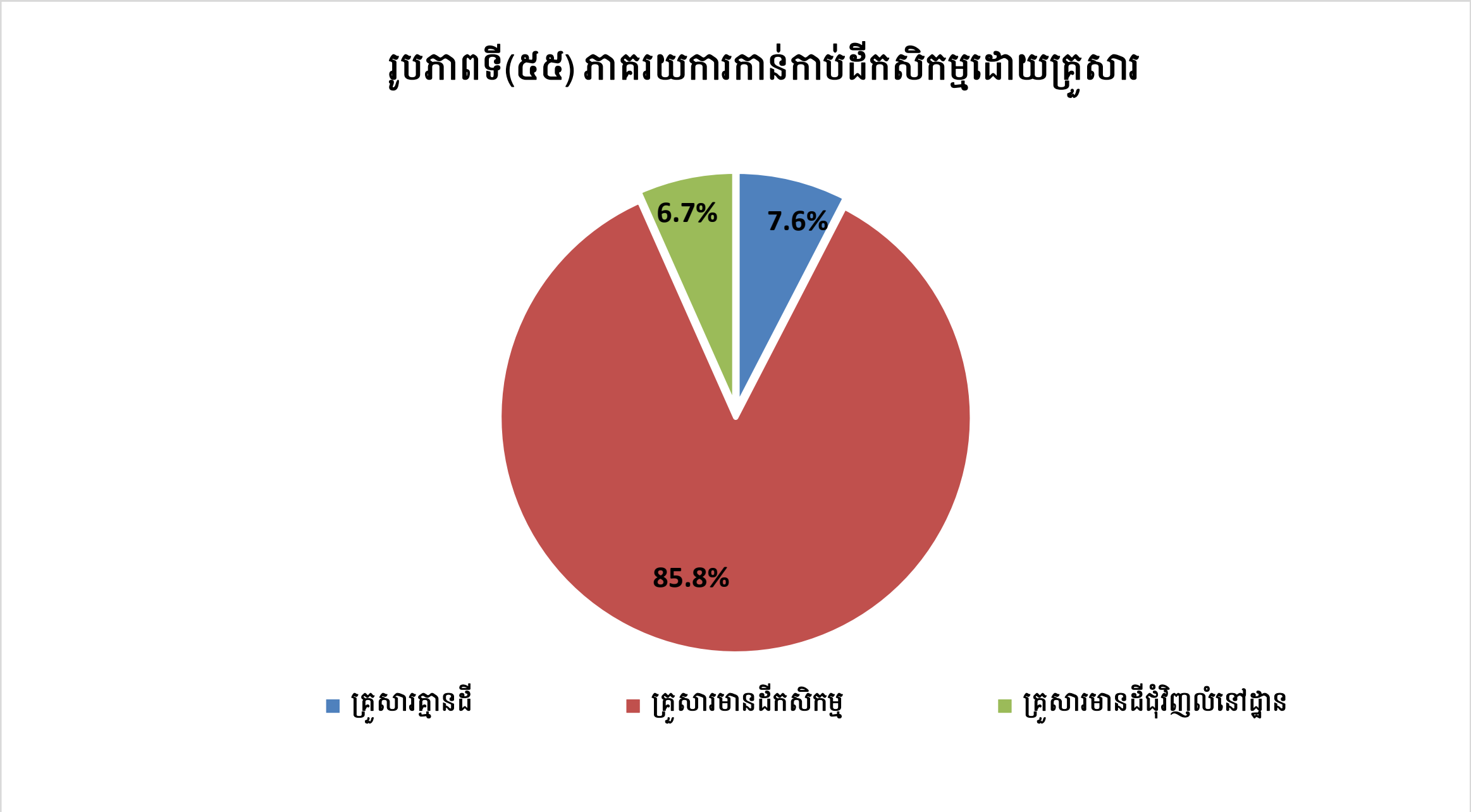

រូបភាពទី(**៥៥**) បង្ហាញថានៅខេត្តស្វាយរៀងគ្រួសារភាគច្រើនមានក្បាលដីកាន់កាប់សម្រាប់ធ្វើកសិកម្មគឺ ៨៥% ហើយមានគ្រួសារមួយចំនួនតូចក៏គ្មានដីប្រើប្រាស់សម្រាប់ធ្វើកសិកម្មផងដែរគឺមាន ៧,៦% ពួកគាត់អាចជាគ្រួសាររស់នៅទីប្រជុំជនមានមុខរបរកលក់ដូរតាមផ្ទះ លក់ដូរនៅផ្សារ ឬធ្វើការងារផ្សេងៗ ក្រៅពីនោះមាន ៦,៧% ដែលជាគ្រួសារមានដីបរិវេណលំនៅដ្ឋានធ្វើសកម្មភាពកសិកម្មផងដែរ។

២.១១.២. ការកាន់កាប់ផ្ទៃដីកសិកម្ម

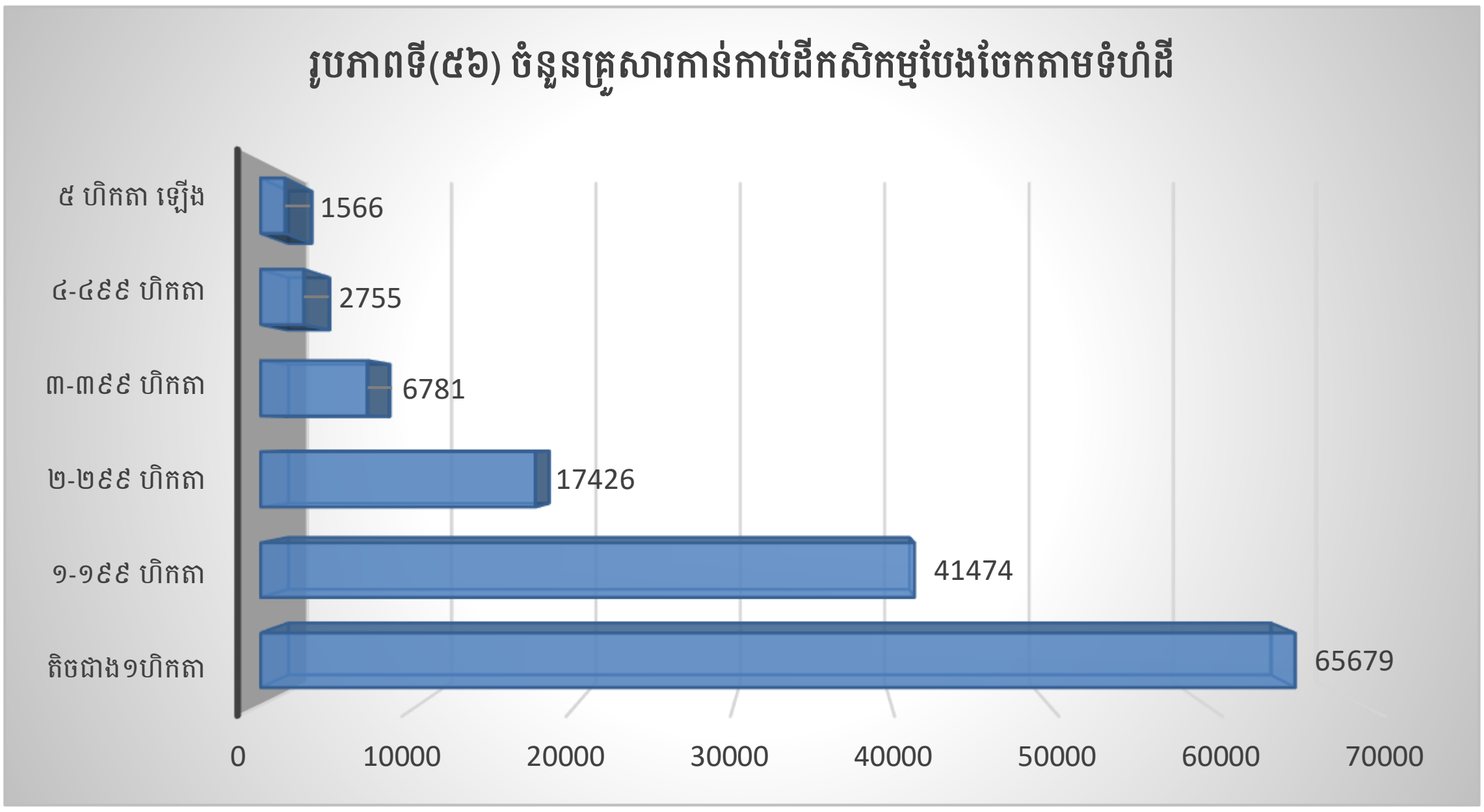

រូបភាពទី(៥៦) បង្ហាញថានៅខេត្តស្វាយរៀងមានគ្រួសារដែលបានកាន់កាប់ផ្ទៃដីទំហំតិចជាង១ហិកតាមានចំនួនច្រើនជាងគេគឺមានរហូតដល់ទៅ ៦៥៦៧៩គ្រួសារ បន្ទាប់មកគ្រួសារកាន់កាប់ផ្ទៃដីទំហំពី ១ ទៅ ១,៩៩ហិកតា មានចំនួន ៤១៤៧៤គ្រួសារ ឈរនៅលំដាប់ថ្នាក់ទីបីគឺគ្រួសារកាន់កាប់ផ្ទៃដីទំហំពី ២ ទៅ ២,៩៩ហិកតា មានចំនួន ៤១៤៧៤គ្រួសារ ចំណែកឯគ្រួសារកាន់កាប់ផ្ទៃដីទំហំពី ៣ ទៅ ៣,៩៩ហិកតា មានចំនួន ៦៧៨១គ្រួសារ ចំពោះគ្រួសារកាន់កាប់ផ្ទៃដីទំហំពី ៤ ទៅ ៤,៩៩ហិកតា មានចំនួន ២៧៥៥គ្រួសារ និងគ្រួសារកាន់កាប់ផ្ទៃដីទំហំពី ៥ហិកតាឡើងទៅមានចំនួនតិចជាងគេគឺ ១៥៥៦គ្រួសារ។

២.១១.៣. ប្រភេទផ្ទៃដីកសិកម្ម

ផ្ទៃដីកសិកម្មនៅប្រទេសកម្ពុជាត្រូវបានចែកដីជាពីរប្រភេទ គឺប្រភេទដីស្ងួត និងប្រភេទដីសើម និងមានពីររដូវគឺរដូវប្រាំង និងរដូវវស្សា

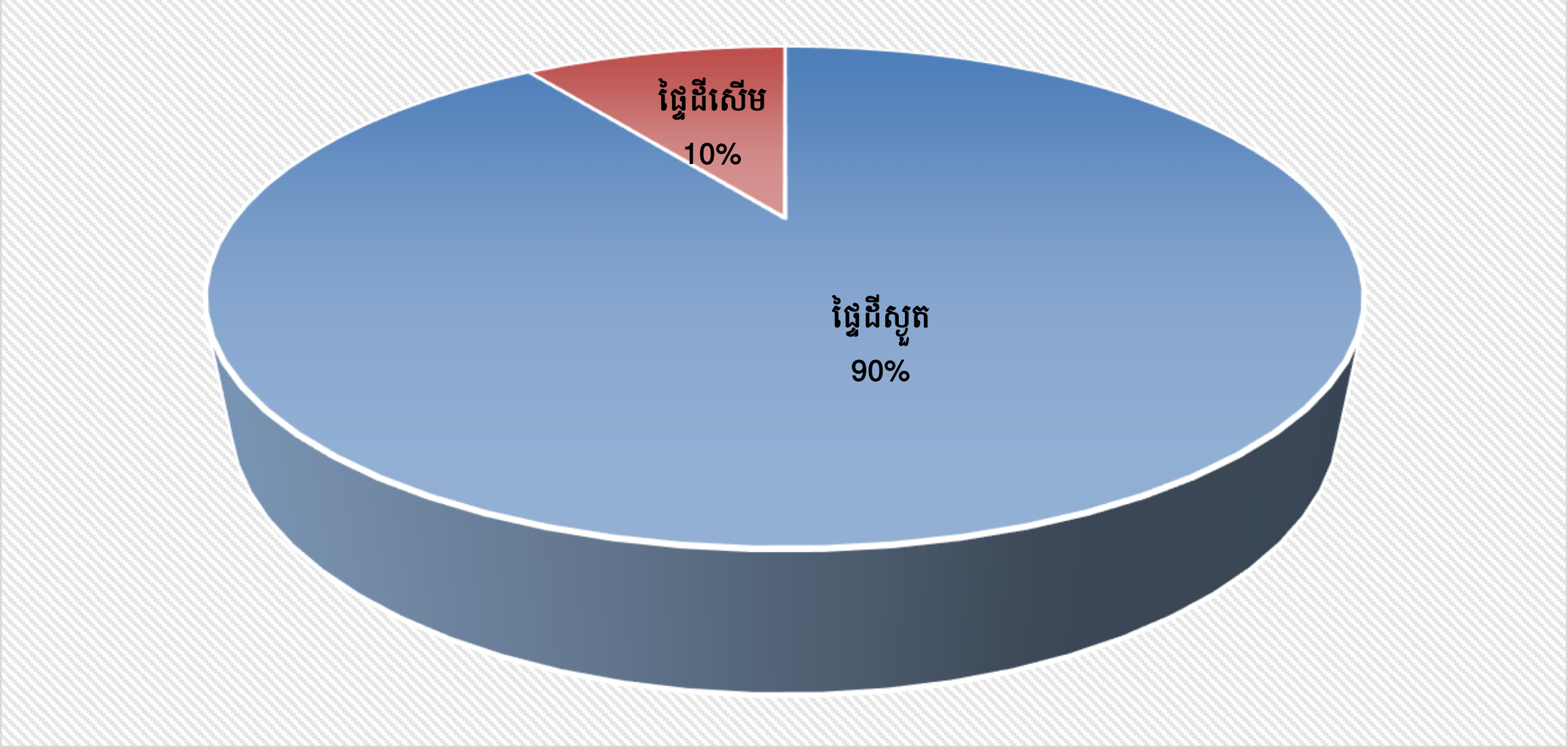

រូបភាពទី(៥៧) ភាគរយនៃផ្ទៃដីចែកតាមប្រភេទដី

រូបភាពទី(៥៧) បង្ហាញថានៅខេត្តស្វាយរៀងមានប្រភេទដីស្ងួតច្រើនលើសលុបរហូតដល់ទៅ ៩០% ចំណែកឯប្រភេទដីសើមមានតែ ១០% ភាគរយប៉ុណ្ណោះ។

២.១១.៤. ការស្រោចស្រពផ្ទៃដីកសិកម្ម

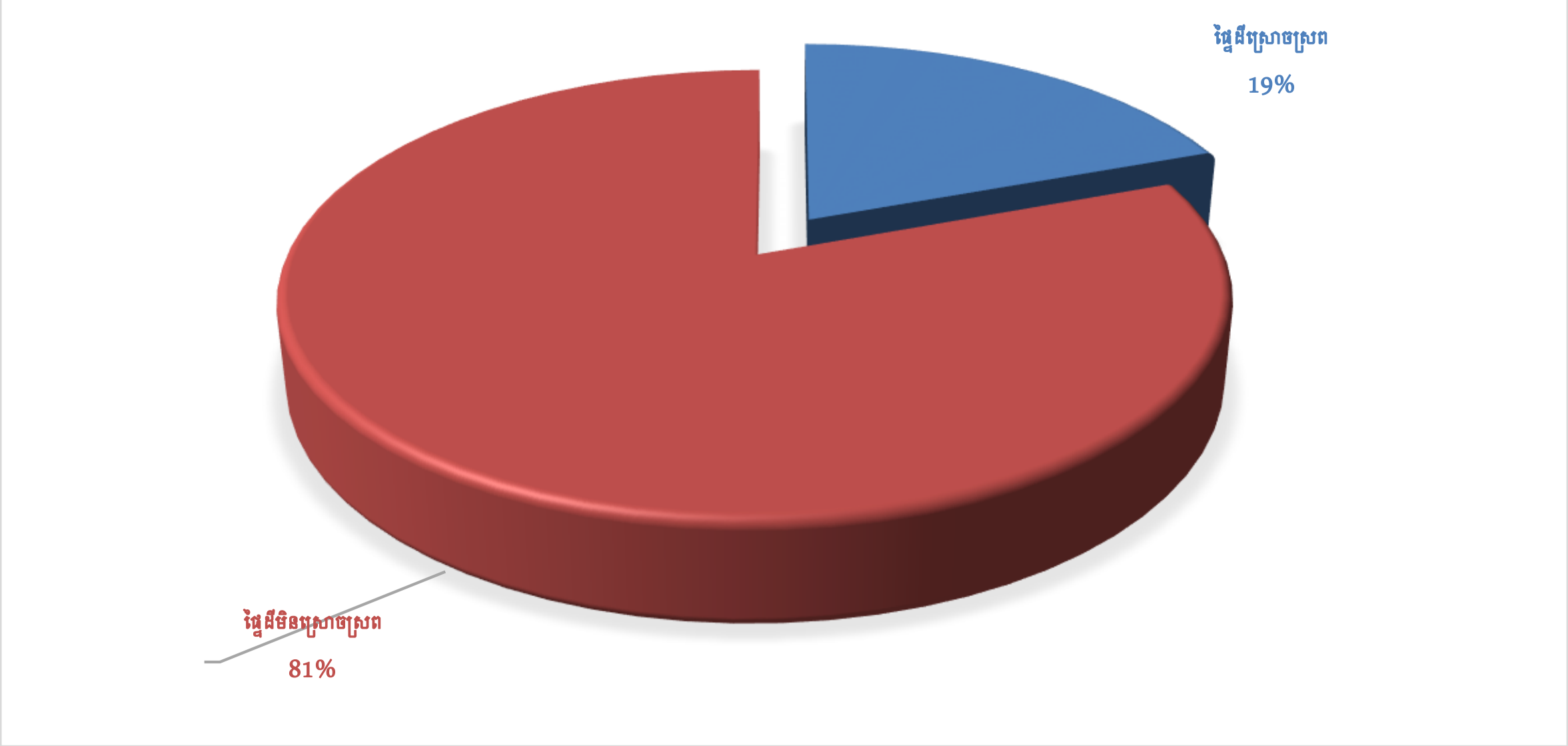

រូបភាពទី(៥៨) ភាគរយនៃការស្រោចស្រពផ្ទៃដីកសិកម្ម

រូបភាពទី(៥៨) បង្ហាញថា ផ្ទៃដីកសិកម្មនៅខេត្តស្វាយរៀងមានភាគច្រើនជាផ្ទៃដីមិនស្រោចស្រព ៨១% ចំណែកឯផ្ទៃដីស្រោចស្រពមាន ១៩% ដែលជាសក្តានុពលសម្រាប់ការបង្កបង្កើនផលដាំដុះដំណាំ។

រូបភាពទី(៥៩) ចំនួនផ្ទៃដីស្រោចស្រព ចែកតាមប្រភេទដំណាំ

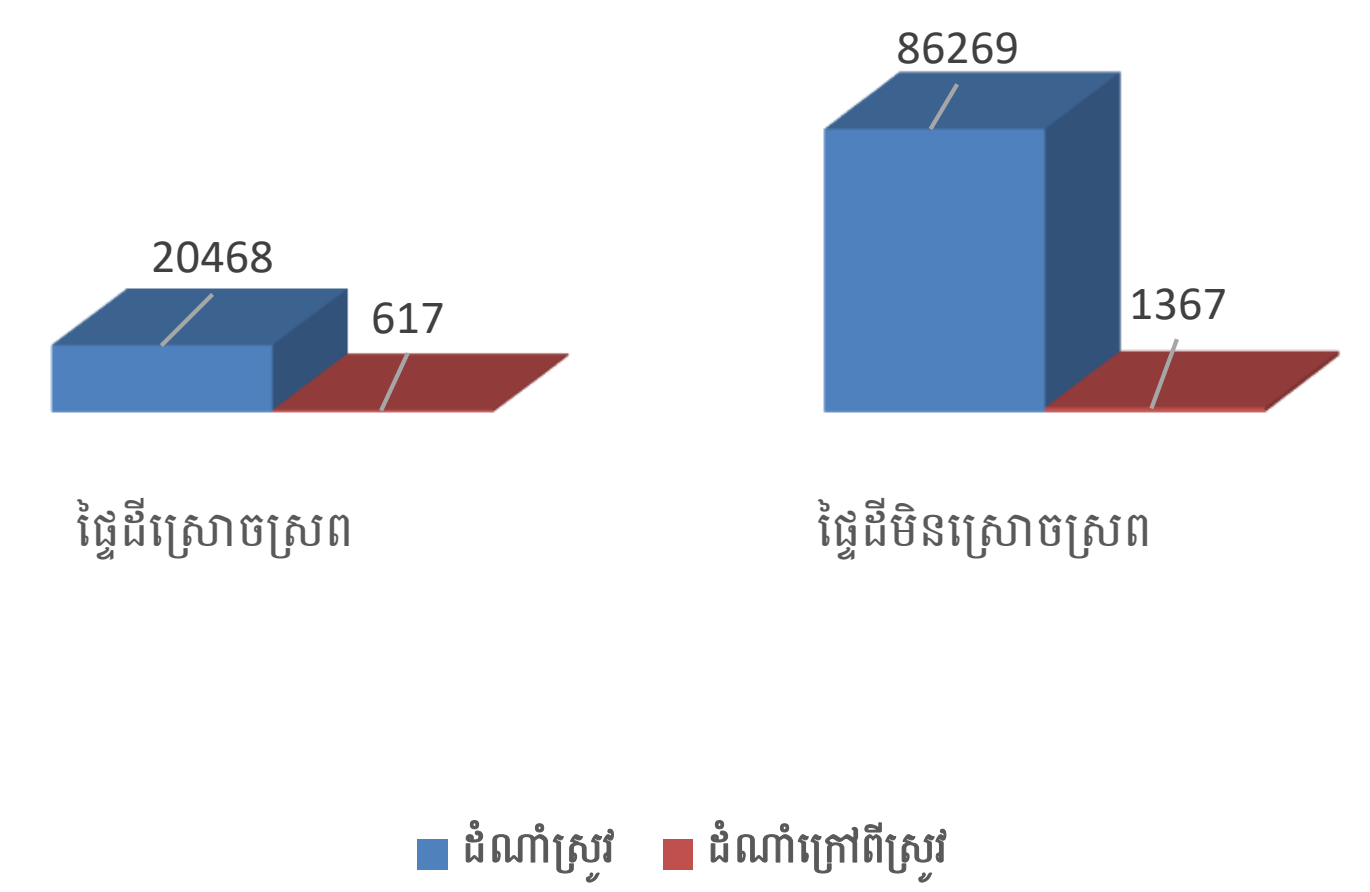

រូបភាពទី(៥៩) បង្ហាញថា ផ្ទៃដីកសិកម្មនៅខេត្តស្វាយរៀងមានផ្ទៃដីដែលមិនមានប្រព័ន្ធស្រោចស្រពច្រើនជាងផ្ទៃដីដីមានប្រព័ន្ធស្រោចស្រព។ សម្រាប់ដំណាំស្រូវគឺមានផ្ទៃដីមិនស្រោចស្រពចំនួន ៨៦.២៦៩ហិកតា ច្រើនជាងផ្ទៃដីបានស្រោចស្រពគឺមានតែ ២០.៤៦៨ហិកតា ប៉ុណ្ណោះ។ ចំណែកដំណាំក្រៅពីស្រូវមានផ្ទៃដីមិនស្រោចស្រពចំនួន ១.៣៦៧ហិកតា ច្រើនជាងផ្ទៃដីបានស្រចស្រពចំនួន ៦១៧ហិកតា ប៉ុណ្ណោះ។

២.១១.៥. ការប្រើប្រាស់ជីគីមី និងជីសរីរាង្គលើផ្ទៃដីកសិកម្ម

រូបភាពទី(៦០) ចំនួនផ្ទៃដីប្រើប្រាស់ជីគីមី និងជីសរីរាង្គ

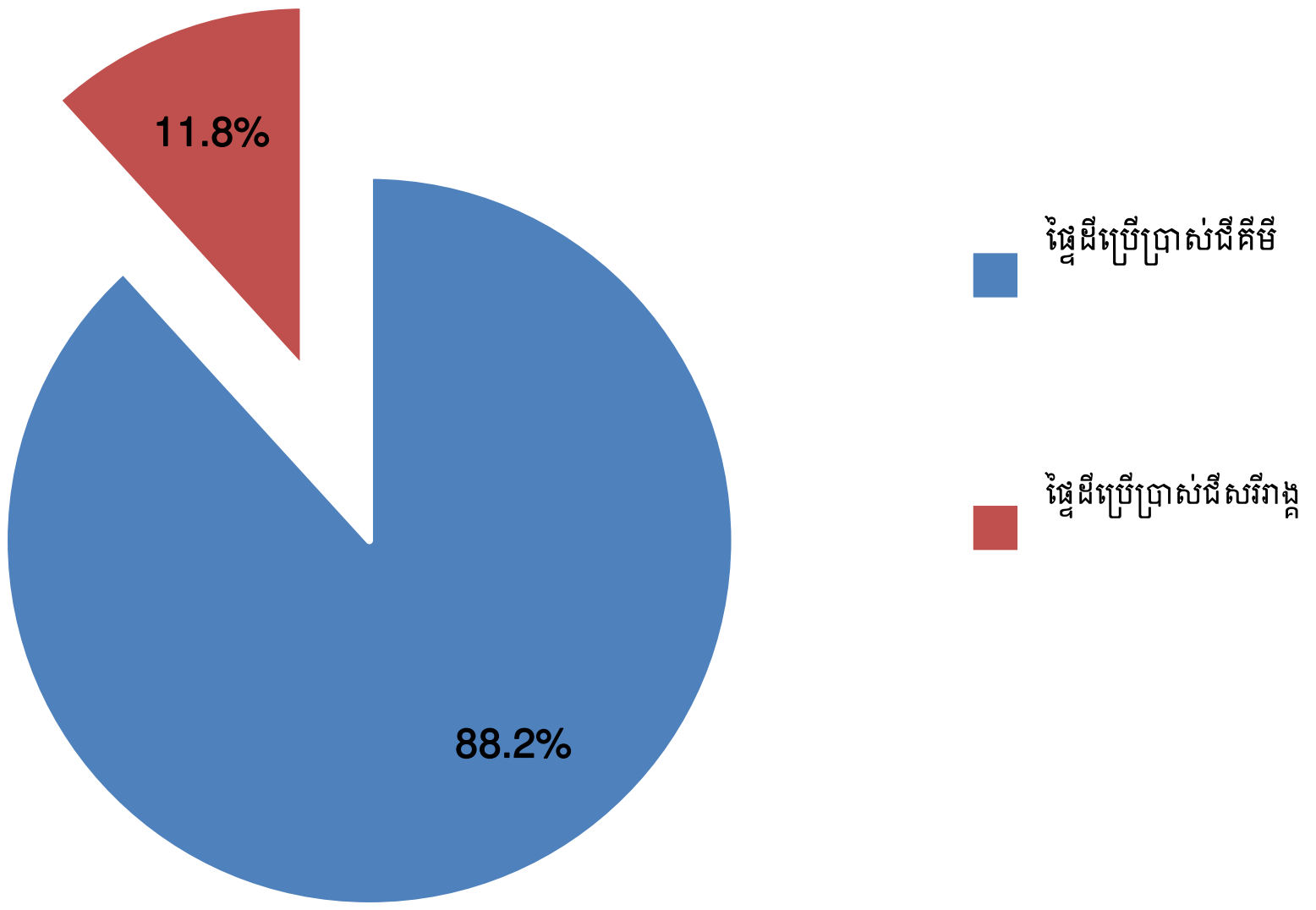

រូបភាពទី(៦០) បង្ហាញថា ខេត្តស្វាយរៀងផ្ទៃដីដាំដំណាំដែលបានប្រើប្រាស់ជីគីមីមានភាគរយច្រើនលើសលុបរហូតទៅដល់ ៨៨,២% ចំណែកឯផ្ទៃដីដាំដំណាំដែលបានប្រើប្រាស់ជីសរីរាង្គមានភាគរយតែ ១១,៨% ប៉ុណ្ណោះ។

២.១១.៦. ការប្រើប្រាស់ថ្នាំសម្លាប់សត្វចង្រៃ ថ្នាំសម្លាប់ស្មៅ និងថ្នាំសម្លាប់ផ្សិតលើផ្ទៃដីកសិកម្ម

រូបភាពទី(៦១) ផ្ទៃក្រឡាដីបានប្រើប្រាស់ថ្នាំសម្លាប់សត្វល្អិត ស្មៅ និងផ្សិត

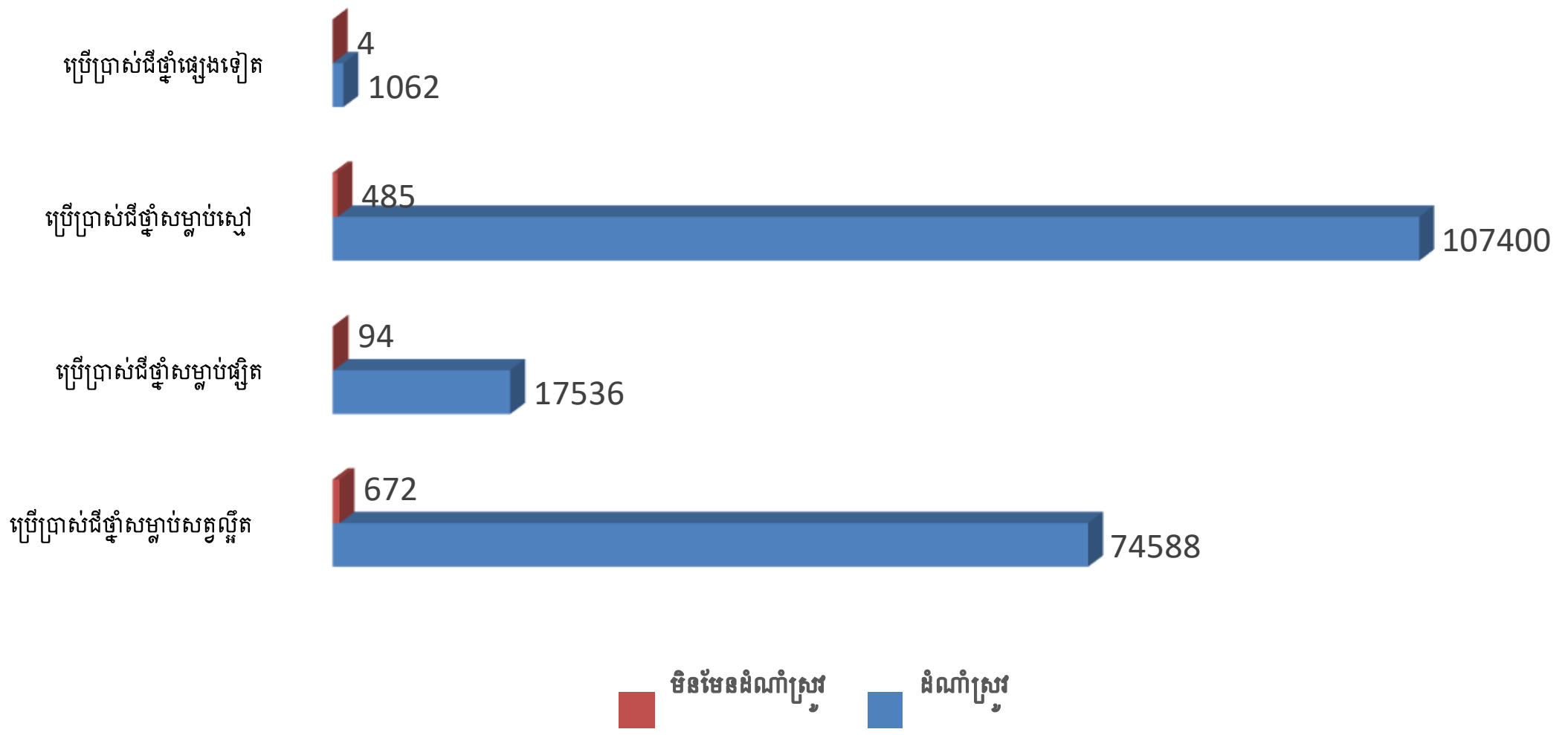

រូបភាពទី(៦១) បង្ហាញថា ខេត្តស្វាយរៀងក្នុងចំណោមផ្ទៃដីដាំដំណាំទាំងអស់ផ្ទៃដីដែលបាន ប្រើប្រាស់ថ្នាំសម្លាប់ស្មៅលើដំណាំស្រូវមានចំនួនច្រើនជាងគេមាន ១០៧.៤០០ហិកតា និងដំណាំ មិនមែនស្រូវមានតែ ៤៨៥ហិកតា ប៉ុន្តែសម្រាប់ដំណាំក្រៅពីស្រូវការប្រើប្រាស់ថ្នាំសម្លាប់សត្វចង្រៃ មានចំនួនច្រើនជាងការប្រើប្រាស់ថ្នាំសម្លាប់ស្មៅគឺមាន ៦៧២ហិកតា ខណៈដែលដំណាំស្រូវក៏បាន ប្រើប្រាស់ថ្នាំសម្លាប់សត្វចង្រៃច្រើនទីពីរគឺ ៧៤.៥៨៨ហិកតា។

២.១១.៧. ការចិញ្ចឹមបសុសត្វ និងបសុបក្សី

ក. គ្រួសារដែលបានចិញ្ចឹមបសុសត្វ និងបសុបក្សីសំខាន់ៗ

រូបភាពទី(៦២) ភាគរយនៃគ្រួសារដែលបានចិញ្ចឹមបសុសត្វ និងបសុបក្សី

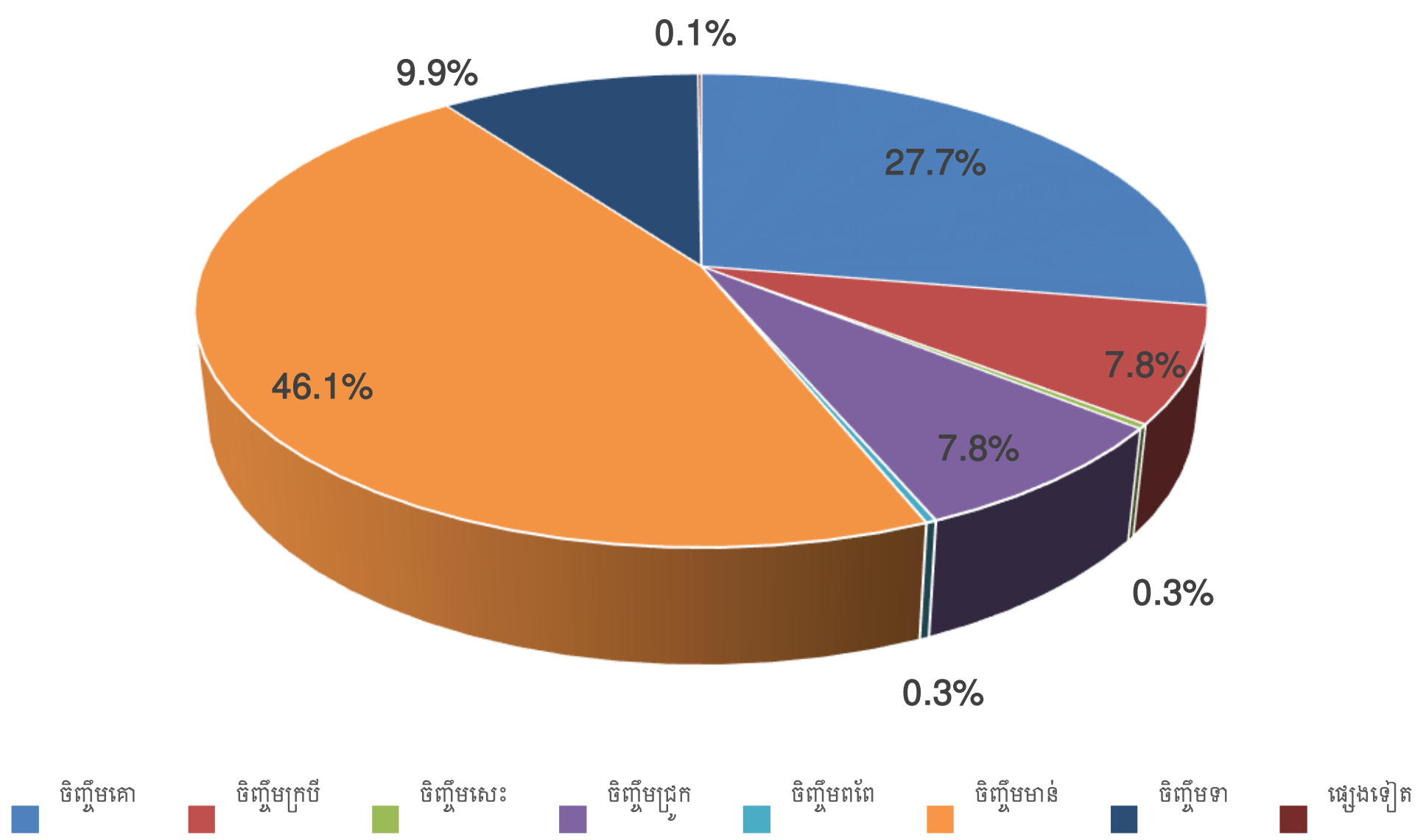

រូបភាពទី(៦២) បង្ហាញថា ខេត្តស្វាយរៀងមានចំនួនគ្រួសារចិញ្ចឹមមាន់មានភាគរយខ្ពស់ជាង គេរហូតដល់ទៅ ៤៦,១% បន្ទាប់មកគ្រួសារដែលមានការចិញ្ចឹមគោមាន ២៧,៧% ចំណែកឯចំនួន គ្រួសារចិញ្ចឹមសត្វទាឈរនៅលំដាប់ទី៣គឺ ៩,៩% ចំពោះចំនួនគ្រួសារចិញ្ចឹមសត្វជ្រូក និងសត្វក្របី មានភាគរយស្មើគ្នាគឺ ៧,៨% ខណៈដែលចំនួនគ្រួសារចិញ្ចឹមសត្វពពែ និងសេះមិនសូវមានតិចជាង គេ គឺ មានតែ ០,៣% ប៉ុណ្ណោះ។

ខ. ចំនួនបសុសត្វ និងបសុបក្សីសំខាន់ៗដែលបានចិញ្ចឹម

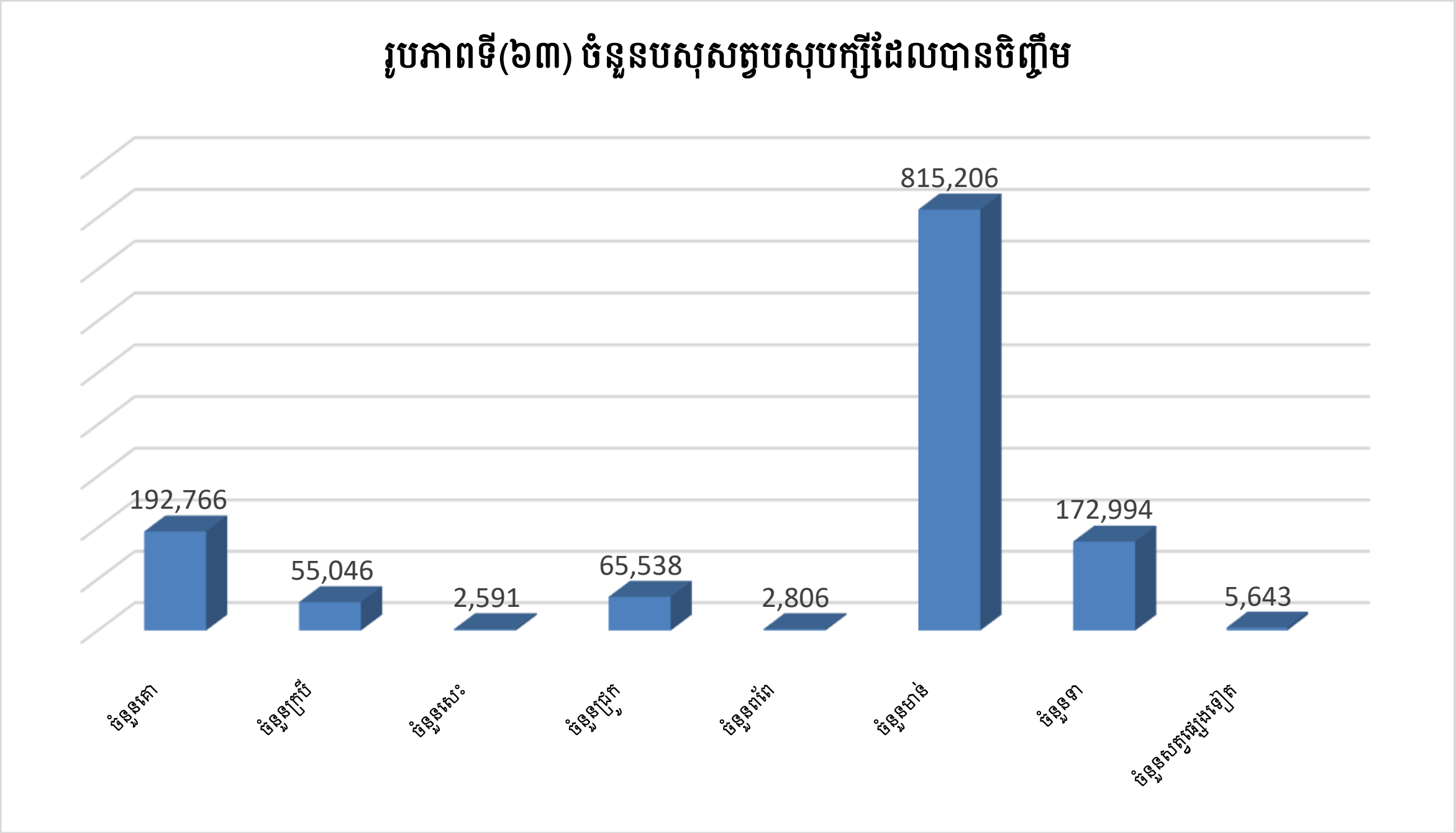

រូបភាពទី(៦៣) បង្ហាញថា ក្នុងចំណោមសត្វដែលមាននៅខេត្តស្វាយរៀងគឺសត្វមាន់មានចំនួនច្រើនជាងគេ រហូតដល់ទៅ ៨១.៥២០៦ក្បាល បន្ទាប់មកសត្វគោមានចំនួន ១៩២.៧៦៦ ក្បាល ចំណែកឯសត្វទាឈរនៅលំដាប់ទី៣គឺមានចំនួន ១៧២,៩៩៤ក្បាល ចំពោះជ្រូកនិងក្របីមានចំនួនប្រហាក់ប្រហែលគ្នា ជ្រូកមាន ៦៥,៥៣៨ក្បាល ក្របីមាន ៥៥០,៤៥ក្បាល រីឯចំនួនសត្វពពែ និងសេះមានចំនួនទាបជាងគាគឺ ពពែមាន ២,៨០៦ក្បាល និងសេះមាន ២,៥៩១ក្បាលប៉ុណ្ណោះ។

គ. សកម្មភាពវារីវប្បកម្ម ដែលគ្រួសារបានចិញ្ចឹម

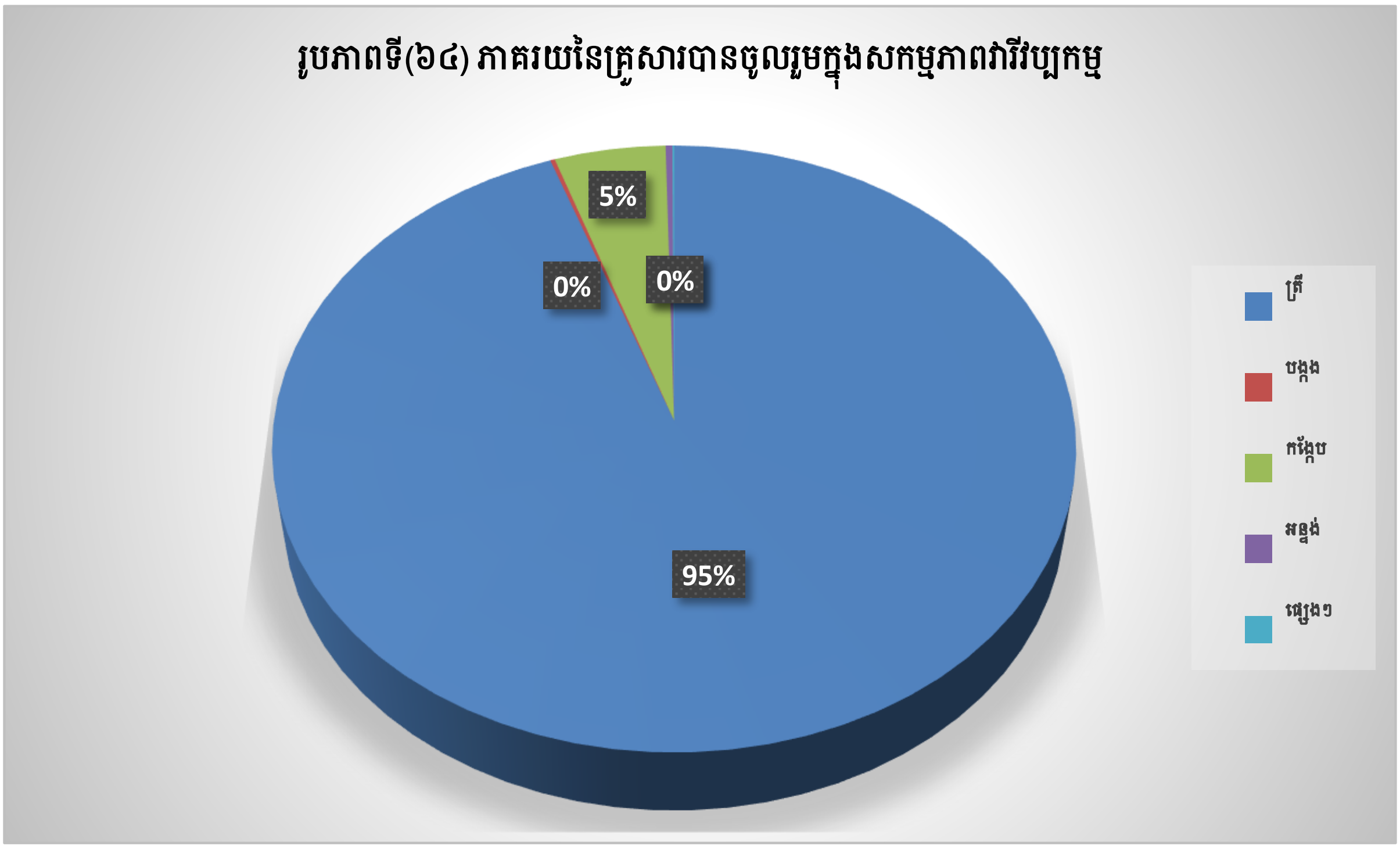

រូបភាពទី(៦៤) បង្ហាញថា នៅខេត្តស្វាយរៀងមានភាគរយគ្រួសារដែលបានចិញ្ចឹមត្រីមានចំនួនច្រើនជាងគេគឺរហូតដល់ទៅ ៩៥% បើប្រៀបធៀបទៅប្រភេទវារីវប្បកម្មផ្សេងទៀត បន្ទាប់មកគ្រួសារចិញ្ចឹមកង្កែបមានភាគរយ ៥% ខណៈដែលបង្កង និងអន្ទង់មានភាគរយតិចតួចណាស់។

ឃ. ផលិតកម្មសរុប និងចំនួនស្រះនៃសកម្មភាពវារីវប្បកម្ម

រូបភាពទី(៦៥) ចំនួនសរុបនៃស្រះ និងផលិតកម្មវារីវប្បកម្ម

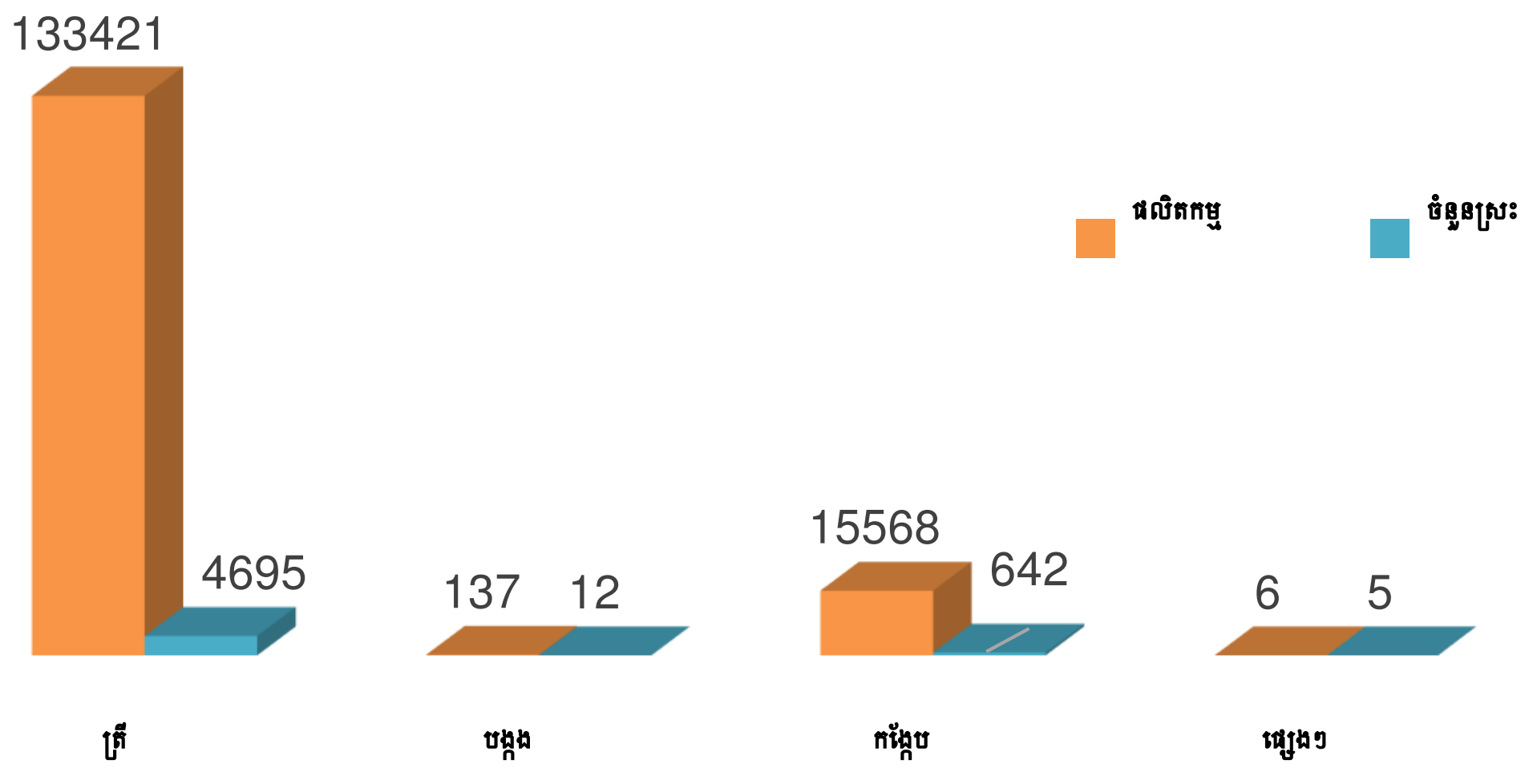

រូបភាពទី(៦៥) បង្ហាញថា នៅខេត្តស្វាយរៀងមានផលិតកម្មត្រីសរុប ១៣៣,៤២០តោន ខណៈដែលស្រះមានចំនួន ៤,៦៩៥ បន្ទាប់មកសត្វកង្កែបផលិតបាន ១៥,៥៦៨តោន ចំនួនស្រះឬអាងមាន ៦៤២ នៅទូទាំងខេត្ត ចំណែកឯបង្កងចិញ្ចឹមបានតិចជាងគេគឺចំនួន ១៣៧តោន ហើយមានចំនួនស្រះឬអាងតែ ១២ ប៉ុណ្ណោះ។

ជំពូកទី៣

សន្និដ្ឋាន និងអនុសាសន៍

៣.១. សន្និដ្ឋាន

តាមលទ្ធផលនៃការវិភាគខាងលើអាចសន្និដ្ឋានបានថា៖ ក្រៅពីកត្តាប្រជាជន គឺមានកត្តាផ្សេងទៀតដែលជះឥទ្ធិពលដល់ការរួមចំណែកក្នុងការអភិវឌ្ឍរបស់ខេត្តស្វាយរៀងដូចជា ការប្រើប្រាស់ទឹកស្អាត ការប៉ះពាល់បរិស្ថាន និងអនាម័យ បញ្ហាទំនាស់ដីធ្លី អំពើហិង្សា គ្រោះថ្នាក់ចរាចរណ៍ អសន្តិសុខសង្គម បញ្ហាគ្រឿងញៀន សេវាសុខាភិបាល និងសេវាអប់រំ។ បញ្ហាទាំងអស់នេះជាធាតុចូលយ៉ាងសំខាន់ដែលត្រូវគិតគូរវែងឆ្ងាយទៅអនាគតរហូតដល់ឆ្នាំ២០២៥ ក្នុងការអភិវឌ្ឍរបស់ខេត្ត ដើម្បីផ្តល់ឱ្យប្រជាជនដែលរស់នៅទទួលបានសុខុមាលភាព និងទទួលបានសុវត្ថិភាពជីវភាពរស់នៅខ្ពស់ផងដែរ។

៣.២. អនុសាសន៍

ខាងក្រោមនេះជាអនុសាសន៍មួយចំនួន ដើម្បីឱ្យខេត្តស្វាយរៀងមានការអភិវឌ្ឍល្អប្រសើរ៖

១. គ្រប់គ្រងនូវចំនួនប្រជាជនទាំងការចំណាក និងចំណូលស្រុកឱ្យបានច្បាស់លាស់ ព្រោះថាកត្តាប្រជាជនជាកត្តាចម្បងនៃការរៀបចំផែនការអភិវឌ្ឍផ្សេងៗនៅក្នុងមូលដ្ឋានដែលមិនអាចខ្វះបាន។

២. ជម្រុញឱ្យប្រជាពលរដ្ឋប្រើប្រាស់ទឹកស្អាត និងបង្គន់អនាម័យ តាមរយៈអជ្ញាធរភូមិ ឃុំ/សង្កាត់ និងអង្គការក្រៅរាជរដ្ឋាភិបាល រួមទាំងការចូលរួមពីមន្ទីរអភិវឌ្ឍន៍ជនបទផងដែរ។

៣. ការដោះស្រាយទំនាស់ដីធ្លី គួរធ្វើទៅតាមបច្ចេកទេស និតិវិធីនៃច្បាប់ និងតម្លាភាព ដោយមានការសហការពីអាជ្ញាធរដែនដី និងអាជ្ញាធរដោះស្រាយទំនាស់ដីធ្លី ដើម្បីឱ្យប្រជាពលរដ្ឋទទួលបានយុត្តិធម៌ពិតប្រាកដ។

៤. អាជ្ញាធរក្នុងតំបន់ត្រូវអប់រំអំពីផលវិបាកនៃអំពើហិង្សាក្នុងគ្រួសារ ដែលនាំឱ្យមានការបែកបាក់គ្រួសារ បាត់បង់អាយុជីវិត ខាតបង់ប្រាក់កាស និងពេលវេលាសម្រាប់ប្រកបរបររកស៊ីប្រចាំថ្ងៃ ម៉្យាងទៀតវានាំឱ្យរំខានដល់អ្នកជិតខាង និងអាជ្ញាធរដើម្បីជួយដោះស្រាយទៀតផង។

៥. ការរៀបចំ និងត្រួតពិនិត្យភ្លើងសញ្ញាចរាចរណ៍ជាប្រចាំ ដើម្បីកាត់បន្ថយគ្រោះថ្នាក់ចរាចរណ៍ដែលអាចកើតឡើង ព្រោះតាមទិន្នន័យដែលយើងប្រមូលបានបញ្ហានេះគឺនៅមានកម្រិតខ្ពស់នៅឡើយ។

៦. សមត្ថកិច្ចគួរតែមានវិធានការឱ្យខានតែបាននូវបញ្ហាអសន្តិសុខនៅក្នុងមូលដ្ឋានរបស់ខ្លួន ដូចជា ការលួច ឆក់ ប្លន់ និងឃាតកម្ម គ្រឿងញៀនផ្សេងៗជាដើម។

៧. ពង្រឹង និងពង្រីកបន្ថែមទៀតនូវការផ្តល់សេវាសុខាភិបាល និងសេវាផ្សេងៗទៀតដែលជារបស់រដ្ឋឱ្យបានល្អប្រសើរដល់ប្រជាពលរដ្ឋដែលត្រូវការ។

តារាងទិន្នន័យសង្ខេប ស្ថិតិថ្នាក់ក្រោមជាតិ

តារាងទី(១) កន្លែងទារកកើតក្នុងរយៈពេល១២ខែកន្លងមក

ទីកន្លែងកើត	ស្វាយរៀង	
	ចំនួន	%
មន្ទីរពេទ្យរដ្ឋ	7,856	98.2
មន្ទីរពេទ្យឯកជន	56	0.7
ឆ្មបបុរាណ	8	0.1
ផ្សេងទៀត	80	1.0
សរុប	**8,000**	**100**

តារាងទី(២)ប្រភពទឹកប្រើប្រាស់ និងអនាម័យតាមគ្រួសារ

បរិយាយ	ស្វាយរៀង
គ្រួសារដែលទទួលបានទឹកស្អាតបរិភោគ(ទុយោ)	33,613
គ្រួសារដែលមានអណ្តូង	128,798
គ្រួសារប្រើប្រាស់ទឹកភ្លៀងសម្រាប់បរិភោគ	666
គ្រួសារបានប្រើប្រាស់ទឹកស្រះ /បឹង/ស្ទឹង/ទន្លេ សម្រាប់បរិភោគ	757
គ្រួសារមានបង្គន់អនាម័យផ្ទាល់ខ្លួន	132,397

តារាងទី(៣)

សកម្មភាពអាជីវកម្ម	ចំនួនគ្រួសារមាន សកម្មភាពអាជីវកម្ម	ភាគរយ
ម៉ាស៊ីនកិនស្រូវ	2006	16.1
ជួសជុលកង់ ម៉ូតូ	1024	8.2
ជួសជុលគ្រឿងអេឡិចត្រូនិច	193	1.6
ជួសជុលរថយន្ត	119	1.0
ជួសជុលឧបករណ៍ និងគ្រឿងម៉ាស៊ីនកសិកម្ម	76	0.6
បិតស្រា	1410	11.3
ផលិតគ្រឿងសង្ហារឹមពីឈើ	60	0.5
ហាង/តូប កាត់សក់ ឬ អ៊ុតសក់	692	5.6
ហាងលក់គ្រឿងទេសនិងភេសជ្ជៈ	2205	17.7
ហាងលក់ថ្នាំពេទ្យ និងគ្លីនិក	295	2.4
សណ្ឋាគារ	8	0.1
ភោជនីយដ្ឋាន	45	0.4
ផ្ទះសំណាក់	88	0.7
ស្ថានីយ៍ចាក់ប្រេងឥន្ធនៈ	230	1.8
តូបលក់សាំង	3136	25.2
អាជីវកម្មគ្រឿងសំណង់	314	2.5
កាត់កញ្ចក់/ជាងដែក	249	2.0
អាជីវកម្មផ្សេងទៀត	296	2.4
សរុប	12446	100.0

តារាងសំណួរ
ស្ថិតិថ្នាក់ក្រោមជាតិ

១- ប្រជាសាស្ត្រ Demography

សំណួរទី១.១: ចំនួនសហគមន៍នៅក្នុងភូមិ Number of Community in the Villages

ឈ្មោះសហគមន៍ Name of Community	ចំនួន Number	ចំនួនគ្រួសារដែលចូលរួម Number of Households	ប្រុស Male	ស្រី Female
1-				
2-				
3-				
4-				
សរុប Total				

សំណួរទី១.២: គ្រួសារ និងចំនួនប្រជាជន Households and Population

ប្រភេទគ្រួសារ Household type	ចំនួនគ្រួសារ No of Households	ចំនួនមនុស្សនៅក្នុងគ្រួសារ No of persons in the household
1- បុរស ជាមេគ្រួសារ Male headed households		
2- ស្ត្រី ជាមេគ្រួសារ Female headed households		
3- ស្ត្រីជាមេគ្រួសារដែលមានកុមារអាយុក្រោម៥ឆ្នាំ Female headed households having less 5 years old children		
សរុប Total (1+2)		

សំណួរទី១.៣: ចំនួនគ្រួសារតាមជនជាតិដែលរស់នៅក្នុងភូមិ Number of household living in village by Nationality

ជនជាតិ Nationality	ចំនួនគ្រួសារ Number of household	ប្រុស Male	ស្រី Female
1- ខ្មែរ Khmer			
2- ចិន Chinese			
3- ថៃ Thailand			
4- ឡាវ Laos			
5- វៀតណាម Vietnamese			
6- ខ្មែរឥស្លាម Cham			
7- កូរ៉េ Korean			
8- ជនជាតិដើមភាគតិច Group of Ethnic minority			
9- ជនជាតិបរទេសផ្សេងៗទៀត Other Nationality			
សរុប Total			

សំណួរទី១.៤: ស្ថានភាពអាពាហ៍ពិពាហ៍របស់មេគ្រួសារ Marital status of household headed

ស្ថានភាពអាពាហ៍ពិពាហ៍ Marital status	ចំនួនគ្រួសារ No of household	ភាគរយ Percentage
1- បានរៀបការរស់នៅជាមួយគ្នា Married/living together		
2- មេម៉ាយ ឬពោះម៉ាយ Widowed		
3- រស់នៅផ្សេងគ្នា Separated		
4- រស់នៅជាមួយគ្នាមិនបានរៀបការ Living together without married		
5- មិនដែលរៀបការ Never married		

សំណួរទី១.៥: ចំណាកស្រុក ចេញ និងចូលនៃចំនួនគ្រួសារ In and out-migrations of Household Members

ការពិពណ៌នា Description	ចំនួនគ្រួសារ Number of households	ចំនួនមនុស្សធ្វើការ No of migrant worker		
		ប្រុស Male	ស្រី Female	សរុប Total
1- គ្រួសារចំណូលស្រុក Households permanently migrated to village				
2- គ្រួសារចំណាកស្រុក Households permanently moved out of village				
3- អ្នកស្វែងទៅរកការងារនៅក្នុងប្រទេស Worker went inside country for seeking employment				
4- អ្នកស្វែងទៅរកការងារនៅក្រៅប្រទេស Worker went abroad for seeking employment				

សំណួរទី១.៦: ផ្ទះនិងមូលដ្ឋានសម្ភារៈបរិក្ខា ដែលមាន Availability of Basic Facilities

ប្រភេទនៃផ្ទះ Type of house	ចំនួនសរុបនៃផ្ទះ Total no of houses	ចំនួនផ្ទះដែលមានអគ្គិសនីប្រើប្រាស់ No of houses having access to electricity	ចំនួនផ្ទះដែលមានទូរទស្សន៍ប្រើប្រាស់ No of houses having access to TV	ចំនួនផ្ទះដែលមានកុំព្យូទ័រប្រើប្រាស់ No of houses having access to Computer	ចំនួនផ្ទះដែលមានអ៊ីនធឺណេតប្រើប្រាស់ No of houses having internet facilities	ចំនួនផ្ទះដែលមានទូរស័ព្ទដៃប្រើប្រាស់ No of houses having mobile phones
1- ផ្ទះដំបូលបេតុង Concrete roof houses						
2- ផ្ទះដំបូលក្បឿង Tiles roof houses						
3- ផ្ទះដំបូលស័ង្កសី / ហ្វីប្រូ Zinc roof houses						
4- ផ្ទះប្រក់ស្លឹក Thatched huts						
5- ផ្សេងៗ Other						

សំណួរទី១.៧: សម្ភារៈ បរិក្ខារដែលទាក់ទងការដឹកជញ្ជូន គ្រឿងម៉ាស៊ីន និង យានយន្ត

Transportation, Machineries and vehicles Related Equipment

ប្រភេទនៃបរិក្ខារ Type of equipment	ចំនួននៃបរិក្ខារ Number of equipment	ចំនួននៃគ្រួសារដែលមានបរិក្ខារ No of households having	ភាគរយនៃគ្រួសារ percentage of household
1- ឧបករណ៍កសិកម្ម និងគ្រឿងម៉ាស៊ីន ម៉ាស៊ីនភ្ជួររាស់ Agriculture tools & machineries Ploughing machines			
2- ម៉ាស៊ីនប្រមូលផល Harvesting machines			
3- ឧបករណ៍កសិកម្មផ្សេងទៀត Other agricultural tools			
4- រថយន្តដឹកអ្នកដំណើរ (តាក់ស៊ី និង១២កៅអ៊ី) Taxi and Vans			
5- រថយន្តដឹកទំនិញ Loading trucks			
6- រថយន្តក្រុង Buses			
7- រថយន្តលក្ខណៈគ្រួសារ Cars			
8- ម៉ូតូ Motorbikes			
9- រទេះអូសដោយដៃ Carts			
10- ម៉ូតូកង់បី Tri tier motorbike			
11- រទេះគោ និងសេះ Ox and horse carts			
12- ទូក Boats			
13- ទូកដឹកអ្នកដំណើរ Passenger boats			
14- ទូកនេសាទ Fishing boats			
15- ផ្សេងៗ Other			

សំណួរទី១.៨: ចំនួនទារកកើត នៅក្នុងភូមិក្នុងរយៈពេល១២ខែកន្លងមក Number of infant born last 12 months in this village?

ទីកន្លែងកើត Place of birth	សរុប Total	ភេទ Sex	
		ប្រុស Male	ស្រី Female
1- មន្ទីរពេទ្យរដ្ឋ Government Hospital			
2- មន្ទីរពេទ្យឯកជន Private Clinic			
3- ឆ្មបបុរាណ Midwife			
4- ផ្សេងៗ Other			

សំណួរទី១.៩: ចំនួនអ្នកស្លាប់នៅក្នុងភូមិតាមក្រុមអាយុ រយៈពេល១២ខែកន្លងមក Number of population dead during last 12 month in this village?

មូលហេតុចម្បងនៃការស្លាប់ Cause of Dead	សរុប Total	ប្រុស Male				ស្រី Female			
		តិចជាង៥ឆ្នាំ Lest then 5years	៥-១៧ 5-17	១៨-៦៤ 18-64	៦៥ ឆ្នាំឡើង Over 65 years	តិចជាង៥ឆ្នាំ Lest then 5years	៥-១៧ 5-17	១៨-៦៤ 18-64	៦៥ ឆ្នាំឡើង Over 65 years
1- ជម្ងឺ Disease									
2- គ្រោះថ្នាក់ចរាចរ Traffic accident									
3- លង់ទឹក Drowning									
4- ពស់ចឹក Snakebites									
5- ឃាតកម្ម Criminal									
6- ផ្សេងៗ Other									
សរុប Total									

សំណួរទី១.១០: ពិការភាពនៃបុគ្គល Disability of Persons

ពណ៌នា Descriptions	ចំនួន Numbers		
	សរុប Total	ប្រុស Male	ស្រី Female
1- បុគ្គលដែលរងគ្រោះដោយសារគ្រាប់មីន Persons victimized from mine explosions			
2- ផ្ទៃដីដែលបានសំអាតគ្រាប់មីន(គិតជាហិកតា) Area cleared of mines(in hectare)			
3- មនុស្សចាស់ដែលគ្មានអ្នកមើលថែ ឬគ្រួសារផ្គត់ផ្គង់ Old people without any protectors/family support			
4- អនីតិជនដែលពិការ(អាយុក្រោម១៨ឆ្នាំ) Disabled minors (less than 18 years old)			
5- បុគ្គលពិការដែលមានប្រភពចំណូល(ដូចជាជាងកាត់សក់។ល។) Disabled persons with sources of earnings (barbers, etc.)			
6- បុគ្គលពិការដែលគ្មានចំណូល Disabled persons without any income			

សំណួរទី១.១១: ចំនួនអ្នករៀបការ និងលែងលះ តាមក្រុមការងារ Number of Marriages and Divorces by Occupational Groups

តាមជំនាញ Professions	រៀបការ Marriages			លែងលះ Divorces		
	ប្រុស Male	ស្រី Female	សរុប Total	ប្រុស Male	ស្រី Female	សរុប Total
1- អ្នកមានវិជ្ជាជីវៈ Professionals						
2- មន្ត្រីរាជការ Civil servants						
3- អ្នកជំនួញ Business people						
4- អ្នកនយោបាយ Politicians						
5- ពលករ Laborers						
6- ផ្សេងទៀត Other						

សំណួរទី១.១២: ការប្រើប្រាស់ទឹក និង អនាម័យ Water Uses and Sanitations

ការពិពណ៌នា Descriptions	ចំនួនគ្រួសារ Number of households	ភាគរយនៃគ្រួសារសរុប % of total households
1- គ្រួសារដែលទទួលបានទឹកស្អាត បរិភោគ(ទុយោ) Household having access to safe drinking water (piped)		
2- គ្រួសារដែលមានអណ្តូង Households having wells		
3- គ្រួសារប្រើប្រាស់ទឹកភ្លៀងសម្រាប់បរិភោគ Households using rain water for drinking		
4- គ្រួសារបានប្រើប្រាស់ទឹកស្រះ /បឹង/ស្ទឹង/ទន្លេ សម្រាប់បរិភោគ Households using river/lake for drinking water		
5- គ្រួសារមានបង្គន់អនាម័យផ្ទាល់ខ្លួន Households having their own toilets		

សំណួរទី១.១៣: ប្រជាជនដែលគ្មានផ្ទះសម្បែង Homeless People

ការពិពណ៌នា Descriptions	ចំនួនគ្រួសារ Number of families
1- គ្រួសារដែលរស់នៅលើដីសាធារណៈ: Families living on public land	
2- ប្រជាជនដែលគ្មានផ្ទះសម្បែង Homeless people	

តារាងទី១.១៤: បរិស្ថាន និងធនធានធម្មជាតិ Environment and National Resources

ប្រភេទនៃបរិស្ថាន និងគ្រោះធម្មជាតិ Type of environment / natural disasters	ចំនួនគ្រួសារ No. of households affects	ភាគរយគ្រួសារ % households affects	សរុបផ្ទៃដីមានផលប៉ះពាល់(ហិកតា) Total areas affected (ha)
1-គ្រោះធម្មជាតិ Natural disasters			
1.1- ទឹកជំនន់ Flooding			
1.2- ដីបាក់ឬស្រុត Land slides			
1.3- គ្រោះរាំងស្ងួត			
1.4- ខ្យល់ព្យុះ/ខ្យល់កន្ត្រាក់			
1-5 ផ្សេងទៀត Other			
2-បរិស្ថាន Environment			
2.1- ទីតាំងចោលសម្រាម Garbage dumping			
2.2- ទីតាំងចោលកាកសំណល់ឧស្សាហកម្ម Industrial waste dumping			
2.3- រោងចក្រ Factories			
2.4- ការប្រើប្រាស់ជីគីមី/ថ្នាំពុលកសិកម្ម			
3-ការប្រើប្រាស់អុស/ធ្យូង Fuel wood			
4-ព្រៃឈើគ្របដណ្ដប់ Forest coverage			
5-ការដាំកូនឈើ Afforestation			
6-ការកាប់ឆ្ការព្រៃឈើ Deforestation			

២. សន្តិសុខសង្គម និង សេដ្ឋកិច្ច Social Security and Economics

សំណួរទី២.១: សន្តិសុខសង្គម Social Security

ការពិពណ៌នា Descriptions	ចំនួនករណីកើតឡើង Number of occurrences	ចំនួនករណីដែលបានដោះស្រាយ Number of cases solved
1- ឃាតកម្ម ប្លន់ ចាប់ជម្រិត Murdering, Robbery, Kidnapping		
2- លួច Stealing		
3- ជម្លោះដីធ្លី Land Conflicts		
4- ប្រជាពលរដ្ឋទាស់ទែងគ្នា Civil conflicts		
5- ឧក្រិដ្ឋកម្ម Criminal Conflicts		

សំណួរទី២.២: អំពើហិង្សាក្នុងគ្រួសារ Domestic Violence

ការពិពណ៌នា Descriptions	ចំនួនគ្រួសារ No of Household
1-គ្រួសារដែលជួបអំពើហឹង្សា Households facing domestic violence	
2-គ្រួសារដែលមានសមាជិកប្រើប្រាស់គ្រឿងញៀន Households that have members using illegal Drugs	

សំណួរទី២.៣: ស្ត្រីរងគ្រោះ Victimization of Women

ការពិពណ៌នា Descriptions	សរុបចំនួនអ្នករងគ្រោះ Total number of victims	អ្នករងគ្រោះអាយុតិចជាង១៨ឆ្នាំ Victims less than 18 years old	អ្នករងគ្រោះអាយុ១៨ឆ្នាំឡើង Victims 18 years old and above
1- ចំនួនស្ត្រីដែលត្រូវបានគេចាប់រំលោភ Number of raped women			
2- ចំនួនស្ត្រីដែលត្រូវបានជួញដូរ Number of trafficked women			

សំណួរទី២.៤: សកម្មភាពអាជីវកម្មចម្បងរបស់ គ្រួសារ Households by Major Business Activities

សកម្មភាពអាជីវកម្ម Business Activities	ចំនួនគ្រួសារមានសកម្មភាពអាជីវកម្ម No. of households having business activities	ចំនួនអ្នកធ្វើការ No. of persons employed		
		ប្រុស Male	ស្រី Female	សរុប Total
1- ម៉ាស៊ីនកិនស្រូវ Milling				
2- ជួសជុលកង់ ម៉ូតូ Motorbike/bike repairing				
3- ជួសជុលគ្រឿងអេឡិចត្រូនិច Electronics repairing				
4- ជួសជុលរថយន្ត Vehicle repairing				
5- ជួសជុលឧបករណ៍ និងគ្រឿងម៉ាស៊ីនកសិកម្ម Agricultural tools and machinery repairing				
6- បិតស្រា Distillery				
7- ផលិតគ្រឿងសង្ហារឹមពីឈើ Woods furniture making				
8- ហាង/តូប កាត់សក់ ឬ អ៊ុតសក់ Barbers				
9- ហាងលក់គ្រឿងទេសនិងភេសជ្ជ:Groceries and Beverage stores				
10- ហាងលក់ថ្នាំពេទ្យ និងគ្លីនិក Pharmacies and Clinics				
11- សណ្ឋាគារ Hotels				
12- ភោជនីយដ្ឋាន Restaurants				
13- ផ្ទះសំណាក់ Guest Houses				
14- ស្ថានីយ៍ចាក់ប្រេងឥន្ធនៈ Gasoline/Gas station				
15- តូបលក់សាំង Gasoline seller				
16- អាជីវកម្មគ្រឿងសំណង់ Construction equipment				
17-កាត់កញ្ចក់/ជាងដែក Glass cutting machine/Blacksmith				
18- អាជីវកម្មផ្សេងទៀត Other businesses				
សរុប Total				

សំណួរទី២.៥: ផលិតកម្ម ឧស្សាហកម្ម និងការងារ Industrial Production and Employment

ប្រភេទនៃឧស្សាហកម្ម Type of Industries	ចំនួនឧស្សាហកម្ម No. of Industries	ចំនួននិយោជិក No. of Employee		
		ប្រុស Male	ស្រី Female	សរុប Total

សំណួរទី២.៦: លំហូរវិនិយោគ តាមប្រភេទនៃសកម្មភាពអភិវឌ្ឍន៍ Investment Flows by type of Development Activities

សកម្មភាព អភិវឌ្ឍន៍ Development Activities	ចំនួនសកម្មភាព No. of Activities	សរុបចំនួន(គិតជាលានរៀល) Total amount (in million Riels)
1- ការអភិវឌ្ឍ ហេដ្ឋារចនាសម្ព័ន្ធ Infra-structural development		
2- ការអភិវឌ្ឍកសិកម្ម Agriculture Development		
3- ធារាសាស្ត្រ Irrigation		
4- ការដាំដុះ Farming		
5- បសុសត្វ/បសុបក្សី Livestock / Poultry		
6- នេសាទ Fishery		
7- វារីវប្បកម្ម Aquaculture		
8- ព្រៃឈើ Forestry		
9- ការអភិវឌ្ឍឧស្សាហកម្ម Industrial Development		
10- ផ្សេងៗ Other		

៣. វិស័យអប់រំនិង សេវាសង្គម Education and Social Services

សំណួរទី៣.១: ចម្ងាយប៉ាន់ស្មាន ពីភូមិទៅកន្លែងផ្តល់សេវាកម្មជិតបំផុត Proximity of Service Facilities from Village Centre

ប្រភេទសេវាកម្ម Service Facilities	ចម្ងាយពីភូមិទៅកន្លែងផ្តល់សេវា (Km) Distance from village center to Service (Km)	ចម្ងាយជា Km ទៅកន្លែងផ្តល់សេវា ៥ឆ្នាំមុន Change in distance before 5 years ago (Km)
1-សាលារៀន School		
1.1- មត្តេយ្យសិក្សា Pre-primary		
1.2- បឋមសិក្សា Primary		
1.3- អនុវិទ្យាល័យ Secondary		
1.4- វិទ្យាល័យ College		
1.5- សាកលវិទ្យាល័យ Universities		
2-ប្រភេទសុខាភិបាល Health facilities		
2.1- មន្ទីរពេទ្យ Hospital		
2.2- មណ្ឌលសុខភាព Health center		
2.3- គ្លីនីកឯកជន Clinic Private		
3-ប្រភេទផ្សេងទៀត Other facilities		
3.1- សហគមន៍ប្រើប្រាស់ទឹកឬអណ្តូង Community water taps/wells		
3.2- មណ្ឌលពាណិជ្ជកម្ម ឬផ្សារ Market/commercial center		
3.3- ប៉ុស្តិ៍នគរបាល Police station		
3.4- ប្រៃសណីយ៍ ឬអ៊ីនធឺណេតកាហ្វេ Post office/Cyber cafe		

សំណួរទី៣.២: សេវាអប់រំ Education Levels

ប្រភេទសាលារៀន Type of Schools	ចំនួនសាលារៀន No. of Schools	ចំនួនសិស្ស Number of Students			ចំនួនគ្រូ Number of Teachers		
		សរុប Total	ប្រុស Boys	ស្រី Girls	សរុប Total	បុរស Male	ស្ត្រី Female
1- មតេយ្យ Pre-primary							
1.1- រដ្ឋ Government	-	-	-	-	-	-	-
1.2- ឯកជន Private	-	-	-	-	-	-	-
1.3 - សហគមន៍ Association	-	-	-	-	-	-	-
2- បឋមសិក្សា Primary							
2.1- រដ្ឋ Government	-	-	-	-	-	-	-
2.2- ឯកជន Private	-	-	-	-	-	-	-
3- អនុវិទ្យាល័យ Secondary							
3.1- រដ្ឋ Government	-	-	-	-	-	-	-
3.2- ឯកជន Private	-	-	-	-	-	-	-
4- វិទ្យាល័យ Colleges							
4.1- រដ្ឋ Government	-	-	-	-	-	-	-
4.2- ឯកជន Private	-	-	-	-	-	-	-
5- សាកលវិទ្យាល័យ Universities							
5.1- រដ្ឋ Government	-	-	-	-	-	-	-
5.2- ឯកជន Private	-	-	-	-	-	-	-
សរុប Total							

សំណួរទី៣.៣: ថវិការអភិវឌ្ឍន៍ Development Budget

ពណ៌នា Description	ចំនួន (គិតជាលានរៀល) Amount (in Millions Riel)
1- សរុបថវិកាដែលបានបែងចែក Total budget allocated	
2- សរុបថវិកាដែលបានចំណាយ Total budget spent	
3- សរុបចំណូលដែលប្រមូលបាន Total revenue collected	

សំណួរទី៣.៤: ការស្ថាបនាផ្លូវ Road Construction

ប្រភេទផ្លូវ Type of Roads	ប្រវែងផ្លូវ(គិតជាគីឡូម៉ែត) Length of Roads (Km)	ផ្លូវគិតជាគីឡូម៉ែត្រក្នុង១.០០០នាក់ Roads in Km per 1,000 persons
1- ផ្លូវកៅស៊ូ Metaled Road		
2- ផ្លូវគ្រួស Graveled Road		
3- ផ្លូវដី Non-graveled Road		
សរុបផ្លូវដែលបានស្ថាបនាក្នុងភូមិ Total road constructed in the village		

៤.សុខាភិបាល Health

សំណួរទី៤.១: ភាពទទួលបានសេវាកម្មសុខភាព Health Facilities and Services

ប្រភេទសុខាភិបាល/សេវាកម្ម Type of health facilities/services	ចំនួន Numbers	ចំនួននៃអ្នកជម្ងឺដែលបានការព្យាបាល Number of patients treated
1- មន្ទីរពេទ្យ Hospital		
2- មណ្ឌលសុខភាព Health centers		
3- វេជ្ជបណ្ឌិត Doctors		
4- ពេទ្យមធ្យម Health assistants		
5- គិលានុបដ្ឋាយិកា ឬឆ្មប Nurses/midwives		
6- ឆ្មបបុរាណ Traditional midwives		

សំណួរទី៤.២: ជម្ងឺចម្បងទូទៅ Prevalence of major diseases

ពណ៌នា Descriptions	ចំនួនករណី Number of Cases		
	សរុប Total	ប្រុស Male	ស្រី Female
1-គ្រុនចាញ់ Malaria			
1.1-ចំនួនករណីកើតជម្ងឺគ្រុនចាញ់ No. of Malaria cases			
1.2-ចំនួនស្លាប់ដោយជម្ងឺគ្រុនចាញ់ No. of Malaria deaths			
2-របេង TB			
2.1-ចំនួនករណីកើតជម្ងឺរបេង No. of TB cases			
2.2-ចំនួនស្លាប់ដោយជម្ងឺរបេង No. of TB deaths			

សំណួរទី៤.៣: ចំនួនអ្នកផ្ទុកមេរោគអេដស៍/ជម្ងឺអេដស៍ តាមក្រុមអាយុ Number of HIV / AIDS by Age Group

ក្រុមអាយុ Age group	ចំនួនអ្នកកើតជម្ងឺអេដស៍ Number of AIDS			ចំនួនអ្នកស្លាប់ដោយជម្ងឺអេដស៍ Number of Death from AIDS		
	ស្រី Female	ប្រុស Male	សរុប Total	ស្រី Female	ប្រុស Male	សរុប Total
1- (០-១៧ ឆ្នាំ) 0-17 years						
2- (១៨-២៥ ឆ្នាំ) 18-25 years						
3- (២៦-៥៩ ឆ្នាំ) 26-59 years						
4- (៦០ ឆ្នាំឡើង) 60 over years						
សរុប Total						

សំណួរទី៤.៤: គ្រួសារដែលមាន ជម្ងឺអេដស៍ ឬផ្ទុកមេរោគអេដស៍ និងកុមារកំព្រា

Households having HIV / AIDS Patients and Orphans

ពណ៌នា Descriptions	ចំនួនមនុស្ស Numbers of People
1- គ្រួសារដែលមានសមាជិកមានជម្ងឺអេដស៍ ឬផ្ទុកមេរោគអេដស៍ Households having member affected by HIV / AIDS	
2- កុមារកំព្រាអាយុក្រោម ១៨ ឆ្នាំដែលឪពុកម្តាយបានស្លាប់ដោយជម្ងឺអេដស៍ Less than 18 years old orphans whose parents died with HIV / AIDS	
3- កុមារកំព្រា(អាយុក្រោម ១៨ ឆ្នាំ)ដែលមានអ្នកមើលថែត្រឹមត្រូវ Orphans (less than 18 years old) who have legal protector	
4- កុមារកំព្រា(អាយុក្រោម ១៨ ឆ្នាំ)ដែលមិនមានអ្នកមើលថែត្រឹមត្រូវ Orphans (less than 18 years old) who do not have legal protector	
5- កុមារកំព្រាដែលរស់នៅដោយខ្លួនឯង Orphans who live by themselves	
សរុប Total	

៥.កសិកម្ម Agriculture

សំណួរទី៥.១: ទំហំផ្ទៃដីកសិកម្មដែលកាន់កាប់ដោយគ្រួសារ Households by size of landholding

ទំហំផ្ទៃដី Size of landholding	ចំនួនគ្រួសារ No. Households
1- គ្មានដី Landless	
2- តិចជាង១ហិកតា <1 ha	
3- (១-១,៩៩ហិកតា) 1-1.99 ha	
4- (២-២,៩៩ហិកតា) 2-2.99 ha	
5- (៣-៣,៩៩ហិកតា) 3-3.99 ha	
6- (៤-៤,៩៩ហិកតា) 4-4.99 ha	
7- ៥ហិកតាឡើង >5 ha	
សរុប Total	

សំណួរទី៥.២: ទំហំផ្ទៃដីដែលបានដាំដុះ និង ផលិតកម្ម តាមប្រភេទដី Cultivated Area and production by type of land

ប្រភេទដី Type of land	ផ្ទៃដីគិតជាហិកតា Area in hectares			ផលលិតកម្មគិតជាហិកតា Production in hectare		
	រដូវប្រាំង Dry season	រដូវវស្សា Wet season	ទាំងពីររដូវ Multi -season	រដូវប្រាំង Dry season	រដូវវស្សា Wet season	ទាំងពីររដូវ Multi-season
1- ដីស្ងួត Dry land						
2- ដីសើម Wet land						
សរុប Total						

សំណួរទី៥.៣: ទំហំផ្ទៃដីដាំដំណាំ ដែលមានប្រព័ន្ធស្រោចស្រព Area under crops by Irrigation status

ប្រព័ន្ធស្រោចស្រព Irrigation status	ផ្ទៃដីបានដាំដំណាំគិតជាហិកតា Cropped area in hectare		
	ដំណាំស្រូវ Rice	ដំណាំផ្សេង Other crops	សរុប Total
1- មានប្រព័ន្ធស្រោចស្រព Irrigated			
2- គ្មានប្រព័ន្ធស្រោចស្រព Non-Irrigated			

សំណួរទី៥.៤: ការប្រើប្រាស់ក្នុងកសិកម្ម Use of Agricultural Inputs

ប្រភេទជី និង ថ្នាំសំលាប់សត្វល្អិត Types fertilizers and Insecticides	ផ្ទៃដីបានដាំដំណាំ (គិតជាហិតា) Cropped area		
	ដំណាំស្រូវ Rice	ដំណាំផ្សេង Other crops	សរុប Total
1- ជីគីមី Inorganic fertilizers			
2- ជីសរីរាង្គ Organic fertilizers			
3- ថ្នាំសំលាប់សត្វល្អិត Pesticides			
4- ថ្នាំសំលាប់ផ្សិត Fungicides			
5- ថ្នាំសំលាប់ស្មៅ Herbicides			
6- ផ្សេងៗ Other			
សរុប Total			

សំណួរទី៥.៥: ការចិញ្ចឹមបសុសត្វ និងបសុបក្សី Livestock and poultry holdings

ប្រភេទនៃបសុសត្វនិងបសុបក្សី Type of Livestock and poultry	ចំនួនគ្រួសារ No. Households	សរុបចំនួនសត្វ Total no. of animals	ភាគរយនៃគ្រួសារ Percentage of Households	ចំនួនសត្វ/គ្រួសារ No. animals/ Households
1- គោ Cattles				
2- ក្របី Buffalo				
3- សេះ Horses				
4- ជ្រូក Pigs				
5- ពពែ/ចៀម Goat and Sheep				
6- មាន់ Chicken				
7- ទា Ducks				
8- ផ្សេងៗ Other				

សំណួរទី៥.៦: ការធ្វើវារីវប្បកម្ម Aquaculture

ប្រភេទនៃ វារីវប្បកម្ម Type of Aquaculture	ចំនួនគ្រួសារសរុប Total no. Households	ចំនួនស្រះសរុប Total no. of ponds	ចំនួនផលិតកម្មសរុប Total Production	ផលិតកម្ម /គ្រួសារ Production / Households
1- ត្រី Fish				
2- បង្គារ Shrimp				
3- បង្កង Lobster				
4- ក្រពើ Crocodile				
5- កង្កែប Frog				
6- អន្ទង់ Eel				
7- ផ្សេងៗ Other				

សំណួរទី៥.៧: ផ្ទៃដី និងផលិតកម្ម នៃដំណាំសំខាន់ៗផ្សេងទៀត Area and production of other Major crops

ដំណាំ Crops	ផ្ទៃដី (គិតជាហិកតា) Area (ha)	ទិន្នផលមធ្យម (តោន/ហិកតា) Average Yield rate (t/ha)	បរិមាណផលិតកម្ម (គិតជាតោន) Estimated production (ton)	គោបំណងនៃផលិត	
1- ស្រូវ Paddy				ហូប	លក់
2-ពោត Corn					
3- សណ្តែកសៀង Soybean					
4- សណ្តែកបាយ Green gram					
5- សណ្តែកដី Peanuts					
6- ដំឡូងមី Cassava					
ដំឡូងឈើ					
7- ដំឡូងជ្វា Sweet Potato					
8- ល្ង Sesame					
9- ម្រេច Black Pepper					
10-ស្វាយចន្ទី Cashew nuts					
11-កៅស៊ូ Rubber					
12- ចេក Banana					
13- ផ្សេងៗ Other					

សំណួរទី៥.៨: តំលៃទីផ្សារ នៃទំនិញសំខាន់ៗ Market Prices of Major Agricultural commodities

ទំនិញកសិកម្មសំខាន់ៗ Major Agricultural commodities	ថ្លៃក្នុង១គីឡូក្រាម Price/Kg
1- អង្ករ ប្រភេទលេខ១ Rice (grade 1)	
2- អង្ករ ប្រភេទលេខ២ Rice (grade 2)	
3- អង្ករ ប្រភេទលេខ៣ Rice (grade 3)	
4- ពោត Corn	
5- សណ្តែកសៀង Soybean	
6- សណ្តែកបាយ Green gram	
7- សណ្តែកដី Peanuts	
8- ដំឡូងមី Cassava	
9- ដំឡូងជ្វា Sweet Potato	
10- ល្ង Sesame	
11- ម្រេច Black Pepper	
12-ស្វាយចន្ទី Cashew nuts	
13-កៅស៊ូ Rubber	