ព្រះរាជាណាចក្រកម្ពុជា

ជាតិ សាសនា ព្រះមហាក្សត្រ

អង្កេតកសិកម្មកម្ពុជា ឆ្នាំ២០២០

របាយការណ៍ចុងក្រោយ

វិទ្យាស្ថានជាតិស្ថិតិ ក្រសួងផែនការ

សហការជាមួយ

ក្រសួងកសិកម្ម រុក្ខាប្រមាញ់ និងនេសាទ

ព្រះរាជាណាចក្រកម្ពុជា

ជាតិ សាសនា ព្រះមហាក្សត្រ

អង្កេតកសិកម្មកម្ពុជា ឆ្នាំ២០២០

របាយការណ៍ចុងក្រោយ

វិទ្យាស្ថានជាតិស្ថិតិ ក្រសួងផែនការ

សហការជាមួយ

ក្រសួងកសិកម្ម រុក្ខាប្រមាញ់ និងនេសាទ

មាតិកា

បុព្វកថា III
អារម្ភកថា IV
សមាសភាពគណៈកម្មការបច្ចេកទេសអង្កេតកសិកម្មកម្ពុជាឆ្នាំ២០២០ V
សេចក្តីសង្ខេប 1
  ទិដ្ឋភាពទូទៅនៃវិធីសាស្រ្តអង្កេត 1
  សូចនាករសង្ខេប 3
អក្សរសរសេរកាត់ 7
ជំពូកទី១ ៖ វិសាលភាព ការគ្របដណ្តប់ និងការជ្រើសរើសសំណាកគំរូ 8
  គោលបំណង 8
  វិធីសាស្រ្ត 8
  វិសាលភាពនៃការអង្កេត 9
  ទីតាំងភូមិសាស្រ្តគ្របដណ្តប់ 9
  រយៈពេលនៃការអង្កេត និងកាលបរិច្ឆេទយោង 10
  តារាងបញ្ជីសំណាកគំរូ 10
  វិធីសាស្រ្តក្នុងការជ្រើសរើសសំណាកគំរូ 11
  មេគុណ និងការប៉ាន់ស្មាន 13
  វិធីសាស្រ្តសម្រាប់សហគ្រាសកសិកម្មខ្នាតធំ 13
  នីតិវិធីអង្កេត 13
  យន្តការជំនួយក្នុងការសម្ភាសន៍ 14
  ប្រតិបត្តិការប្រមូលទិន្នន័យ 14
  ការកែច្នៃទិន្នន័យ 15
  បទដ្ឋាននៃការបោះពុម្ពផ្សាយ 16
  ដែនកំណត់នៃការអង្កេតកសិកម្ម 16
ជំពូកទី២ ៖ លក្ខណៈនៃការកាន់កាប់កសិកម្ម 17
  ការកាន់កាប់កសិកម្មជាលក្ខណៈគ្រួសារ 18
  ការកាន់កាប់សហគ្រាសកសិកម្មខ្នាតធំ 19
ជំពូកទី ៣ ៖ ផលិតកម្មដំណាំ 20
  ដំណាំធញ្ញជាតិ និងធញ្ញជាតិយកគ្រាប់ 21
  ដំណាំយកមើម 22
  ដំណាំពពួកសណ្តែកយកគ្រាប់ 23
  ដំណាំប្រភេទគ្រាប់យកប្រេង 23
  រុក្ខជាតិជាគ្រឿងទេស គ្រឿងក្រអូប រុក្ខជាតិឱសថ 23

ដំណាំឧស្សាហកម្ម ... 24
ដំណាំបន្លែ ... 24
ដំណាំហូបផ្លែ ... 25
ដំណាំស្វាយចន្ទី ... 27
ដំណាំយកប្រេង ... 28
ដំណាំគ្រឿងទេស និងគ្រឿងក្រអូប ... 28
ដំណាំកៅស៊ូ ... 28
ដំណាំមិនមែនអាហារ ... 28
ការប្រើប្រាស់ជី សារធាតុគីមី និងប្រព័ន្ធស្រោចស្រព ... 29
ជំពូកទី៤ ៖ ការចិញ្ចឹមបសុសត្វ និងបសុបក្សី ... 29
បសុសត្វធំ ... 31
គោ ... 31
ក្របី ... 32
បសុសត្វតូច ... 34
បសុបក្សី ... 35
ជំពូកទី៥ ៖ វារីវប្បកម្ម និងការនេសាទ ... 37
ផលនេសាទ ... 37
វារីវប្បកម្ម ... 39
ជំពូកទី៦ ៖ សកម្មភាពសេដ្ឋកិច្ចបន្ថែមនៅក្នុងគ្រួសារកសិកម្ម ... 40
ជំពូកទី៧ ៖ គ្រួសារកសិកម្ម និងស្ថានភាពប្រជាសាស្ត្រ ... 44
ជំពូកទី៨ ៖ កម្លាំងពលកម្មចូលរួមក្នុងសកម្មភាពកសិកម្ម ... 46
ជំពូកទី៩ ៖ ព័ត៌មានអំពីការកាន់កាប់សហគ្រាសកសិកម្មខ្នាតធំ ... 47
ឧបសម្ព័ន្ធ១ ៖ តារាងទិន្នន័យសង្ខេប ... 59
លក្ខណៈនៃការកាន់កាប់កសិកម្ម ... 60
ផ្ទៃដីកសិកម្ម និងផលិតកម្មដំណាំ ... 68
បសុសត្វ និងបសុបក្សី ... 159
វារីវប្បកម្ម និងការនេសាទ ... 183
សេដ្ឋកិច្ច ... 190
គ្រួសារកសិកម្ម និងប្រជាសាស្ត្រ ... 212
ពលកម្មក្នុងវិស័យកសិកម្ម ... 230
តារាងបែងចែកតាមប្រភេទនៃការកាន់កាប់កសិកម្ម ... 234
ឧបសម្ព័ន្ធ២ ៖ កម្រងសំណួរអង្កេតកសិកម្មកម្ពុជា ឆ្នាំ២០២០ ... 280

បុព្វកថា

នៅព្រះរាជាណាចក្រកម្ពុជា វិស័យកសិកម្មជាវិស័យដ៏សំខាន់មួយសម្រាប់ទ្រទ្រង់សេដ្ឋកិច្ចកម្ពុជា ដែលបានរួមចំណែកក្នុងកំណើនសេដ្ឋកិច្ចមានប្រមាណ ២២,៦ ភាគរយ នៃផលិតផលក្នុងស្រុកសរុបនៅឆ្នាំ២០២០។

ខ្ញុំសូមវាយតម្លៃខ្ពស់លើរបាយការណ៍លទ្ធផលចុងក្រោយ នៃអង្កេតកសិកម្មកម្ពុជាឆ្នាំ២០២០ ដែលបានបង្ហាញទិន្នន័យស្ថិតិដែលមានសារប្រយោជន៍បំផុត អំពីការដាំដំណាំ ការចិញ្ចឹមបសុសត្វ បសុបក្សី ការធ្វើវារីវប្បកម្ម និងការនេសាទ ព្រមទាំងលក្ខខណ្ឌបច្ចេកទេសកសិកម្ម បរិស្ថាន សេដ្ឋកិច្ច និងសង្គមគ្រួសារកសិកម្មកម្ពុជា។ សូចនាករសំខាន់ៗនៃអង្កេតកសិកម្មដែលបានបង្ហាញក្នុងរបាយការណ៍នេះ នឹងជួយគាំទ្រដល់ការវាយតម្លៃពីវឌ្ឍនភាពនៃផែនការយុទ្ធសាស្ត្រអភិវឌ្ឍន៍វិស័យកសិកម្មឆ្នាំ២០១៩-២០២៣ និងផែនការយុទ្ធសាស្ត្រអភិវឌ្ឍន៍ជាតិ២០១៩-២០២៣ និងគោលនយោបាយកាត់បន្ថយភាពក្រីក្រ គណនាកំណើនសេដ្ឋកិច្ចជាតិ (ចំណូលជាតិ) និងកម្មវិធីអភិវឌ្ឍន៍ពាក់ព័ន្ធផ្សេងទៀត។ ទិន្នន័យអង្កេតកសិកម្មកម្ពុជានឹងជួយឆ្លុះបញ្ចាំងនូវវឌ្ឍនភាពឆ្ពោះទៅសម្រេច គោលដៅអភិវឌ្ឍន៍ប្រកបដោយចីរភាពឆ្នាំ២០៣០ សម្រាប់វិស័យកសិកម្មដោយផ្ដោតលើ៖

-គោលដៅទី១ ៖ ការបញ្ចប់ភាពក្រីក្រគ្រប់ទម្រង់នៅគ្រប់ទីកន្លែង។

-គោលដៅទី២ ៖ ការបញ្ចប់ភាពអត់ឃ្លាន សម្រេចបានសន្តិសុខស្បៀងធ្វើឱ្យប្រសើរឡើងស្ថានភាពអាហារូបត្ថម្ភនិងលើកកម្ពស់វិស័យកសិកម្មប្រកបដោយចីរភាព។

-គោលដៅទី៥ ៖ សម្រេចឱ្យបានសមភាពយេនឌ័រ និងការពង្រឹងភាពអង់អាចរបស់ស្ត្រី និងកុមារគ្រប់រូប។

-គោលដៅទី៦ ៖ ធានាឱ្យមានទឹកស្អាតនិងអនាម័យ និងការគ្រប់គ្រងទឹក និងអនាម័យប្រកបដោយចីរភាពសម្រាប់ប្រជាជនគ្រប់រូប។

ខ្ញុំសូមថ្លែងអំណរគុណចំពោះរាជរដ្ឋាភិបាលកម្ពុជា ក្រសួងសេដ្ឋកិច្ច និងហិរញ្ញវត្ថុ ក្រសួងកសិកម្ម រុក្ខាប្រមាញ់ និងនេសាទ វិទ្យាស្ថានជាតិស្ថិតិនៃក្រសួងផែនការ និងដៃគូអភិវឌ្ឍន៍អង្គការស្បៀងអាហារ និងកសិកម្មនៃអង្គការសហប្រជាជាតិ (FAO) មូលនិធិមីលីនដាប៊ៀលហ្គេត (The Bill and Melinda Gates Foundation) និងទីភ្នាក់ងារសហប្រតិបត្តិការអន្តរជាតិសហរដ្ឋអាមេរិកសម្រាប់អភិវឌ្ឍន៍ (USAID) និងដៃគូអភិវឌ្ឍ នៃកម្មវិធីផ្ដួចផ្ដើមអភិវឌ្ឍទិន្នន័យកសិកម្ម ៥០ x ២០៣០ (The 50 x 2030 Initiative to close the Agriculture Data Gap) ដែលបានគាំទ្រផ្នែកបច្ចេកទេស និងថវិកា សម្រាប់ការអនុវត្តការងារអង្កេតកសិកម្មកម្ពុជាឆ្នាំ២០២០ ឱ្យសម្រេចបានជោគជ័យប្រកបដោយគុណភាព ប្រសិទ្ធភាព និងទាន់ពេលវេលាសម្រាប់បំពេញតម្រូវការប្រើប្រាស់ទិន្នន័យទោះ បីជាស្ថិតនៅក្នុងកាលទេសដែលប្រឈមនឹងបរិបទ នៃជំងឺកូវីដ១៩ រាតត្បាតសកលក៏ដោយ។

ជាចុងក្រោយ ខ្ញុំសូមកោតសរសើរដល់ ឯកឧត្តម **រិន ទីរៈ** រដ្ឋលេខាធិការប្រចាំការ ឯកឧត្តម **ហោ ដារិទ្ធ** រដ្ឋលេខាធិការ ក្រសួងផែនការ លោកជំទាវ **ហាង លីណា** ប្រតិភូរាជរដ្ឋាភិបាលកម្ពុជា ទទួលបន្ទុកជាអគ្គនាយក វិទ្យាស្ថានជាតិស្ថិតិនៃក្រសួងផែនការ និងមន្ត្រីទាំងអស់ដែលបានខិតខំប្រឹងប្រែងអនុវត្តការងារអង្កេតកសិកម្មកម្ពុជា និងវិភាគរបាយការណ៍លទ្ធផលនេះ។

ទេសរដ្ឋមន្ត្រី រដ្ឋមន្ត្រីក្រសួងផែនការ

កិត្តិសេដ្ឋាបណ្ឌិត ឆាយ ថន

អារម្ភកថា

វិទ្យាស្ថានជាតិស្ថិតិ នៃក្រសួងផែនការ សូមបង្ហាញអំពីរបាយការណ៍ការវិភាគលទ្ធផលចុងក្រោយនៃទិន្នន័យអង្កេតកសិកម្មកម្ពុជាឆ្នាំ២០២០ (CAS2020) ដែលបានពីការធ្វើសម្ភសន៍លើសំណាកគំរូប្រមាណជាង ១៥.០០០ គ្រួសារកសិកម្មនៅរាជធានីខេត្តទាំង២៥ ។ ការធ្វើអង្កេតកសិកម្មកម្ពុជាឆ្នាំ២០២០ ត្រូវបានអនុវត្តអនុលោមតាមកិច្ចព្រមព្រៀងរវាងក្រសួងផែនការ និងអង្គការស្បៀងអាហារនិងកសិកម្ម នៃអង្គការសហប្រជាជាតិ (FAO) ប្រចាំកម្ពុជា នាថ្ងៃទី ១៨ ខែ កញ្ញា ឆ្នាំ ២០១៨ ។ អង្កេតកសិកម្មកម្ពុជាឆ្នាំ២០២០ ត្រូវបានធ្វើឡើងដោយវិទ្យាស្ថានជាតិស្ថិតិ នៃក្រសួងផែនការ ដោយសហការជាមួយក្រសួងកសិកម្ម រុក្ខាប្រមាញ់ និងនេសាទ និង អង្គការស្បៀងអាហារនិងកសិកម្ម នៃអង្គការសហប្រជាជាតិ ដែលមានការគាំទ្រផ្នែកបច្ចេកទេស និងហិរញ្ញវត្ថុបដិភាគ ពីរាជរដ្ឋាភិបាលកម្ពុជា អង្គការ (FAO) ទីភ្នាក់ងារសហប្រតិបត្តិការអន្តរជាតិសហរដ្ឋអាមេរិកសម្រាប់អភិវឌ្ឍន៍ (USAID) និងដៃគូអភិវឌ្ឍនៃកម្មវិធីផ្តួចផ្តើមអភិវឌ្ឍទិន្នន័យកសិកម្ម ៥០ x ២០៣០ (The 50 x 2030 Initiative to close the Agriculture Data Gap)។ អង្កេតកសិកម្មកម្ពុជាឆ្នាំ២០២០ បានប្រើប្រាស់បច្ចេកទេសសម្ភាសន៍ដោយប្រើប្រាស់ម៉ាស៊ីនកុំព្យូទ័រខ្នាតតូច (Tablet-CAPI) ដែលប្រើកម្មវិធីអង្កេតសូឡូស្យុង (Survey Solutions) សម្រាប់សម្ភាសន៍កត់ត្រា និងគ្រប់គ្រងទិន្នន័យអង្កេតកសិកម្មកម្ពុជា។ ទិន្នន័យដែលប្រមូលបានពីគ្រួសារកាន់កាប់កសិកម្ម ក៏ដូចជា ផ្នែកមិនមែនគ្រួសារ និងសហគ្រាសកសិកម្មខ្នាតធំ ត្រូវបានបញ្ចូលក្នុងរបាយការណ៍វិភាគទិន្នន័យចុងក្រោយផងដែរ។ របាយការណ៍អង្កេតនេះ បានបង្ហាញទិន្នន័យស្តីពីផលិតកម្មដំណាំ ការចិញ្ចឹមសត្វ វារីវប្បកម្ម និងការនេសាទ កម្លាំងពលកម្មក្នុងវិស័យកសិកម្ម សម្រាប់ធ្វើបច្ចុប្បន្នភាពទិន្នន័យស្ថិតិកសិកម្មឱ្យបានទៀងទាត់ ដើម្បីបំពេញតម្រូវការរបស់អ្នកធ្វើគោលនយោបាយ និងគោលដៅអភិវឌ្ឍន៍កសិកម្ម និងបរិស្ថាន។

នាងខ្ញុំសូមថ្លែងអំណរគុណជាអនេកដល់ក្រសួង ស្ថាប័ន និងអង្គការនានា សមាជិក សមាជិកានៃគណៈកម្មការបច្ចេកទេសអង្កេតកសិកម្មកម្ពុជា និងក្រុមការងារស្នូលបច្ចេកទេសអង្កេតកសិកម្មកម្ពុជា ជំនាញការពីអង្គការ (FAO) និងមន្ត្រីទាំងអស់ដែលបានចូលរួមអនុវត្តការងារប្រមូល ចងក្រង និងវិភាគទិន្នន័យស្ថិតិនៃរបាយការណ៍លទ្ធផលចុងក្រោយនៃអង្កេតកសិកម្មកម្ពុជា ឱ្យសម្រេចបានជោគជ័យ ប្រកបដោយគុណភាព និងប្រសិទ្ធភាពខ្ពស់។

នាងខ្ញុំយល់ថា របាយការណ៍នេះនឹងផ្តល់ធាតុចូលដ៏សំខាន់ក្នុងការរៀបចំកម្មវិធីគោលនយោបាយអភិវឌ្ឍន៍កសិកម្មប្រកបដោយប្រសិទ្ធភាព និងប្រសិទ្ធភាព។ របាយការណ៍នេះ ត្រូវបានបើកចំហសម្រាប់ការពិភាក្សា ព្រមទាំងទទួលនូវរាល់មតិយោបល់ ឬអនុសាសន៍សម្រាប់ការកែលម្អអភិវឌ្ឍន៍របាយការណ៍លទ្ធផលឱ្យកាន់តែល្អថែមទៀតនាពេលអនាគត។

ប្រតិភូរាជរដ្ឋាភិបាលកម្ពុជាទទួលបន្ទុក
អគ្គនាយកវិទ្យាស្ថានជាតិស្ថិតិ

ហង់ លីណា

សមាសភាពគណៈកម្មការបច្ចេកទេសអង្កេតកសិកម្មកម្ពុជាឆ្នាំ២០២០

នាម និងគោត្តនាម	**ស្ថាប័ន**	**តួនាទី**
ឯកឧត្តម ហោ ដារិទ្ធ	រដ្ឋលេខាធិការ ក្រសួងផែនការ	**ប្រធាន**
ឯកឧត្តម ទុយ ចំរើន	រដ្ឋលេខាធិការ ក្រសួងផែនការ	អនុប្រធាន
ឯកឧត្តម ខៀវ សារី	អនុរដ្ឋលេខាធិការ ក្រសួងផែនការ	អនុប្រធាន
ឯកឧត្តម សេង សឿន	អនុរដ្ឋលេខាធិការ ក្រសួងផែនការ	អនុប្រធាន
លោកជំទាវ ហង់ លីណា	ប្រតិភូរាជរដ្ឋាភិបាលកម្ពុជា ទទួលបន្ទុកអគ្គនាយក វិទ្យាស្ថានជាតិស្ថិតិ ក្រសួងផែនការ	អនុប្រធានអចិន្ត្រៃយ៍
លោក ម៉ក់ មុនី	ប្រធាននាយកដ្ឋានផែនការ និងស្ថិតិ នៃក្រសួងកសិកម្ម រុក្ខាប្រមាញ់ និងនេសាទ	អនុប្រធាន
លោកស្រី មាស សុទ្ធារី	អនុប្រធាននាយកដ្ឋានផែនការ និងស្ថិតិ នៃក្រសួងកសិកម្ម រុក្ខាប្រមាញ់ និងនេសាទ	សមាជិក
ឯកឧត្តម ចាន់ យុត្ថា	រដ្ឋលេខាធិការ ក្រសួងធនធានទឹក និងឧតុនិយម	សមាជិក
លោក ឃ្លោក សំអាង	ប្រធាននាយកដ្ឋាន ក្រសួងធនធានទឹក និងឧតុនិយម	សមាជិក
ឯកឧត្តម ឆាយ សត្យា	អគ្គនាយករង វិទ្យាស្ថានជាតិស្ថិត នៃក្រសួងផែនការ	សមាជិក
ឯកឧត្តម ឃិន សុង	អគ្គនាយករង វិទ្យាស្ថានជាតិស្ថិតិ នៃក្រសួងផែនការ	សមាជិក
ឯកឧត្តម ឃិន សុវលក្ខណ៍	អគ្គនាយករង វិទ្យាស្ថានជាតិស្ថិតិ នៃក្រសួងផែនការ	សមាជិក
ឯកឧត្តម លន់ គឹមលាង	អគ្គនាយករង វិទ្យាស្ថានជាតិស្ថិតិ នៃក្រសួងផែនការ	សមាជិក
ឯកឧត្តម ចាន់ សំអាត	ប្រធាននាយកដ្ឋាន វិទ្យាស្ថានជាតិស្ថិតិ នៃក្រសួងផែនការ	សមាជិក
លោក ជូរ ជេតទីវន្ត	អគ្គនាយករង នៃក្រសួងឧស្សាហកម្ម វិទ្យាសាស្ត្របច្ចេកវិទ្យា និងនវានុវត្តន៍	សមាជិក
លោក ហ៊ុន សាង	ប្រធាននាយកដ្ឋាន នៃក្រសួងឧស្សាហកម្ម វិទ្យាសាស្ត្រ បច្ចេកវិទ្យា និងនវានុវត្តន៍	សមាជិក
ឯកឧត្តម ឈួន សំរិទ្ធ	អគ្គនាយក ក្រសួងសេដ្ឋកិច្ច និងហិរញ្ញវត្ថុ	សមាជិក
លោក សុខ ខន	ប្រធាននាយកដ្ឋាន ក្រសួងសេដ្ឋកិច្ច និងហិរញ្ញវត្ថុ	សមាជិក
ឯកឧត្តម ស៊ីសុវត្ថិ ដួងច័ន្ទទោ	ប្រធានអគ្គលេខាធិការដ្ឋានគ.ជ.ក ក្រសួងសេដ្ឋកិច្ចនិងហិរញ្ញវត្ថុ	សមាជិក
លោកស្រី ហាក់ គឹមឡុង	មន្ត្រីស្រាវជ្រាវ អគ្គលេខាធិការដ្ឋានគ.ជ.ក ក្រសួងសេដ្ឋកិច្ច និងហិរញ្ញវត្ថុ	សមាជិកា
កញ្ញា ឯម ភក្តី	ប្រធានរដ្ឋបាល និងហិរញ្ញវត្ថុ អគ្គលេខាធិការដ្ឋានគ.ជ.ក ក្រសួងសេដ្ឋកិច្ចនិងហិរញ្ញវត្ថុ	សមាជិកា
លោកស្រី ហេង លីនដា	អនុប្រធានរដ្ឋបាល និងហិរញ្ញវត្ថុ អគ្គលេខាធិការដ្ឋានគ.ជ.ក ក្រសួងសេដ្ឋកិច្ចនិងហិរញ្ញវត្ថុ	សមាជិកា
លោកស្រី លឹម កិត្យា	ប្រធាននាយដ្ឋាន ទីស្តីការគណៈរដ្ឋមន្ត្រី	សមាជិក
លោក យីត ស៊ុនណារោឧត្តម	អនុប្រធាននាយកដ្ឋាន ទីស្តីការគណៈរដ្ឋមន្ត្រី	សមាជិក

ឯកឧត្តម ពេជ ពោធី	អគ្គនាយករង វិទ្យាស្ថានជាតិស្ថិតិ នៃក្រសួងផែនការ	សមាជិក
ឯកឧត្តម សាំង ឡុងឌី	អគ្គនាយករង វិទ្យាស្ថានជាតិស្ថិតិ នៃក្រសួងផែនការ	សមាជិក
ឯកឧត្តម ជា ចាន់តុលា	អគ្គនាយករង វិទ្យាស្ថានជាតិស្ថិតិ នៃក្រសួងផែនការ	សមាជិក
ឯកឧត្តម គង់ សេង	អគ្គនាយករង វិទ្យាស្ថានជាតិស្ថិតិ នៃក្រសួងផែនការ	សមាជិក
លោក ទូ សុធូ	ប្រធាននាយកដ្ឋានសេដ្ឋកិច្ច វិនិយោគ និងទំនាក់ទំនងអន្តរជាតិ នៃក្រសួងរៀបចំដែនដី នគរូបនីយកម្ម និងសំណង់	សមាជិក
លោក ប៉ិច សុខពោ	អនុប្រធាននាយកដ្ឋាន ក្រសួងពាណិជ្ជកម្ម	សមាជិក
ឯកឧត្តម អ៊ុយ យាង	អនុប្រធាននាយកដ្ឋាន និងជាទីប្រឹក្សាក្រសួងព័ត៌មាន	សមាជិក
លោក សាន ចំរើន	អនុប្រធាននាយកដ្ឋានកិច្ចការរដ្ឋបាលរាជធានី ខណ្ឌនិងខេត្តនៃ អគ្គនាយកដ្ឋានរដ្ឋបាលនៃក្រសួងមហាផ្ទៃ	សមាជិក
លោកបណ្ឌិត លឿង កេសរោ	អគ្គនាយករង ក្រសួងបរិស្ថាន	សមាជិក
លោក ធឹង សុជាត	អនុប្រធាននាយកដ្ឋាន ក្រសួងអភិវឌ្ឍន៍ជនបទ	សមាជិក
លោក លុច្ស រចនា	ជំនួយការឯកឧត្តមរដ្ឋមន្ត្រី ប្រតិភូអមនាយករដ្ឋមន្ត្រី អគ្គលេខាធិការក្រុមប្រឹក្សាអភិវឌ្ឍន៍កម្ពុជា	សមាជិក
លោក ប៊ុត សាខន	អនុប្រធាននាយកដ្ឋានប្រព័ន្ធព័ត៌មានគ្រប់គ្រងអប់រំ ក្រសួងអប់រំ យុវជន និងកីឡា	សមាជិក
លោក សូ តូនែរ	អនុប្រធាននាយកដ្ឋានស្ថិតិសេដ្ឋកិច្ច វិទ្យាស្ថានជាតិស្ថិតិ	សមាជិក
ឯកឧត្តម ណោ វ៉ាន់ឌី	ប្រធាននាយកដ្ឋានស្ថិតិសេដ្ឋកិច្ចនៃវិទ្យាស្ថានជាតិស្ថិតិ ក្រសួងផែនការ	លេខាធិការ

សេចក្ដីសង្ខេប

ទិដ្ឋភាពទូទៅនៃវិធីសាស្រ្តអង្កេត

ការអង្កេតកសិកម្មកម្ពុជា (CAS) នៃព្រះរាជាណាចក្រកម្ពុជា ដែលធ្វើឡើងក្នុងឆ្នាំ២០២០-២០២១ គឺជាកិច្ចការស្ថិតិទូលំទូលាយមួយសម្រាប់ការប្រមូល និងចងក្រងព័ត៌មានស្ដីពីការដាំដំណាំ ការចិញ្ចឹមបសុសត្វនិងបសុបក្សី ព្រមទាំងការធ្វើវារីវប្បកម្ម និងការនេសាទ។ ទិន្នន័យដែលប្រមូលបាន និងដែលបង្កើតបានពីការអង្កេតនេះ នឹងមានប្រយោជន៍សម្រាប់ការរៀបចំផែនការ គោលនយោបាយ និងកម្មវិធីសម្រាប់ការអភិវឌ្ឍ និងការកែលម្អវិស័យកសិកម្ម និងនេសាទ នៅប្រទេសកម្ពុជា។

វិទ្យាស្ថានជាតិស្ថិតិ (NIS) នៃក្រសួងផែនការ (MOP) និងក្រសួងកសិកម្ម រុក្ខាប្រមាញ់និងនេសាទ (MAFF) គឺជាស្ថាប័នរបស់រដ្ឋាភិបាលដែលមានតួនាទីទទួលខុសត្រូវ និងបានទទួលការអនុញ្ញាតឱ្យធ្វើការអង្កេតនេះ។ វិទ្យាស្ថានជាតិស្ថិតិមានតួនាទីនិងភារៈកិច្ចធ្វើជំរឿន និងអង្កេត ដោយឡែកក្រសួងកសិកម្ម រុក្ខាប្រមាញ់ និងនេសាទ គឺជាអ្នកប្រើប្រាស់ចម្បងនូវទិន្នន័យ ដែលបានពីការអង្កេតនេះ។

គោលបំណងសំខាន់នៃការអង្កេតកសិកម្មប្រចាំឆ្នាំគឺ ផ្ដល់បច្ចុប្បន្នភាពទិន្នន័យស្ដីពីសកម្មភាពកសិកម្មនៅក្នុងព្រះរាជាណាចក្រកម្ពុជា សម្រាប់អ្នករៀបចំផែនការ និងអ្នកកសាងគោលនយោបាយយកទៅប្រើប្រាស់។ វិធីសាស្រ្តជ្រើសរើសសំណាកគំរូ សម្រាប់ការអង្កេតកសិកម្មកម្ពុជាឆ្នាំ២០២០ ពឹងផ្អែកទាំងស្រុងលើការជ្រើសរើសសំណាកគំរូពីការអង្កេតចន្លោះជំរឿនកសិកម្មកម្ពុជាឆ្នាំ២០១៩។ ដោយសារតែឧបសគ្គបណ្ដាលពីរោគរាតត្បាតកំពុងកើតឡើង សុវត្ថិភាពនិងបញ្ហាថវិកាសកម្មភាពចុះបញ្ជីគ្រួសារមិនអាចធ្វើទៅបានឡើយ។ ដូច្នេះ សំណាកគំរូអង្កេតចន្លោះជំរឿនកសិកម្មកម្ពុជាឆ្នាំ២០១៩ ត្រូវបានយកមកប្រើប្រាស់ឡើងវិញក្នុងវិធីសាស្រ្តសំណាកគំរូដដែល (Panel Approach) សម្រាប់អង្កេតកសិកម្មកម្ពុជាឆ្នាំ២០២០។ អង្កេតចន្លោះជំរឿនកសិកម្មកម្ពុជាឆ្នាំ២០១៩ បានប្រើវិធីសាស្រ្តស្ថិតិដើម្បីជ្រើសយកសំណាកគំរូពីមណ្ឌលជំរឿន (EA) នៅ ទូទាំងប្រទេសកម្ពុជា ពីបញ្ជីឈ្មោះមណ្ឌលជំរឿន នៃជំរឿនកសិកម្មឆ្នាំ២០១៣។ គ្រួសារទាំងអស់នៅក្នុង EA ទាំងនេះត្រូវបានពិនិត្យដោយផ្អែកលើសកម្មភាពកសិកម្មទាំងឡាយដែលមាន។ ដោយប្រើព័ត៌មាននេះជាគោល ការអង្កេតនេះបានបែងចែកគ្រួសារកាន់កាប់កសិកម្មទៅជាក្រុម និងជ្រើសយកជាសំណាកសម្រាប់ការប្រមូលទិន្នន័យបន្ថែម។ ដោយសារកិច្ចប្រឹងប្រែងនេះផ្ដោតជាសំខាន់លើការកាន់កាប់កសិកម្មជាលក្ខណៈគ្រួសារ ដូច្នេះការអង្កេតនេះបានធ្វើសម្ភាសន៍ ការកាន់កាប់សហគ្រាសកសិកម្មខ្នាតធំ ក្នុងចំនួនតិចតួចប៉ុណ្ណោះ។ ការកាន់កាប់សហគ្រាសកសិកម្មខ្នាតធំ សំដៅទៅលើសហគ្រាសដែលដំណើរការជាលក្ខណៈក្រុមហ៊ុន សាជីវកម្ម សហគមន៍ រដ្ឋាភិបាល ឬគ្រឹះស្ថានឯកជន។ កិច្ចប្រឹងប្រែងដាច់ដោយឡែកដែលផ្ដោតលើការប្រមូលទិន្នន័យអំពីការកាន់កាប់សហគ្រាសកសិកម្មខ្នាតធំ បានធ្វើឡើងជាក្រោយ ដោយផ្ដោតលើការចុះបញ្ជីប្រតិបត្តិការសហគ្រាសកសិកម្មខ្នាតធំ ដែលបានពីក្រសួងកសិកម្ម រុក្ខាប្រមាញ់ និងនេសាទ (MAFF) និងការិយាល័យផ្សេងទៀតនៃរដ្ឋាភិបាលដែលមានព័ត៌មានអំពីការកាន់កាប់សហគ្រាសកសិកម្មខ្នាតធំ។

ការប្រមូលទិន្នន័យសម្រាប់ការអង្កេតនេះ ត្រូវបានធ្វើឡើងដោយសម្ភាសន៍ទុលមុខផ្ទាល់ ដោយមានជំនួយពីកុំព្យូទ័រ (CAPI) ។ បញ្ជីសំណួរសម្រាប់ការអង្កេតនេះ ត្រូវបានបង្កើតឡើងនៅក្នុងកម្មវិធី Survey Solutions របស់ធនាគារពិភពលោក។ ការប្រើប្រាស់ CAPI សម្រាប់ការប្រមូលទិន្នន័យបានផ្ដល់អត្ថប្រយោជន៍ជាច្រើន រួមទាំង កាត់បន្ថយការចំណាយលើការបោះពុម្ពតារាងបញ្ជីសំណួរ ការវាយបញ្ចូលទិន្នន័យ និងអនុញ្ញាតឱ្យត្រួតពិនិត្យគុណភាព និងវិភាគទិន្នន័យបានឆាប់រហ័ស និងកាន់តែប្រសើរ។

ដោយប្រើសំណាកគ្រួសារគំរូពី អង្កេតចន្លោះជំរឿនកសិកម្មកម្ពុជាឆ្នាំ២០១៩ ការអង្កេតកសិកម្មកម្ពុជាឆ្នាំ២០២០ ពិនិត្យមើលសំណាកគំរូនៅទូទាំងប្រទេស លើកលែងតែខណ្ឌចំនួនប្រាំមួយក្នុងរាជធានីភ្នំពេញ ក្រុងមួយក្នុងខេត្តព្រះសីហនុ និងក្រុងមួយក្នុងខេត្តសៀមរាប ដែលត្រូវបានចាត់ជាទីប្រជុំជន។ សម្រាប់អង្កេតកសិកម្មកម្ពុជាឆ្នាំ២០២០ មានសំណាកគំរូ

សរុប ១៥.៩៨២ គ្រួសារ ដែលបានរាយការណ៍ពីសកម្មភាពកសិកម្មតាំងពីមុនមក នៅក្នុងអង្កេតចន្លោះជំរឿនកសិកម្មកម្ពុជាឆ្នាំ ២០១៩ ។ ទិន្នន័យត្រូវបានប្រមូលយកពីការកាន់កាប់សហគ្រាសកសិកម្មខ្នាតធំចំនួន១៩៧ ផងដែរ។

ព័ត៌មានលម្អិតបន្ថែមអំពីនីតិវិធីជ្រើសយកសំណាក វិធីសាស្ត្រអង្កេត និងប្រតិបត្តិការនៅតាមភូមិសាស្ត្រសម្រាប់អង្កេតកសិកម្មកម្ពុជាឆ្នាំ២០២០ និង អង្កេតចន្លោះជំរឿនកសិកម្មកម្ពុជាឆ្នាំ២០១៩ មានបង្ហាញនៅក្នុងជំពូកទី ១ – វិសាលភាពការគ្របដណ្តប់ និងការជ្រើសរើសសំណាកគំរូ។ ការសម្ភាសផ្នែកកាន់កាប់សហគ្រាសកសិកម្មខ្នាតធំ បានធ្វើឡើងចាប់ពីថ្ងៃទី ១២ ខែធ្នូ ឆ្នាំ២០២០ ដល់ថ្ងៃទី ០៤ ខែមករា ឆ្នាំ២០២១ ចំណែកការសម្ភាសការកាន់កាប់កសិកម្មជាលក្ខណៈគ្រួសារ បានចាប់ផ្តើមពីថ្ងៃទី ២៨ ខែធ្នូ ឆ្នាំ២០២០ ដល់ថ្ងៃទី ១០ ខែមករា ឆ្នាំ២០២១។ អំឡុងពេលយោងសម្រាប់ការអង្កេតនេះ គឺ ១២ខែ គិតចាប់ពីថ្ងៃទី០១ ខែកក្កដា ឆ្នាំ២០១៩ ដល់ថ្ងៃទី ៣០ ខែមិថុនា ឆ្នាំ២០២០។ មន្ត្រីសម្ភាសន៍សរុបចំនួន ៣៦៨ នាក់ បានចូលរួមក្នុងការប្រមូលទិន្នន័យនេះ ដែលជាមន្ត្រីនៅវិទ្យាស្ថានជាតិស្ថិតិ និងក្រសួងកសិកម្ម រុក្ខាប្រមាញ់ និងនេសាទ នៅថ្នាក់ខេត្ត និងថ្នាក់ ស្រុក។ មានអ្នកគ្រប់គ្រងទិន្នន័យចំនួន ៤៦ នាក់ ដែលទទួលខុសត្រូវក្នុងការត្រួតពិនិត្យគុណភាពទិន្នន័យ ចំណែកអ្នកគ្រប់គ្រងតាមភូមិសាស្ត្រ ចំនួន ៤៦ នាក់ ទទួលខុសត្រូវជួយអ្នកប្រមូលទិន្នន័យក្នុងការដោះស្រាយបញ្ហានៅតាមភូមិសាស្ត្រ លើកទឹកចិត្តឱ្យមានទំនាក់ទំនងល្អនៅតាមភូមិ និងការលើកកម្ពស់កិច្ចសហប្រតិបត្តិការពីការកាន់កាប់កសិកម្ម ជាលក្ខណៈគ្រួសារនៅក្នុងការអង្កេតនេះ។

ការអង្កេតកសិកម្ម បានប្រើប្រាស់និយមន័យ "ការកាន់កាប់កសិកម្ម" ដែលកំណត់ដោយកម្មវិធីពិភពលោកសម្រាប់ជំរឿនកសិកម្មឆ្នាំ២០២០ (WCA 2020) និងយុទ្ធសាស្ត្រសកលដើម្បីកែលម្អស្ថិតិកសិកម្ម និងជនបទ (GSARS) ។ ការកាន់កាប់កសិកម្មត្រូវបានកំណត់ថាជា អង្គភាពសេដ្ឋកិច្ចនៃផលិតកម្មកសិកម្មក្រោមការគ្រប់គ្រងតែមួយ ដែលរួមមាន បសុសត្វទាំងអស់ដែលបានរក្សាទុក និងដីទាំងអស់ដែលត្រូវបានប្រើប្រាស់ទាំងស្រុង ឬមួយផ្នែកសម្រាប់គោលបំណងផលិតកម្មកសិកម្ម ដោយមិនគិតពីរូបភាពនៃកម្មសិទ្ធិ ទម្រង់នៃការកាន់កាប់ ឬទំហំឡើយ។ ការគ្រប់គ្រងណាមួយ អាចត្រូវបានអនុវត្តដោយបុគ្គល ឬគ្រួសារ ដោយបុគ្គលពីរនាក់ ច្រើននាក់ ឬច្រើនគ្រួសាររួមគ្នា ដោយត្រកូល ឬកុលសម្ព័ន្ធ ឬដោយនីតិបុគ្គល ដូចជា សាជីវកម្ម សហគមន៍ ឬស្ថាប័នរដ្ឋាភិបាល។ ដីនៅក្រោមការកាន់កាប់កសិកម្ម អាចមានក្បាលដីមួយ ឬច្រើន ដែលមានទីតាំងនៅតំបន់ដាច់ដោយឡែកមួយ ឬច្រើន ឬនៅក្នុងភូមិសាស្ត្រ ឬរដ្ឋបាលដែនដីមួយ ឬច្រើន ដោយផ្តល់ក្បាលដី ដែលមានមធ្យោបាយផលិតដូចគ្នា ដូចជា ពលកម្ម អគារកសិដ្ឋាន គ្រឿងយន្ត ឬកម្លាំងអូសទាញ។ វិសាលភាពនៃសកម្មភាពកសិកម្ម មានដូចជាការដាំដំណាំដែលមានអាយុកាលច្រើនឆ្នាំ ឬពុំមានអាយុកាលច្រើនឆ្នាំ ការបង្កាត់ពូជរុក្ខជាតិ ផលិតកម្មសត្វ ឬការធ្វើកសិកម្មចម្រុះ។ សកម្មភាពសេដ្ឋកិច្ចមិនមែនកសិកម្មផ្សេងទៀត ដូចជា ការនេសាទ ព្រៃឈើ និងវារីវប្បកម្ម សម្រាប់ជាអាទិភាពចម្បងសម្រាប់វិស័យកសិកម្ម។

នៅក្នុងការអង្កេតកសិកម្មកម្ពុជាឆ្នាំ២០២០ ក៏ដូចជា ការអង្កេតសំណាកគំរូទាំងអស់ សុទ្ធតែមានដែនកំណត់ លើទិន្នន័យដែលបានផលិត និងការបកស្រាយ ឬប្រៀបធៀបទៅនឹងប្រភពទិន្នន័យជំនួស។ អ្នកអានអាចយោងទៅផ្នែកដែនកំណត់នៃការអង្កេតកសិកម្មពេញលេញនៅក្នុងជំពូកទី១។ ជាទូទៅ អ្នកអានគួរតែដឹងពីដែនកំណត់នៃទិន្នន័យអង្កេតដែលរាយការណ៍ដោយខ្លួនឯង កម្រិតកំណត់លើវិសាលភាពគ្របដណ្តប់នៃការកាន់កាប់សហគ្រាសកសិកម្មខ្នាតធំ ក្នុងប្រទេសកម្ពុជា ឈ្មោះមណ្ឌលជំរឿនដែលបានកំណត់សម្រាប់ប្រើក្នុងការអង្កេតនេះ និងដែនកំណត់នៃកម្រងសំណួរសម្រាប់ការអង្កេត និងនីតិវិធីសម្ភាសន៍ផងដែរ។

សូចនាករសង្ខេប

ការអង្កេតកសិកម្មកម្ពុជាឆ្នាំ២០២០ ប្រើប្រាស់កម្រងសំណួរចម្បងមួយនៃការកាន់កាប់កសិកម្មជាលក្ខណៈគ្រួសារ ។ កម្រងសំណួរដូចគ្នានេះក៏ត្រូវបានប្រើដើម្បីប្រមូលទិន្នន័យពីការកាន់កាប់កសិកម្មមិនមានលក្ខណៈជាគ្រួសារ ឬ ការកាន់កាប់សហគ្រាសកសិកម្មខ្នាតធំផងដែរ។ ទម្រង់នេះមាន១០ផ្នែកសំខាន់ៗ៖

១. ការកំណត់អត្តសញ្ញាណរបស់អ្នកឆ្លើយ និងការយល់ព្រមជាមុន

២. លក្ខណៈនៃការកាន់កាប់

៣. សកម្មភាពផលិតកម្មដំណាំ

រាប់បញ្ចូលទាំង ផ្ទៃដីដាំ និងប្រមូលផល បរិមាណផលិត ភាគចំណែកផលិតផលដែលបានលក់ ឬសម្រាប់ប្រើក្នុងគ្រួសារ ការប្រើប្រាស់ដី ប្រព័ន្ធស្រោចស្រព ថ្នាំសម្លាប់សត្វល្អិត ការប្រើប្រាស់គ្រាប់ពូជដែលគ្មានការបញ្ជាក់ ឬកែលម្អ ។ល។

៤. សកម្មភាពបសុសត្វ បសុបក្សី និងសត្វល្អិត

រាប់បញ្ចូលទាំង ចំនួនកាន់កាប់ដែលមានចិញ្ចឹមសត្វក្នុងអំឡុងពេល ១២ ខែកន្លងមក ចំនួនសត្វដែលមានក្រោមការកាន់កាប់ សកម្មភាពសត្តឃាដ ជាដើម។

៥. សកម្មភាពវារីវប្បកម្ម និងការនេសាទ

រួមទាំងចំនួនកាន់កាប់ដែលពាក់ព័ន្ធនឹងសកម្មភាពទាំងនេះ ប្រភេទសត្វក្នុងវារីវប្បកម្ម បរិមាណពីសកម្មភាពនេសាទជាដើម។

៦. សេដ្ឋកិច្ច

រួមទាំងសកម្មភាពរកប្រាក់ចំណូលបន្ថែម ផលប៉ះពាល់ដែលអ្នកកាន់កាប់បានជួបប្រទះ។ល។

៧. សមាជិកគ្រួសារ

រួមទាំងទិន្នន័យប្រជាសាស្ត្រ នៃសមាជិកគ្រួសារ កម្រិតនៃការសិក្សាជាដើម។

៨. កម្រិតយោងអំពីអសន្តិសុខស្បៀងដែលគ្រួសារធ្លាប់ជួបប្រទះ

ការវាយតម្លៃកម្រិតអសន្តិសុខស្បៀងសម្រាប់សមាជិកគ្រួសារដែលធ្លាប់ជួបប្រទះក្នុងអំឡុងពេល១២ខែកន្លងមក។

៩. ពលកម្មដែលមានប្រើប្រាស់នៅក្នុងការកាន់កាប់កសិកម្ម

រួមទាំងកម្លាំងពលកម្មក្នុងគ្រួសារ និងបានមកពីក្រៅគ្រួសារ និងកម្មករម្តងម្កាល ចែកដាច់គ្នាតាមភេទ ។ល។

១០. បញ្ចប់ការអង្កេត

គន្លឹះទិន្នន័យសំខាន់ៗ ទាញចេញពីការអង្កេតកសិកម្មកម្ពុជាឆ្នាំ២០២០ បង្ហាញក្នុងតារាងខាងក្រោមសម្រាប់ទិន្នន័យកម្រិតថ្នាក់ជាតិ និងកម្រិតតំបន់រួមមាន៖ តំបន់វាលទំនាប តំបន់បឹងទន្លេសាប តំបន់ឆ្នេរសមុទ្រ និងតំបន់ភ្នំ និងខ្ពង់រាបផងដែរ។

សូចនាករសង្ខេប៖ ការកាន់កាប់កសិកម្មជាលក្ខណៈគ្រួសារ					
	ប្រទេសកម្ពុជា	**តំបន់វាលទំនាប**	**តំបន់បឹងទន្លេសាប**	**តំបន់ឆ្នេរសមុទ្រ**	**តំបន់ភ្នំ និងខ្ពង់រាប**
ចំនួនគ្រួសារកសិកម្ម (គិតជាពាន់)	2,038	871	723	141	304
ភាគរយនៃគ្រួសារកសិកម្មផលិតកម្មកសិកម្មសម្រាប់៖					
ចម្បងសម្រាប់ប្រើប្រាស់ក្នុងគ្រួសារ	61%	62%	54%	85%	64%
ចម្បងសម្រាប់លក់	39%	38%	46%	15%	36%
ភាគរយនៃគ្រួសារមានតែដីបរិវេណលំនៅដ្ឋាន	14%	14%	14%	19%	10%
ចំនួនក្បាលដីជាមធ្យមនៃគ្រួសារដែលបានរាយការណ៍មានក្បាលដី	1.8	1.8	1.8	2.1	1.8
ផលិតកម្មដំណាំតាមសកម្មភាព					
	ប្រទេសកម្ពុជា	**តំបន់វាលទំនាប**	**តំបន់បឹងទន្លេសាប**	**តំបន់ឆ្នេរសមុទ្រ**	**តំបន់ភ្នំ និងខ្ពង់រាប**
ចំនួនគ្រួសារដែលបានដាំដំណាំ (គិតជាពាន់)	1,920	821	681	130	289
ភាគរយនៃគ្រួសារបានដាំដំណាំ	94%	94%	94%	92%	95%
សម្រាប់ដំណាំដែលមានដាំភាគច្រើនជាចំនួនគ្រួសារបានរាយការណ៍	១. ស្រូវធម្មតា ២. ស្វាយ ៣. ចេក ៤. ដូង	១. ស្រូវធម្មតា ២. ស្វាយ ៣. ចេក ៤. ដូង	១. ស្រូវធម្មតា ២. ស្វាយ ៣. ចេក ៤. ដូង	១. ស្រូវធម្មតា ២. ដូង ៣. ស្វាយ ៤. ចេក	១. ស្រូវធម្មតា ២. ស្វាយ ៣. ចេក ៤. ស្វាយចន្ទី
ការចិញ្ចឹមបសុសត្វបសុបក្សី និង/ឬសត្វល្អិត					
	ប្រទេសកម្ពុជា	**តំបន់វាលទំនាប**	**តំបន់បឹងទន្លេសាប**	**តំបន់ឆ្នេរសមុទ្រ**	**តំបន់ភ្នំ និងខ្ពង់រាប**
ចំនួនគ្រួសារមានការចិញ្ចឹមបសុសត្វបសុបក្សី និង/ឬសត្វល្អិតនៅអំឡុងពេលណាមួយក្នុងឆ្នាំយោង (គិតជាពាន់)	1,670	696	591	130	253
ភាគរយនៃគ្រួសារមានការចិញ្ចឹមបសុសត្វ បសុបក្សី និង/ឬសត្វល្អិតនៅអំឡុងពេលណាមួយក្នុងឆ្នាំយោង	82%	80%	82%	92%	83%

ចំនួនគ្រួសារមានការចិញ្ចឹមសត្វ គោ នៅអំឡុងពេលណាមួយក្នុងឆ្នាំយោង (គិតជាពាន់)	752	328	235	62	127
ចំនួនគោជាមធ្យមដែលគ្រួសារមានចិញ្ចឹម	4.4	3.9	4.5	3.1	6.0
ចំនួនគ្រួសារមានការចិញ្ចឹម បសុបក្សី នៅអំឡុងពេលណាមួយក្នុងឆ្នាំយោង (គិតជាពាន់)	1,897	784	671	174	268
ចំនួនបសុបក្សីជាមធ្យមដែលគ្រួសារមានចិញ្ចឹម	33.6	33.7	34.9	39.4	25.8
សកម្មភាពវារីវប្បកម្ម និងនេសាទ					
	ប្រទេសកម្ពុជា	**តំបន់វាលទំនាប**	**តំបន់បឹងទន្លេសាប**	**តំបន់ឆ្នេរសមុទ្រ**	**តំបន់ភ្នំ និងខ្ពង់រាប**
ចំនួនគ្រួសារមានធ្វើវារីវប្បកម្ម (គិតជាពាន់)	125	82	29	7	7
ភាគរយនៃគ្រួសារធ្វើវារីវប្បកម្ម	6%	9%	4%	5%	2%
ចំនួនគ្រួសារនេសាទ (គិតជាពាន់)	554	156	251	48	99
ភាគរយនៃគ្រួសារធ្វើការនេសាទ	27%	18%	35%	34%	33%
សកម្មភាពសេដ្ឋកិច្ច					
	ប្រទេសកម្ពុជា	**តំបន់វាលទំនាប**	**តំបន់បឹងទន្លេសាប**	**តំបន់ឆ្នេរសមុទ្រ**	**តំបន់ភ្នំ និងខ្ពង់រាប**
ភាគរយនៃគ្រួសារកសិកម្មដែលមានចំណូលទាំងស្រុងបានមកពីចំណូលកសិកម្ម	4.1%	3.2%	5.3%	5.6%	3.5%
ការរួមចំណែកពីចំណូលកសិកម្មទៅនឹងចំណូលសរុបនៃគ្រួសារប្រៀបធៀបទៅឆ្នាំមុន					
ភាគរយនៃគ្រួសាររាយការណ៍មានចំណូលទាបជាង	34%	33%	34%	41%	31%
ភាគរយនៃគ្រួសាររាយការណ៍មានចំណូលប្រហាក់ប្រហែលគ្នា	56%	56%	57%	44%	60%
ភាគរយនៃគ្រួសាររាយការណ៍មានចំណូលខ្ពស់ជាង	11%	11%	9%	14%	10%

របាយការណ៍វិស័យកសិកម្មនេះបង្ហាញពីការកាន់កាប់កសិកម្មជាលក្ខណៈគ្រួសារសរុបចំនួន ២.០៣៨.០០០ ដោយមានការប៉ាន់ប្រមាណថា ៩៧% នៃចំនួនកាន់កាប់ជាលក្ខណៈគ្រួសារទាំងអស់ក្នុងប្រទេសកម្ពុជា បានពាក់ព័ន្ធក្នុងផលិតកម្មកសិកម្ម។

ផ្អែកតាមជំរឿនទូទៅប្រជាជន នៃព្រះរាជាណាចក្រកម្ពុជាឆ្នាំ២០១៩ នៅកម្ពុជាមានផ្ទះចំនួន ៣.៥៥៣.០២១ ខ្នង ។ ការអង្កេតកសិកម្មកម្ពុជាឆ្នាំ២០២០ រាយការណ៍អំពីការកាន់កាប់កសិកម្មជាលក្ខណៈគ្រួសារប្រមាណ ២.០៣៨.០០០ គ្រួសារ ប្រមាណ ១៤% នៃគ្រួសារកសិកម្មបានរាយការណ៍ពីសកម្មភាពកសិកម្មនៅលើដីបរិវេណលំនៅស្ថានរបស់ខ្លួនប៉ុណ្ណោះ ។ អត្រានេះកើនឡើងបន្តិច ធៀបនឹងអត្រាប៉ាន់ប្រមាណ ១២% នៃគ្រួសារទាំងអស់ដែលរាយការណ៍ពីសកម្មភាពកសិកម្មតែលើដីបរិវេណលំនៅស្ថានរបស់ខ្លួន កាលក្នុងអំឡុងជំរឿនកសិកម្មកម្ពុជាឆ្នាំ២០១៣ ។ យោងតាមអង្កេតកសិកម្មកម្ពុជាឆ្នាំ២០២០ គ្រួសារកសិកម្មនីមួយៗ កាន់កាប់ជាមធ្យមប្រមាណ១,៨ ក្បាលដី ចំណែកជំរឿនកសិកម្មកម្ពុជាឆ្នាំ២០១៣ បានប៉ាន់ប្រមាណថា អំពីចំនួននេះជាមធ្យមដល់ ២,៥ ក្បាលដី។

៩៤% នៃគ្រួសារកសិកម្មទាំងអស់នៅកម្ពុជា បានរាយការណ៍អំពីសកម្មភាពដាំដំណាំ ដោយមានតែ ៨២% នៃគ្រួសារកសិកម្មទាំងអស់ប៉ុណ្ណោះ ដែលបានរាយការណ៍ពីការចិញ្ចឹមបសុសត្វ បសុបក្សី ឬសត្វល្អិត។

ផ្អែកតាមអង្កេតកសិកម្មកម្ពុជាឆ្នាំ២០២០ មានតែប្រមាណ ៩៤% នៃគ្រួសារកសិកម្មទាំងអស់ប៉ុណ្ណោះ ដែលបានរាយការណ៍ពីសកម្មភាពដាំដំណាំ។ តួលេខនេះកើនឡើងពី ៨៨% ដែលជារបាយការណ៍នៅក្នុងអង្កេតចន្លោះជំរឿនកសិកម្មឆ្នាំ២០១៩ ។ ខណៈដែលការអង្កេតកសិកម្មកម្ពុជាឆ្នាំ២០២០ បានប៉ាន់ប្រមាណថា ៨២% នៃគ្រួសារកសិកម្មទាំងអស់បានរាយការណ៍ពីការចិញ្ចឹមបសុសត្វ បសុបក្សី ឬសត្វល្អិត ការអង្កេតចន្លោះជំរឿនកសិកម្មឆ្នាំ២០១៩ បានប៉ាន់ប្រមាណថា មានតែ ៧៥,៣% ប៉ុណ្ណោះដែលមានការចិញ្ចឹមបសុសត្វ និង/ឬបសុបក្សី។

ការអង្កេតកសិកម្មកម្ពុជាឆ្នាំ២០២០ ប៉ាន់ប្រមាណថា ការកាន់កាប់កសិកម្មជាលក្ខណៈគ្រួសារចំនួន ៥៥៤.០០០ បានធ្វើសកម្មភាពនេសាទ ក្នុងនោះ ៣៩% នៃការកាន់កាប់ទាំងនេះ បានរាយការណ៍ថា ផលចាប់របស់ពួកគាត់ទាបជាងឆ្នាំមុន។

នៅក្នុងអង្កេតកសិកម្មកម្ពុជាឆ្នាំ២០២០ មាន៥៥៤.០០០ គ្រួសារកសិកម្ម ដែលត្រូវបានប៉ាន់ស្មានថា បានធ្វើនេសាទ ដែលតួលេខនេះបានកើនឡើងធៀបនឹងចំនួន ២៣៤.០០០ គ្រួសារដែលបានប៉ាន់ប្រមាណក្នុងអង្កេតចន្លោះជំរឿនកសិកម្មឆ្នាំ២០១៩។ នៅក្នុងអង្កេតកសិកម្មកម្ពុជាឆ្នាំ២០២០ គ្រួសារកសិកម្មបានប្រាប់ពីផលនេសាទរបស់ខ្លួន ក្នុងអំឡុងពេលយោងនៃការស្ទង់មតិនេះ ធៀបនឹងផលចាប់ក្នុងអំឡុងឆ្នាំមុន។ ក្នុងចំណោម ៥៤២.០០០ គ្រួសារ ដែលរាយការណ៍ថាបាននេសាទត្រី មានតែ ៣៩% ដែលរាយការណ៍ថាផលនេសាទរបស់ខ្លួនទាបជាងឆ្នាំមុន ៤៧% ថាផលនេសាទរបស់ខ្លួន ប្រហែលនឹងឆ្នាំមុន និង ១៤% ពោលថាផលនេសាទរបស់ខ្លួនបានច្រើនជាងឆ្នាំមុន។

ការអង្កេតកសិកម្មកម្ពុជាឆ្នាំ២០២០ ប៉ាន់ប្រមាណថា គ្រួសារកសិកម្ម ៣៤% រាយការណ៍ថាប្រាក់ចំណូលពីកសិកម្មមានទាបជាងឆ្នាំមុន។

ការអង្កេតកសិកម្មបានសួរសំណួរផ្នែកសេដ្ឋកិច្ចជាច្រើន គ្រួសារកសិកម្មត្រូវបានស្នើឱ្យប៉ាន់ស្មានចំណែកនៃប្រាក់ចំណូលសរុបប្រចាំគ្រួសារ ដែលត្រូវបានគណនាជាប្រាក់ចំណូលពីកសិកម្មរបស់ខ្លួន។ ប្រមាណ ៣១% នៃគ្រួសារកសិកម្មបានរាយការណ៍ថា ប្រហែលពាក់កណ្ដាល (៤០% ទៅ ៥៩%) នៃប្រាក់ចំណូលសរុបប្រចាំគ្រួសាររបស់ខ្លួន បានមកពីកសិកម្ម ១៦% បានរាយការណ៍ថា ភាគច្រើនឬស្ទើរទាំងអស់ (៦០% ទៅ ៩៩%) នៃប្រាក់ចំណូលសរុបប្រចាំគ្រួសាររបស់ខ្លួន បានមកពីកសិកម្ម ហើយ ៤% បានរាយការណ៍ថា ប្រាក់ចំណូលសរុបទាំងអស់ប្រចាំគ្រួសាររបស់ខ្លួន បានមកពីកសិកម្ម។ លើសពីនេះ គ្រួសារទាំងនោះត្រូវបានស្នើឱ្យបង្ហាញប្រាក់ចំណូលពីកសិកម្មរបស់ខ្លួនក្នុងអំឡុងពេលយោង ធៀបនឹងប្រាក់ចំណូលពីកសិកម្មក្នុងអំឡុងឆ្នាំមុន។ ការអង្កេតកសិកម្មកម្ពុជាឆ្នាំ២០២០ ប៉ាន់ប្រមាណថា ៣៤% នៃគ្រួសារកសិកម្មបានរាយការណ៍ថា ប្រាក់ចំណូលពីកសិកម្មរបស់ខ្លួន មានទាបជាងឆ្នាំមុន ៥៦% បានរាយការណ៍ថា ប្រាក់ចំណូលពីកសិកម្ម ប្រហែលនឹងឆ្នាំមុន ហើយ ១១% បានរាយការណ៍ថា ប្រាក់ចំណូលពីកសិកម្មមានច្រើនជាងឆ្នាំមុន។

អក្សរសរសេរកាត់

CAS	Cambodia Agriculture Survey	ការអង្កេតកសិកម្មកម្ពុជា
CIAS	Cambodia Inter-Censal Agriculture Survey	ការអង្កេតចន្លោះជំរឿនកសិកម្មកម្ពុជា
CSES	Cambodia Socio-Economic Survey	ការអង្កេតសេដ្ឋកិច្ច-សង្គមកម្ពុជា
FAO	Food and Agriculture Organization	អង្គការស្បៀងនិងកសិកម្ម
GDP	Gross Domestic Product	ផលិតផលក្នុងស្រុកសរុប
Ha	Hectare	ហិកតា
Kg	Kilograms	គីឡូក្រាម
MAFF	Ministry of Agriculture, Forestry and Fisheries	ក្រសួងកសិកម្ម រុក្ខាប្រមាញ់ និងនេសាទ
MOP	Ministry of Planning	ក្រសួងផែនការ
NIS	National Institute of Statistics	វិទ្យាស្ថានជាតិស្ថិតិ
PPS	Probability Proportional to Size	ទំហំសមាមាត្រប្រហាក់ប្រហែល
RGC	Royal Government of Cambodia	រាជរដ្ឋាភិបាលកម្ពុជា
TC	Technical Committee	គណៈកម្មការបច្ចេកទេស
USAID	United States Agency for International Development	ទីភ្នាក់ងារសហរដ្ឋអាមេរិកដើម្បីអភិវឌ្ឍន៍អន្តរជាតិ
USD	United States Dollar	ដុល្លារអាមេរិក

ជំពូកទី១៖ វិសាលភាព ការគ្របដណ្តប់ និងការជ្រើសរើសសំណាកគំរូ

ការអង្កេតកសិកម្មកម្ពុជាឆ្នាំ២០២០ នៃព្រះរាជាណាចក្រកម្ពុជា ដែលធ្វើឡើងក្នុងឆ្នាំ២០២០-២០២១ គឺជាកិច្ចការស្ថិតិទូលំទូលាយមួយ សម្រាប់ប្រមូល និងចងក្រងព័ត៌មានស្តីពីការដាំដំណាំ ការចិញ្ចឹមបសុសត្វ បសុបក្សី ការធ្វើវារីវប្បកម្ម និងនេសាទ។ ទិន្នន័យដែលប្រមូលបាន និងដែលបង្កើតបានពីការអង្កេតនេះ នឹងមានប្រយោជន៍សម្រាប់ការរៀបចំផែនការ គោលនយោបាយ និងកម្មវិធីសម្រាប់ការអភិវឌ្ឍ និងការកែលម្អវិស័យកសិកម្ម និងជលផលក្នុងរាជរដ្ឋាភិបាលកម្ពុជា(RGC)។ នេះជាការអង្កេតកសិកម្មប្រចាំឆ្នាំលើកដំបូង បន្ទាប់ពីការអង្កេតចន្លោះជំរឿនកសិកម្មកម្ពុជា ដែលបានធ្វើឡើងក្នុងឆ្នាំ២០១៩ នៅព្រះរាជាណាចក្រកម្ពុជា។

វិទ្យាស្ថានជាតិស្ថិតិ (NIS) នៃក្រសួងផែនការ(MOP) និងក្រសួងកសិកម្ម រុក្ខាប្រមាញ់ និងនេសាទ(MAFF) ជាស្ថាប័នរដ្ឋាភិបាលដែលមានភារៈទទួលខុសត្រូវ និងដែលបានទទួលការអនុញ្ញាតពីរាជរដ្ឋាភិបាលក្នុងការធ្វើអង្កេតកសិកម្មកម្ពុជាឆ្នាំ ២០២០ នេះ ។ វិទ្យាស្ថានជាតិស្ថិតិ មានតួនាទី និងភារៈកិច្ចធ្វើជំរឿន និងអង្កេត ដោយឡែកក្រសួងកសិកម្ម រុក្ខាប្រមាញ់ និងនេសាទ គឺជាអ្នកប្រើប្រាស់ចម្បងនៃទិន្នន័យដែលផលិតចេញពីការអង្កេតចន្លោះជំរឿននេះ។

គោលបំណង

ការអង្កេតកសិកម្ម នេះមានបំណងធ្វើបច្ចុប្បន្នភាពទិន្នន័យស្តីពីសកម្មភាពកសិកម្មនៅព្រះរាជាណាចក្រកម្ពុជា ដែលប្រើប្រាស់ដោយអ្នករៀបចំផែនការ និងអ្នកកសាងគោលនយោបាយ។ ជាពិសេសទិន្នន័យអង្កេតនេះនឹងមានប្រយោជន៍ក្នុង៖

១. ការផ្តល់បញ្ជីឈ្មោះមណ្ឌលជំរឿនដែលបានធ្វើបច្ចុប្បន្នភាពនៅក្នុងការអង្កេតកសិកម្ម។

២. ការផ្តល់ទិន្នន័យនៅថ្នាក់ប្រទេស និងតំបន់ ក្នុងនោះធាតុមួយចំនួនក៏មាននៅថ្នាក់ខេត្តផងដែរ។

៣. ការផ្តល់ទិន្នន័យអំពីរចនាសម្ព័ន្ធបច្ចុប្បន្ននៃការកាន់កាប់កសិកម្មក្នុងប្រទេស ដូចជា ការដាំដំណាំ ការចិញ្ចឹមបសុសត្វ និងបសុបក្សី ព្រមទាំង ការធ្វើវារីវប្បកម្ម និងនេសាទ។

វិសាលភាពគ្របដណ្តប់ទាំងមូលនៃការអង្កេតនេះ មាននៅក្នុងកម្រងសំណួរលម្អិតដែលមាននៅក្នុងឧបសម្ព័ន្ធទី២ នៃរបាយការណ៍នេះ។ ទិន្នន័យទាំងនេះបង្កើតសក្តានុពលសម្រាប់ការវិភាគទូលំទូលាយដែលអាចធំជាងវិសាលភាពនៃរបាយការណ៍នេះ។ គួរកត់សំគាល់ថា របាយការណ៍នេះរួមបញ្ចូលទិន្នន័យនៅថ្នាក់ជាតិ និងថ្នាក់តំបន់ជាមួយទិន្នន័យនៅថ្នាក់ខេត្តដែលមានជាតារាងនៅលើគេហទំព័ររបស់វិទ្យាស្ថានជាតិស្ថិតិ (https://www.nis.gov.kh) ។

វិធីសាស្ត្រ

ដោយសារជំងឺរាតត្បាតកូវីដ១៩ ដែលកំពុងកើតមាន និងឥទ្ធិពល ដែលអាចកើតចេញពីសកម្មភាពជ្រើសយកសំណាកគំរូសម្រាប់ការអង្កេតនេះ មកលើសុខភាពរបស់អ្នកឆ្លើយ និងអ្នកធ្វើការសម្ភាស វិធីសាស្ត្រទូទៅសម្រាប់ការអង្កេតកសិកម្មឆ្នាំ២០២០ គឺត្រូវប្រើប្រាស់ឡើងវិញនូវសំណាកគំរូពីអង្កេតចន្លោះជំរឿនកសិកម្មឆ្នាំ២០១៩ ដោយប្រើជាសំណាកគំរូដដែល។ ទោះបីជាមានការថយចុះនៃចំនួនសំណាកគំរូ ដោយសារគ្រួសារខ្លះផ្លាស់ទី ឬបញ្ឈប់សកម្មភាពកសិកម្មក៏ដោយ វិធីសាស្ត្រនេះនៅតែអាចធ្វើការប្រមូលទិន្នន័យបានគ្រប់គ្រាន់ ដើម្បីសង្ខេបទិន្នន័យនៅថ្នាក់ជាតិ និងតំបន់ ជាមួយអថេរជាច្រើនដែលមាននៅថ្នាក់ខេត្តផងដែរ។

វិធីសាស្ត្រសម្រាប់ការអង្កេតចន្លោះជំរឿនកសិកម្មឆ្នាំ២០១៩ គឺការជ្រើសយកសំណាកតំណាងពីមណ្ឌលជំរឿន (EA) នៅទូទាំងប្រទេសកម្ពុជា ពោលគឺ ពីក្នុងបញ្ជីឈ្មោះមណ្ឌលជំរឿនកសិកម្ម ឆ្នាំ២០១៣។ គ្រួសារនៅក្នុង EAs ទាំងនេះ ត្រូវបាន

ជ្រើសយក ដោយផ្អែកលើ សកម្មភាពកសិកម្មទាំងឡាយដែលមាន ដោយប្រើព័ត៌មាននេះជាមូលដ្ឋាន គ្រួសារកសិកម្មត្រូវបានចាត់ថ្នាក់ និងជ្រើសយកជាសំណាកគំរូ សម្រាប់ការប្រមូលទិន្នន័យបន្ថែម។ គ្រួសារដូចគ្នាទាំងនេះដែលបានសម្ភាសសម្រាប់អង្កេតចន្លោះជំរឿនកសិកម្មឆ្នាំ២០១៩ ក៏ត្រូវបានទាក់ទងសម្រាប់ការសម្ភាសនៅក្នុងអង្កេតកសិកម្មឆ្នាំ២០២០ ផងដែរ ។ កិច្ចប្រឹងប្រែងប្រមូលទិន្នន័យក្នុងពេលដំណាលគ្នានេះ បានផ្តោតលើការកាន់កាប់សហគ្រាសកសិកម្មខ្នាតធំ ដោយប្រើប្រាស់បញ្ជីអំពីប្រតិបត្តិការកសិកម្មមិនមែនជាគ្រួសារ និងបានពង្រីក ដោយផ្អែកលើមតិកែលម្អពីក្រសួងកសិកម្ម រុក្ខាប្រមាញ់ និងនេសាទ និងវិទ្យាស្ថានជាតិស្ថិតិ ការិយាល័យខេត្ត និងភាគីពាក់ព័ន្ធផ្សេងទៀត។

អ្នកប្រមូលទិន្នន័យ រួមជាមួយអ្នកគ្រប់គ្រងទិន្នន័យនៅមូលដ្ឋាន ត្រូវបានជ្រើសរើសនៅគ្រប់ខេត្ត និងបណ្តុះបណ្តាលសម្រាប់កិច្ចការនេះ។ អ្នកប្រមូលទិន្នន័យ និងអ្នកគ្រប់គ្រងទាំងអស់ គឺជាបុគ្គលិកដែលមានស្រាប់នៃវិទ្យាស្ថានជាតិស្ថិតិ ឬក្រសួងកសិកម្ម រុក្ខាប្រមាញ់ និងនេសាទ ។ កិច្ចប្រឹងប្រែងរួមគ្នារវាងក្រសួងទាំងពីរនេះ បានធ្វើឡើងនៅទូទាំងគម្រោងអង្កេតកសិកម្ម ដោយមន្ត្រីមកពីស្ថាប័នទាំងពីរ បានចូលរួមក្នុងការអង្កេតនេះតាមរយៈការប្រមូល និងការវិភាគទិន្នន័យ។

ការប្រមូលទិន្នន័យសម្រាប់ការអង្កេតនេះ បានធ្វើឡើងតាមរយៈបច្ចេកទេសសម្ភាសន៍ផ្ទាល់ដោយប្រើកុំព្យូទ័រជាជំនួយ (CAPI) ។ កម្រងសំណួរត្រូវបានបង្កើតឡើងនៅក្នុងកម្មវិធី Survey Solutions របស់ធនាគារពិភពលោក ។ ការប្រើប្រាស់ CAPI សម្រាប់ការប្រមូលទិន្នន័យ បានផ្តល់អត្ថប្រយោជន៍ជាច្រើន រួមទាំង កាត់បន្ថយការចំណាយលើការបោះពុម្ពតារាងបញ្ជីសំណួរ មិនតម្រូវការឱ្យមានការវាយបញ្ចូលទិន្នន័យ និងអាចត្រួតពិនិត្យគុណភាព និងការវិភាគទិន្នន័យបានឆាប់រហ័ស និងកាន់តែប្រសើរ។

វិសាលភាពនៃការអង្កេត

កម្រងសំណួរអង្កេតកសិកម្ម មាននៅក្នុងឧបសម្ព័ន្ធទី២ នៃរបាយការណ៍នេះ។ កម្រងសំណួរបានប្រមូលទិន្នន័យលើទិដ្ឋភាពមួយចំនួននៃការកាន់កាប់កសិកម្ម រួមទាំងព័ត៌មានប្រជាសាស្ត្រនៃអ្នកកាន់កាប់ សហកម្មសិទ្ធិករ និងសមាជិកគ្រួសារទាំងអស់ សកម្មភាពផលិតកម្មដំណាំ ការចិញ្ចឹមបសុសត្វ បសុបក្សី សកម្មភាពធ្វើវារីវប្បកម្ម និងនេសាទ សេដ្ឋកិច្ចក្នុងអំឡុងពេល១២ខែចុងក្រោយ កម្លាំងពលកម្មដែលប្រើប្រាស់នៅក្នុងការកាន់កាប់ និងព័ត៌មានអំពីលំនៅស្ថាន និងទ្រព្យសម្បត្តិគ្រួសារ។ សំណួរបន្ថែមថ្មីសម្រាប់អង្កេតកសិកម្មឆ្នាំ២០២០ គឺអំពីផលប៉ះពាល់នៃជំងឺរាតត្បាតកូវីដ១៩ ទៅលើសកម្មភាពកសិកម្ម ក៏ដូចជា កម្រិតអសន្តិសុខស្បៀងដែលគ្រួសារសម្ភាសបានជួបប្រទះផងដែរ។

ទីតាំងភូមិសាស្ត្រគ្របដណ្តប់

គ្រួសារទាំងអស់ក្នុងប្រទេស លើកលែងគ្រួសារនៅក្នុងខណ្ឌចំនួនប្រាំមួយក្នុងរាជធានីភ្នំពេញ ក្រុងមួយក្នុងខេត្តព្រះសីហនុ និងក្រុងមួយក្នុងខេត្តសៀមរាប ដែលត្រូវបានស្គាល់ថាជាតំបន់ទីប្រជុំជន សុទ្ធតែមានសក្តានុពលក្នុងការជ្រើសយកនៅក្នុងសំណាកគំរូ នៃអង្កេតចន្លោះជំរឿនកសិកម្មឆ្នាំ២០១៩ និងបន្ទាប់មក ក្លាយជាសំណាកគំរូសម្រាប់ អង្កេតកសិកម្មឆ្នាំ២០២០។ សំណាកគំរូដើមដំបូងសម្រាប់អង្កេតកសិកម្មឆ្នាំ២០២០ មាន ១៥.៩៩៤ គ្រួសារកសិកម្ម ដែលជាគ្រួសារត្រូវបានសម្ភាសសម្រាប់អង្កេតចន្លោះជំរឿនកសិកម្មឆ្នាំ២០១៩ ។

បន្ថែមពីលើកិច្ចប្រឹងប្រែងប្រមូលទិន្នន័យតាមគ្រួសារ ក៏មានកិច្ចប្រឹងប្រែងប្រមូលទិន្នន័យដាច់ដោយឡែក ដែលផ្តោតលើសហគ្រាសកសិកម្មខ្នាតធំដែលដំណើរការជាក្រុមហ៊ុន សាជីវកម្ម សហគមន៍ ស្ថាប័នរដ្ឋាភិបាល និងឯកជន ដែលហៅថា (ការកាន់កាប់សហគ្រាសកសិកម្មខ្នាតធំ) នៅក្នុងផ្នែកមិនមែនគ្រួសារផងដែរ ។ តារាងបញ្ជីឈ្មោះនៃការកាន់កាប់សហគ្រាសកសិកម្មខ្នាតធំ ដែលមានការកាន់កាប់ប្រមាណ ២៨៥ ។ ដោយហេតុថា ការកាន់កាប់មួយចំនួនពុំមានដំណើរការអាជីវកម្ម

ឡើយក្នុងអំឡុងពេលថ្ងៃខែឆ្នាំយោង ដូច្នេះការប្រមូលទិន្នន័យបានធ្វើឡើងពីការកាន់កាប់សហគ្រាសកសិកម្មខ្នាតធំបានត្រឹមចំនួន ១៩៧ ប៉ុណ្ណោះ។

រយៈពេលនៃការអង្កេត និងកាលបរិច្ឆេទយោង

ការអង្កេតកសិកម្មឆ្នាំ២០២០ ត្រូវបានធ្វើឡើងជាពីរដំណាក់កាលៈ ដំណាក់កាលទីមួយ ផ្តោតលើការកាន់កាប់សហគ្រាសកសិកម្មខ្នាតធំ ដោយមានការប្រមូលទិន្នន័យចាប់ពីថ្ងៃទី ១២ ខែធ្នូ ឆ្នាំ២០២០ ដល់ថ្ងៃទី ០៤ ខែមករា ឆ្នាំ២០២១។ ដំណាក់កាលទី២ ជាការសម្ភាសគ្រួសារកសិកម្ម ដែលបានធ្វើឡើងក្នុងអំឡុងពេលពីថ្ងៃទី ២៨ ខែធ្នូ ឆ្នាំ២០២០ ដល់ ថ្ងៃទី ១០ ខែមករា ឆ្នាំ២០២១។

រយៈពេល ១២ ខែមុនថ្ងៃទី ០១ ខែកក្កដា ឆ្នាំ២០២០ (ពោលគឺ ចាប់ពីថ្ងៃទី ០១ ខែកក្កដា ឆ្នាំ២០១៩ ដល់ថ្ងៃទី ៣០ ខែមិថុនា ឆ្នាំ២០២០) ត្រូវបានប្រើជាអំឡុងពេលយោងសម្រាប់ការប្រមូលទិន្នន័យនេះ។ ទោះជាយ៉ាងណាក៏ដោយ សម្រាប់ធាតុមួយចំនួន អំឡុងពេលយោងមានភាពខុសពីរយៈពេលដែលបានបញ្ជាក់ អាស្រ័យហេតុនេះត្រូវបានចង្អុលបង្ហាញដាច់ដោយឡែកសម្រាប់ទិន្នន័យអំពីធាតុនោះ ទៅតាមការចាំបាច់។ ឧទាហរណ៍ សម្រាប់បសុសត្វមួយចំនួន ទិន្នន័យអំពីចំនួនសត្វនៅក្នុងការកាន់កាប់ត្រូវបានកត់ត្រា ដោយគិតយកថ្ងៃទី ០១ ខែកក្កដា ឆ្នាំ ២០២០ ជាកាលបរិច្ឆេទយោង។

តារាងបញ្ជីសំណាកគំរូ

ការអង្កេតកសិកម្មឆ្នាំ២០២០ បានប្រើប្រាស់សំណាកគំរូដូចគ្នានឹងអង្កេតចន្លោះជំរឿនកសិកម្មឆ្នាំ២០១៩។ ការអង្កេតអង្កេតចន្លោះជំរឿនកសិកម្មឆ្នាំ២០១៩ បានប្រើបញ្ជីឈ្មោះមណ្ឌលជំរឿននៃជំរឿនកសិកម្មឆ្នាំ២០១៣ ។ បញ្ជីឈ្មោះមណ្ឌលជំរឿននេះមានប្រមាណ ១៤.០០០ភូមិ និង ៣៥.០០ មណ្ឌលជំរឿន(EAs)។ សម្រាប់ភូមិនីមួយៗ មានការប្រមូលយកព័ត៌មានដូចតទៅ៖ ខេត្ត ស្រុក ឃុំ ស្ថានភាព (ជនបទ/ទីក្រុង) ចំនួន EA និងចំនួនគ្រួសារ។ ប្រជាជនជាគោលដៅ គឺគ្រួសារដែលប្រកបរបរកសិកម្មនេសាទ និង/ឬ វារីវប្បកម្ម។ មានចំនួនភូមិទីជនបទតិចតួចដែលស្ថិតនៅក្នុងក្រុង/ស្រុកទីប្រជុំជនត្រូវបានផាត់ចេញ

- ខេត្តព្រះសីហនុ ក្រុងព្រះសីហនុ
- ខេត្តសៀមរាប ក្រុងសៀមរាប
- រាជធានីភ្នំពេញ ខណ្ឌចំការមន
- រាជធានីភ្នំពេញ ខណ្ឌដូនពេញ
- រាជធានីភ្នំពេញ ខណ្ឌ៧មករា
- រាជធានីភ្នំពេញ ខណ្ឌទួលគោក
- រាជធានីភ្នំពេញ ខណ្ឌឫស្សីកែវ
- រាជធានីភ្នំពេញ ខណ្ឌច្បារអំពៅ

ការគណនាចំនួនគ្រួសារជនបទក្នុងខេត្តនីមួយៗបានធ្វើឡើង ដោយបូកចំនួនគ្រួសារនៅក្នុងភូមិដែលត្រូវបានចាត់ជាជនបទ ដោយសារមិនដឹងពីចំនួនគ្រួសារជនបទនៅក្នុង EA។ ការចុះបញ្ជីនៅក្នុង EA នីមួយៗសម្រាប់យកសំណាកគំរូ ត្រូវបានធ្វើឡើងសម្រាប់អង្កេតចន្លោះជំរឿនកសិកម្មឆ្នាំ២០១៩ ក្នុងបំណងកំណត់អត្តសញ្ញាណប្រជាជនជាគោលដៅពោលគឺ គ្រួសារដែលពាក់ព័ន្ធក្នុងកសិកម្ម។

សម្រាប់ការអង្កេតនេះ ពុំមានការកំណត់កម្រិតអប្បបរមានៃការពាក់ព័ន្ធរបស់គ្រួសារសម្រាប់ការចាត់បញ្ចូលជាគ្រួសារកសិកម្មឡើយ។ ចំណុចនេះខុសគ្នាខ្លះពីនីតិវិធីដែលបានប្រើក្នុងជំរឿនកសិកម្មឆ្នាំ២០១៣ ដែលការសម្ភាសបានធ្វើចំពោះតែ

គ្រួសារដែលបានដាំដំណាំលើផ្ទៃដីយ៉ាងហោចណាស់ ០,០៣ ហិកតា និង/ឬមានបសុសត្វធំចំនួន ២ និង/ឬ បសុសត្វតូចចំនួន ៣ និង/ឬ បសុបក្សីចំនួន ២៥ ក្បាលយ៉ាងតិច។ ក្នុងអំឡុងពេលអង្កេតកសិកម្មឆ្នាំ២០២០ គ្រួសារកសិកម្មចំនួន ៩៨,៨៦% ត្រូវនឹងនិយមន័យដែលបានប្រើប្រាស់កន្លងមក ដើម្បីកំណត់យកគ្រួសារកសិកម្ម។ នីតិវិធីដែលបានប្រើនៅក្នុងអង្កេតកសិកម្មដោយពុំមានកំណត់លើទំហំផ្ទៃដីអប្បបរមា ឬ ចំនួនបសុសត្វ ឬបសុបក្សី បានផ្តល់ឱកាសសម្រាប់ការបញ្ចូលគ្រួសារកសិកម្មខ្នាតតូច ក្នុងការជ្រើសរើសសម្រាប់ការអង្កេតនេះ។ ទោះជាយ៉ាងណាក៏ដោយ ដោយផ្អែកលើនីតិវិធីនៃការជ្រើសយកសំណាកដូចបានរៀបរាប់ខាងក្រោម ការកាន់កាប់កសិកម្មជាលក្ខណៈគ្រួសារដែលមានផ្ទៃដីធំ ឬចំនួនបសុសត្វ ឬបសុបក្សីច្រើនត្រូវបានកំណត់អត្តសញ្ញាណ និងបញ្ចូលក្នុងក្រុមសំណាកផ្សេងគ្នា ដើម្បីអាចជ្រើសយកបានគ្រួសារកសិកម្មទាំងនោះ។

វិធីសាស្ត្រក្នុងការជ្រើសរើសសំណាកគំរូ

ការអង្កេតកសិកម្មឆ្នាំ២០២០ បានប្រើវិធីសាស្ត្រអង្កេតសំណាកគំរូដដែល ដោយប្រើប្រាស់សំណាកគ្រួសារកសិកម្មនៅក្នុងអង្កេតចន្លោះជំរឿនកសិកម្មឆ្នាំ២០១៩ ដែលបានស្រង់ចេញតាមរយៈនីតិវិធីជ្រើសយកសំណាកគូរជាពីរដំណាក់កាលដោយយក EAs ជាឯកត្តាបឋម និងគ្រួសារដែលធ្វើសកម្មភាពកសិកម្មជាឯកត្តាបន្ទាប់បន្សំ។ នៅក្នុងអង្កេតចន្លោះជំរឿនកសិកម្មឆ្នាំ២០១៩ មានការជ្រើសយក EAs ចំនួន ១.៣៥០ និងក្នុង EA នីមួយៗ ជ្រើសយក១២ គ្រួសារកសិកម្ម សម្រាប់ទំហំសំណាកដែលគ្រោងទុកសរុប ១៦.០០០គ្រួសារ។ ចំនួនមណ្ឌលជំរឿន ១.៣៥០ ត្រូវបានជ្រើសរើសចែកជន្សពីគ្រប់រាជធានីខេត្ត តាមសមាមាត្រនៃចំនួនគ្រួសារជនបទក្នុងខេត្តទាំងនោះ ។ ដោយសារនៅរាជធានីភ្នំពេញពុំមានភូមិជនបទ មណ្ឌលជំរឿនចំនួន ៥០ ស្មើនឹង ៦០.០០០ គ្រួសារជនបទ ត្រូវបានជ្រើសរើសនៅរាជធានីភ្នំពេញ។ មណ្ឌលជំរឿនចំនួន ១.៣២០ ផ្សេងទៀតត្រូវបានជ្រើសរើសនៅខេត្តនានាផ្សេងទៀត។ តារាងទី១ ខាងក្រោម បង្ហាញពីការជ្រើសរើសសំណាកគំរូសម្រាប់ អង្កេតចន្លោះជំរឿនកសិកម្មឆ្នាំ២០១៩។ ដើម្បីជ្រើសយក EAs នៅក្នុងខេត្តនីមួយៗ ឈ្មោះភូមិនានាត្រូវបានចុះនៅតាមស្រុក បន្ទាប់មកតាមឃុំ និងតាមស្ថានភាពភូមិ (ជនបទ-ទីក្រុង) និងបន្ទាប់មកមានការស្រង់យកសំណាកជាលក្ខណៈប្រព័ន្ធដោយយកទំហំ (ចំនួនគ្រួសារ) គិតតាមសមាមាត្រប្រហាក់ប្រហែល។

សេចក្តីពិស្តារបន្ថែមអំពីវិធីសាស្ត្រជ្រើសយកសំណាកសម្រាប់អង្កេតចន្លោះជំរឿនកសិកម្មឆ្នាំ២០១៩ មានបញ្ចូលក្នុងឧបសម្ព័ន្ធទី៣ នៃរបាយការណ៍ចុងក្រោយអង្កេតចន្លោះជំរឿនកសិកម្មឆ្នាំ២០១៩ ដែលមាននៅលើគេហទំព័ររបស់វិទ្យាស្ថានជាតិស្ថិតិ។ សំណាកគំរូគ្រួសារសម្រាប់អង្កេតកសិកម្មឆ្នាំ២០២០ ធ្វើឡើងដោយគ្រួសារកសិកម្មដែលស្រង់ពីការអង្កេតចន្លោះជំរឿនកសិកម្មឆ្នាំ២០១៩ ទាំងស្រុង។ គ្រួសារខ្លះមិនអាចទាក់ទងបានទេ ខ្លះឈប់ធ្វើកសិកម្ម ខ្លះទៀតបានផ្លាស់ទីទៅភូមិ/ស្រុកផ្សេង ឬមិនឆ្លើយតបទៅនឹងកម្រងសំណួរ។ ដោយសារការថយចុះនៃចំនួនសំណាកគំរូ និងអត្រាមិនឆ្លើយតបនេះទំហំសំណាកគំរូដែលទទួលបានបង្ហាញនៅក្នុងជួរឈរខាងស្តាំបំផុតនៃតារាងទី១ខាងក្រោម។

តារាងទី១.១ ការជ្រើសរើសសំណាកគំរូ

រាជធានី/ខេត្ត	ចំនួនសរុបនៃគ្រួសារជនបទ/កសិកម្មពីជំរឿនកសិកម្មឆ្នាំ២០១៣	ចំនួន EA ដែលបានជ្រើសយកសំណាកគំរូ (PSUs) សម្រាប់ CIAS ២០១៩	ចំនួនគ្រួសារកសិកម្មដែលបានជ្រើសយកសំណាកគំរូសម្រាប់ CIAS ២០១៩	ចំនួនគ្រួសារកសិកម្មដែលបានសម្ភាសសម្រាប់ CAS ២០២០
តំបន់វាលទំនាប	1.252.491	615	7.174	6.652
ភ្នំពេញ	ប៉ាន់ស្មាន 60.000	50	394	342
ព្រៃវែង	268.473	127	1.524	1.406
ស្វាយរៀង	124.656	59	708	673
តាកែវ	206.084	98	1.176	1.110
ត្បូងឃ្មុំ	167.628	79	948	863
កណ្ដាល	205.812	98	1.176	1.094
កំពង់ចាម	219.838	104	1.248	1.164
តំបន់បឹងទន្លេសាប	916.840	444	5.328	4.820
ប៉ៃលិន	7.575	12	144	133
បន្ទាយមានជ័យ	122.230	58	696	607
បាត់ដំបង	209.719	99	1.188	1.078
ឧត្ដរមានជ័យ	43.614	21	252	212
សៀមរាប	163.620	78	936	871
កំពង់ឆ្នាំង	119.924	57	684	644
កំពង់ធំ	153.243	73	876	796
ពោធិ៍សាត់	96.915	46	552	479
តំបន់ឆ្នេរសមុទ្រ	178.760	105	1.260	1.141
កំពត	135.273	64	768	702
កែប	4.316	10	120	111
កោះកុង	17.483	15	180	160
ព្រះសីហនុ	21.688	16	192	168
តំបន់ភ្នំ និងខ្ពង់រាប	372.578	186	2,232	2,109
កំពង់ស្ពឺ	164.840	78	936	897
ក្រចេះ	79.043	38	456	426
មណ្ឌលគិរី	16.413	14	168	154
ព្រះវិហារ	49.075	23	276	273
រតនៈគិរី	36.904	17	204	182
ស្ទឹងត្រែង	26.303	16	192	177
សរុប	**2.720.669**	**1.350**	**15.994**	**14.722**

មេគុណ និងការប៉ាន់ស្មាន

នីតិវិធីនៃការជ្រើសរើសសំណាគំរូ និងការចាត់ថ្នាក់ ដូចដែលបានរៀបរាប់ខាងលើ និងក្នុងឧបសម្ព័ន្ធទី៣ នៃរបាយការណ៍ចុងក្រោយអង្កេតចន្លោះជំរឿនកសិកម្មឆ្នាំ២០១៩ បានបណ្ដាលឲ្យមានប្រូបាប៊ីលីតេនៃការជ្រើសរើសគ្រួសារកសិកម្មក្នុងកម្រិតៗខុសគ្នា។ ដោយពិចារណា ចំណុចនេះ ការគណនាមេគុណត្រូវបានធ្វើឡើង សម្រាប់គ្រួសារកសិកម្មនីមួយៗនៅក្នុងសំណាក និងបានអនុវត្តចំពោះទិន្នន័យដែលបានរាយការណ៍សម្រាប់កំណត់គ្រានោះ។ បន្ទាប់មកមេគុណសម្រាប់អង្កេតកសិកម្មឆ្នាំ ២០២០ ត្រូវបានកែតំរូវសម្រាប់ករណីគ្មានចម្លើយ និងការខូចគុណភាព ហើយបានក្រិតតាមខ្នាត ដោយប្រើចំនួនគ្រួសារកសិកម្មតាមខេត្ត ដែលទទួលបានតាមរយៈជំរឿនទូទៅប្រជាជនកម្ពុជាឆ្នាំ២០១៩។ ជាចុងក្រោយ ទិន្នន័យដែលបានរាយការណ៍នេះ ត្រូវបានបូកសរុបនៅកម្រិតខេត្ត តំបន់ និងថ្នាក់ជាតិ។ ព័ត៌មានលម្អិតអំពីការគណនាមេគុណដើមដំបូង មានផ្ដល់នៅក្នុងឧបសម្ព័ន្ធទី៤ នៃរបាយការណ៍ចុងក្រោយអង្កេតចន្លោះជំរឿនកសិកម្មឆ្នាំ២០១៩ ដែលមាននៅលើគេហទំព័ររបស់វិទ្យាស្ថានជាតិស្ថិតិ។

វិធីសាស្ត្រសម្រាប់សហគ្រាសកសិកម្មខ្នាតធំ

បញ្ជីឈ្មោះមណ្ឌលជំរឿនសម្រាប់ការកាន់កាប់សហគ្រាសកសិកម្មខ្នាតធំ ត្រូវបានបង្កើតឡើង ដោយផ្អែកតាមបញ្ជីដែលបានពីស្ថាប័ននានានៃរាជរដ្ឋាភិបាលកម្ពុជា រួមទាំង នាយកដ្ឋាននានានៃក្រសួងកសិកម្ម រុក្ខាប្រមាញ់ និងនេសាទ រដ្ឋបាលជលផល និងក្រុមប្រឹក្សាអភិវឌ្ឍន៍កម្ពុជា (CDC)។ បញ្ជីឈ្មោះមណ្ឌលជំរឿន ក៏បញ្ចូលផងដែរនូវសហគ្រាសធំៗដែលត្រូវបានសម្ភាសក្នុងអំឡុងជំរឿនកសិកម្មកម្ពុជាឆ្នាំ២០១៣ និងអង្កេតចន្លោះជំរឿនកសិកម្មឆ្នាំ២០១៩។ ប្រមាណ ២៨៥សហគ្រាសដែលអាចជាការកាន់កាប់កសិកម្មមិនមែនគ្រួសារ ត្រូវបានរួមបញ្ចូលនៅក្នុងបញ្ជីឈ្មោះមណ្ឌលជំរឿន។ បញ្ជីឈ្មោះមណ្ឌលជំរឿននេះត្រូវបានរៀបចំឡើង តាមរយៈការទាក់ទងទៅសហគ្រាសនីមួយៗទាំងនេះ សម្រាប់ការប្រមូលទិន្នន័យ។ ទិន្នន័យពីការកាន់កាប់ទាំងនេះ ត្រូវបានប្រមូលយកពីថ្ងៃទី ២៣ ខែធ្នូ ឆ្នាំ ២០២០ ដល់ថ្ងៃទី ០៤ ខែមករា ឆ្នាំ ២០២១។ ក្នុងចំណោមការកាន់កាប់ចំនួន ២៨៥ ដែលបានទាក់ទងក្នុងអំឡុងពេលនៃកិច្ចប្រឹងប្រែងនេះ មានការកាន់កាប់សហគ្រាសកសិកម្មខ្នាតធំត្រឹមចំនួន១៩៧ តែប៉ុណ្ណោះ។

នីតិវិធីនៃការអង្កេត

ទិន្នន័យទាំងអស់នៅក្នុងអង្កេតកសិកម្មឆ្នាំ២០២០ ត្រូវបានប្រមូលយកតាមរយៈការសម្ភាសជាលក្ខណៈបុគ្គល ដោយប្រើកុំព្យូទ័រជាជំនួយ ដោយក្រុមអ្នកប្រមូលទិន្នន័យ និងអ្នកគ្រប់គ្រងដោយផ្ទាល់ ដែលបានទទួលការបណ្ដុះបណ្ដាល និងដែលធ្វើការសម្ភាសបុគ្គលអ្នកឆ្លើយដែលមានចំណេះដឹងអំពីការកាន់កាប់កសិកម្ម។ អ្នកឆ្លើយសំណួរ គឺជាមនុស្សពេញវ័យដែលមានចំណេះដឹងអំពីសកម្មភាពនៃការកាន់កាប់កសិកម្ម។ អ្នកឆ្លើយដែលមានគុណវុឌ្ឍិខ្ពស់បំផុត គឺអ្នកកាន់កាប់កសិកម្ម។ ទោះយ៉ាងណាក៏ដោយ ក្នុងករណីគាត់អវត្តមាន សហព័ទ្ធ ឬសមាជិកគ្រួសារដែលមានចំណេះដឹង ក៏អាចដើរតួជាអ្នកឆ្លើយផងដែរ។ មានការណែនាំថា ពុំត្រូវធ្វើសម្ភាស ឬសួរព័ត៌មានពីអ្នកជិតខាង ឬគ្រួសារផ្សេងទៀតឡើយ អំពីការកាន់កាប់ដែលកំពុងស្ថិតក្នុងការអង្កេតនេះ។

ទិន្នន័យក្នុងការអង្កេតនេះ ត្រូវបានប្រមូលយក ដោយប្រើកម្រងសំណួរដែលណែនាំនៅក្នុងឯកសារណែនាំអ្នកប្រមូលទិន្នន័យនៃអង្កេតកសិកម្ម ដែលចែងពីទស្សនទានលម្អិត និយមន័យ និងនីតិវិធីដែលត្រូវអនុវត្ត សម្រាប់ការប្រមូលទិន្នន័យ។ សេចក្ដីព្រាងកម្រងសំណួរ និងឯកសារណែនាំ ត្រូវបានរៀបចំឡើងដោយផ្អែកលើអនុសាសន៍អំពីតម្រូវការទិន្នន័យ នៃក្រសួងកសិកម្ម រុក្ខាប្រមាញ់ និងនេសាទ និងវិធីសាស្ត្រ AGRISurvey។ កម្រងសំណួរ និងឯកសារណែនាំស្ដីពីការប្រមូលទិន្នន័យនៃ

អង្កេតកសិកម្ម ត្រូវបានកែសម្រួល ដោយផ្អែកលើបទពិសោធន៍ និងលទ្ធផលដែលទទួលបានក្នុងអំឡុងពេលពីរជុំនៃលំហាត់សាកល្បង។ ឯកសារណែនាំអ្នកប្រមូលទិន្នន័យ នៃអង្កេតកសិកម្ម ត្រូវបានបំពេញបន្ថែមដោយ ការត្រួតពិនិត្យលើភាពស៊ីសង្វាក់គ្នានៃទិន្នន័យ ដែលធ្វើឡើងពីចម្ងាយដោយក្រុមអ្នកគ្រប់គ្រងទិន្នន័យ និងនៅក្នុងដំណើរការផ្ទៀងផ្ទាត់ទិន្នន័យជាបន្តបន្ទាប់នៅពេលក្រោយមក។

ទិន្នន័យដែលប្រមូលបានទាំងអស់ ត្រូវបានរក្សាទុកនៅលើម៉ាស៊ីនមេ (Cloud) របស់ធនាគារពិភពលោក ដោយឥតគិតថ្លៃ។ អ្នកគ្រប់គ្រងម៉ាស៊ីនមេអាចទាញយកទិន្នន័យនេះក្នុងទម្រង់ផ្សេងៗ នៅពេលណាមួយ ក្នុងអំឡុងពេលប្រមូលទិន្នន័យ និងរហូតដល់ខែមិថុនា ឆ្នាំ ២០២០ នៅពេលដែលម៉ាស៊ីនមេត្រូវបានបិទ។

យន្តការជំនួយក្នុងការសម្ភាសន៍

មុននឹងចាប់ផ្តើមចុះប្រមូលទិន្នន័យតាមមូលដ្ឋាន គម្រោងអង្កេតកសិកម្មឆ្នាំ២០២០ បានទទួលលិខិតអនុញ្ញាតពីថ្នាក់ដឹកនាំក្រសួងផែនការ និងក្រសួងកសិកម្ម រុក្ខាប្រមាញ់ និងនេសាទ ដើម្បីចែកជូនដល់មន្ត្រីនៅមូលដ្ឋាន និងអ្នកតបសម្ភាសន៍ទៅតាមការចាំបាច់ ដើម្បីទទួលកិច្ចសហការពីគ្រប់គ្រួសារសម្ភាសន៍ និងសហគ្រាសនានាដែលធ្វើសកម្មភាពកសិកម្មនៅក្នុងប្រទេស។

ប្រតិបត្តិការប្រមូលទិន្នន័យ

ការប្រមូលទិន្នន័យទាំងអស់សម្រាប់អង្កេតកសិកម្ម បានធ្វើឡើងដោយអ្នកប្រមូលទិន្នន័យដែលបានទទួលការបណ្តុះបណ្តាល និងដែលត្រូវបានជ្រើសរើសពីក្នុងចំណោមមន្ត្រីដែលមាននៅថ្នាក់ជាតិ និងថ្នាក់ខេត្ត នៃវិទ្យាស្ថានជាតិស្ថិតិ និងក្រសួងកសិកម្ម រុក្ខាប្រមាញ់ និងនេសាទ ដោយផ្អែកលើការសម្ភាសជម្រុះ។ ប្រតិបត្តិការនៅតាមរាជធានី/ខេត្ត រួមមានការបណ្តុះបណ្តាលអ្នកគ្រប់គ្រង និងអ្នកប្រមូលទិន្នន័យទាំងអស់ អំពីវិធីប្រមូលទិន្នន័យ និងការត្រួតពិនិត្យ។ មន្ត្រីអង្កេតកសិកម្ម ដែលត្រូវបំពេញភារកិច្ចនៅថ្នាក់កណ្តាល និងនៅតាមភូមិសាស្ត្រ បានទទួលការបណ្តុះបណ្តាល មុនពេលអនុវត្តដំណើរការប្រមូលទិន្នន័យ និងត្រួតពិនិត្យ។ ដោយសារអង្កេតកសិកម្ម ពាក់ព័ន្ធនឹងការប្រមូលទិន្នន័យពីការកាន់កាប់កសិកម្មជាលក្ខណៈគ្រួសារ និងការកាន់កាប់សហគ្រាសកសិកម្មខ្នាតធំ សកម្មភាពបណ្តុះបណ្តាលបានគ្របដណ្តប់លើកិច្ចការទាំងពីរបែបនេះ។ ការបណ្តុះបណ្តាលបានធ្វើឡើងជាពីរកម្រិត ដាច់ដោយឡែកពីគ្នា៖ (ក) ការបណ្តុះបណ្តាលគ្រូបង្គោល ដែលជាមន្ត្រីការិយាល័យកណ្តាល នៃវិទ្យាស្ថានជាតិស្ថិតិ និងក្រសួងកសិកម្មរុក្ខាប្រមាញ់ និងនេសាទ ដែលបម្រើការជាអ្នកគ្រប់គ្រងទិន្នន័យ អ្នកគ្រប់គ្រងតាមភូមិសាស្ត្រ និងអ្នកប្រមូលទិន្នន័យពីការកាន់កាប់សហគ្រាសកសិកម្មខ្នាតធំ និង (ខ) ការបណ្តុះបណ្តាលអ្នកប្រមូលទិន្នន័យពីការកាន់កាប់កសិកម្មជាលក្ខណៈគ្រួសារ។ មន្ត្រីជំនាញតាមភូមិសាស្ត្រទាំងអស់ ដែលរួមទាំងអ្នកគ្រប់គ្រងនៅគ្រប់កម្រិត បានទទួលការបណ្តុះបណ្តាលទូលំទូលាយអំពីទស្សនទាន និយមន័យ និងនីតិវិធីសម្រាប់ការប្រមូលទិន្នន័យ។

អ្នកគ្រប់គ្រងទិន្នន័យមានភារៈទទួលខុសត្រូវក្នុងការត្រួតពិនិត្យគុណភាពទិន្នន័យ។ សម្រាប់គម្រោងនេះទាំងមូលមានអ្នកគ្រប់គ្រងទិន្នន័យចំនួន ៤៦នាក់ ដែលជាមន្ត្រីមកពីវិទ្យាស្ថានជាតិស្ថិតិ។ អ្នកគ្រប់គ្រងតាមភូមិសាស្ត្រ មានភារៈទទួលខុសត្រូវក្នុងការជួយអ្នកប្រមូលទិន្នន័យ ក្នុងការដោះស្រាយបញ្ហានៅតាមភូមិសាស្ត្រ លើកទឹកចិត្តឱ្យមានទំនាក់ទំនងល្អជាមួយបុគ្គលទាក់ទងនៅតាមភូមិ និងជំរុញកិច្ចសហប្រតិបត្តិការពីគ្រួសារកសិកម្មដែលជាអ្នកផ្តល់ចម្លើយ។ សម្រាប់គម្រោងនេះ មានអ្នកគ្រប់គ្រងតាមភូមិសាស្ត្រចំនួន ៤៦ នាក់ ក្នុងនោះ ២៤ នាក់មកពី ក្រសួងកសិកម្ម រុក្ខាប្រមាញ់ និងនេសាទ និង ២២ នាក់មកពី វិទ្យាស្ថានជាតិស្ថិតិ។ អ្នកប្រមូលទិន្នន័យសរុបទាំងអស់មាន ៣៣៧ នាក់ ក្នុងនោះ ១៩៧ នាក់មកពីវិទ្យាស្ថានជាតិស្ថិតិ

និង ១៤០ នាក់ជាមន្ត្រីថ្នាក់ខេត្ត និងស្រុក នៃក្រសួងកសិកម្ម រុក្ខាប្រមាញ់ និងនេសាទ។ មន្ត្រីសរុបចំនួន ៤២៩ នាក់បានចូលរួមក្នុងការចុះប្រមូលទិន្នន័យ ប៉ុន្តែមានមន្ត្រីចំនួនច្រើនជាងនេះ ដែលបានទទួលការបណ្តុះបណ្តាល ដោយមួយចំនួនត្រូវបានរក្សាទុកជាមន្ត្រីបម្រុងសម្រាប់គម្រោងកសិកម្មនេះ។ លើសពីនេះទៀត មន្ត្រីមកពីវិទ្យាស្ថានជាតិស្ថិតិ ចំនួន ១១ នាក់នៅរាជធានីភ្នំពេញ បានទទួលការបណ្តុះបណ្តាលនៅក្នុងការិយាល័យកណ្តាល អំពីឧបករណ៍ដោះស្រាយការអង្កេត (Survey Solutions) ដែលត្រូវអនុវត្តដំណើរការអនុម័តចុងក្រោយលើលទ្ធផលដែលទទួលបានពីការសម្ភាស។

លទ្ធផលត្រឹមត្រូវចុងក្រោយនៃអង្កេតកសិកម្ម អាស្រ័យលើគុណភាពនៃការប្រមូលទិន្នន័យពីគ្រួសារ និងពីការកាន់កាប់សហគ្រាសកសិកម្មខ្នាតធំដែលបានកត់ត្រា។ ទោះបីជាការបណ្តុះបណ្តាលបានធ្វើឡើងយ៉ាងត្រឹមត្រូវ ហើយដំណើរការទិន្នន័យបានប្រព្រឹត្តទៅយ៉ាងមានប្រសិទ្ធភាពក៏ដោយ ប្រសិនបើក្នុងអំឡុងពេលដំណើរការប្រមូលទិន្នន័យ គ្មានការត្រួតពិនិត្យគុណភាពដោយប្រសិទ្ធភាពទេនោះ ទិន្នន័យចុងក្រោយនឹងនៅតែមានគុណភាពទាប។ នៅក្នុងអង្កេតកសិកម្ម មានការត្រួតពិនិត្យ និងមធ្យោបាយទំនាក់ទំនងជាច្រើនកម្រិត ដូចដែលបានចែងលម្អិតក្នុងឯកសារណែនាំសម្រាប់អ្នកប្រមូលទិន្នន័យនៃអង្កេតកសិកម្ម។ តួនាទីសម្រាប់ការត្រួតពិនិត្យ និងការទាក់ទង ត្រូវបានបង្កើតឡើង រួមជាមួយគោលការណ៍ណែនាំទូលំទូលាយ ដែលរំលេចចេញសកម្មភាពខុសៗគ្នា និងនីតិវិធីត្រួតពិនិត្យគុណភាព ដើម្បីតាមដានវឌ្ឍនភាពនៃការកត់ត្រាទិន្នន័យឲ្យបានត្រឹមត្រូវសម្រាប់ អង្កេតកសិកម្ម និងដើម្បីអាចរកឃើញបញ្ហាណាមួយភ្លាមៗនៅក្នុងពេលចុះប្រមូលទិន្នន័យ។ ការប្រើប្រាស់ CAPI ប្រកបដោយភាពច្នៃប្រឌិត សម្រាប់ប្រមូលទិន្នន័យ អាចអនុញ្ញាតឱ្យមានការត្រួតពិនិត្យទាន់ពេលវេលានូវលំហូរទិន្នន័យ និងគុណភាពទិន្នន័យ។

ការកែច្នៃទិន្នន័យ

ក្រោយពេលប្រមូលទិន្នន័យអង្កេតពីគ្រួសារកសិកម្ម អ្នកប្រមូលទិន្នន័យបញ្ជូនកម្រងសំណួរដែលបានបំពេញរួចតាមកម្មវិធី Survey Solutions ទៅកាន់អ្នកគ្រប់គ្រងទិន្នន័យរបស់ខ្លួន ដែលត្រូវធ្វើការពិនិត្យយ៉ាងហ្មត់ចត់។ ប្រសិនបើរកឃើញកំហុស ឬទិន្នន័យដែលគួរសង្ស័យ អ្នកគ្រប់គ្រងទិន្នន័យនឹងបញ្ជូណ កម្រងសំណួរនោះទៅអ្នកចុះសម្ភាសន៍នោះវិញ ដើម្បីដោះស្រាយបញ្ហានោះជាមួយអ្នកតបសម្ភាសន៍ តាមការចាំបាច់ ហើយកំណត់ត្រាដែលបានកែតម្រូវ នឹងត្រូវបញ្ជូនមកអ្នកគ្រប់គ្រងទិន្នន័យឡើងវិញ។ នៅពេលអ្នកគ្រប់គ្រងទិន្នន័យបានផ្ទៀងផ្ទាត់កំណត់ត្រាត្រឹមត្រូវហើយ ពួកគាត់នឹងអនុម័ត សម្រាប់ការត្រួតពិនិត្យចុងក្រោយដោយមន្ត្រីនៅការិយាល័យកណ្តាល។

ទីស្នាក់ការកណ្តាល ជាកន្លែងទទួលកម្រងសំណួរដែលបានបំពេញរួចហើយ បន្ទាប់ពីបានអនុម័តដោយអ្នកគ្រប់គ្រងទិន្នន័យ។ ប្រសិនបើក្នុងអំឡុងពេលត្រួតពិនិត្យនេះ ទីស្នាក់ការកណ្តាលរកឃើញបញ្ហាណាមួយ ឬទិន្នន័យគួរឱ្យសង្ស័យ កំណត់ត្រានោះអាចត្រូវបង្វែរមកអ្នកប្រមូលទិន្នន័យវិញ ដើម្បីធ្វើការផ្ទៀងផ្ទាត់ ឬកែតម្រូវ តាមការចាំបាច់។ កំណត់ត្រាអំពីរបៀបពិនិត្យ ទិន្នន័យក្នុងកម្រងសំណួរដើម្បីរកមើលធាតុគួរឱ្យសង្ស័យ ឬ តួលេខមិនប្រក្រតី ត្រូវបានបញ្ជូនមកអ្នកគ្រប់គ្រងទិន្នន័យ និងមន្ត្រីនៅការិយាល័យកណ្តាល។

ការពិនិត្យទិន្នន័យ និងការគណនាតួលេខប៉ាន់ប្រមាណនៅក្នុងការអង្កេតនេះ បានធ្វើឡើងដោយប្រើកម្មវិធី RStudio ការពិនិត្យសុពលភាពនៃទិន្នន័យបានចាប់ផ្តើម តាំងពីពេលដែលកម្រងសំណួរត្រូវបានធ្វើឡើងនៅក្នុង (CAPI) ដោយសារកម្មវិធី Survey Solutions អាចឱ្យមានការត្រួតពិនិត្យភាពស៊ីសង្វាក់គ្នានៅក្នុងឧបករណ៍ប្រមូលទិន្នន័យ។ ការត្រួតពិនិត្យភាពស៊ីសង្វាក់ជាបន្ថែម នឹងត្រូវអនុវត្តរួចភ្លាមៗ នៅក្នុងដំណាក់កាលប្រមូលទិន្នន័យ ក្នុងករណីដែលមានការបញ្ជូនកំណត់ត្រាមកអ្នកប្រមូលទិន្នន័យវិញ ដោយធ្វើការប្រៀបធៀបរបាយការណ៍ទៅនឹងទិន្នន័យជំរឿនពីមុន ការវាយតម្លៃកម្រិតនៃភាពសមហេតុផលសម្រាប់ធាតុមួយចំនួន និងការផ្ទៀងផ្ទាត់កំណត់ត្រាមិនប្រក្រតីនានា ជាមួយអ្នកប្រមូលទិន្នន័យនិង/ឬអ្នកឆ្លើយ។ លើសពី

នេះ នៅពេលសំអាតទិន្នន័យ មានការអនុវត្តជំហានមួយទៀត ដើម្បីបញ្ចូលតួលេខដែលបាត់ ដោយសារគ្មានចម្លើយក្នុងពេលសម្ភាស ដោយប្រើតួលេខជំនួស។

បទដ្ឋាននៃការបោះពុម្ពផ្សាយ

ក្នុងការរៀបចំការបោះពុម្ពជារបាយកាណ៍ចុងក្រោយនេះ មានការបង្កើតស្តង់ដារសម្រាប់ការរៀបចំតារាងទិន្នន័យដែលមាននៅក្នុងឧបសម្ព័ន្ធទី១ ។ ស្តង់ដារទាំងនេះមានដូចជា៖

- តួលេខទាំងអស់ដែលទាក់ទងនឹងចំនួនគ្រួសារ ត្រូវបានបង្គត់ ទៅរកតួលេខជិតបំផុតគិតជាពាន់ ហើយតួលេខអំពីចំនួនគ្រួសារត្រូវបានគិតជាពាន់។
- ភាគរយដែលបានគណនាតែងតែផ្អែកលើទិន្នន័យដើម ទោះបីជាយ៉ាងណាក៏ដោយ ដោយសារការបង្គត់ តារាងមួយចំនួនដែលមានតួលេខជាភាគរយ អាចមានផលបូកសរុបមិនស្មើ ១០០ ភាគរយឡើយ។
- និមិត្តសញ្ញា (-) ត្រូវបានប្រើនៅក្នុងក្រឡាដែលមានតួលេខសូន្យ ឬការសង្កេតមួយចំនួនតូច តួលេខចំនួនគ្រួសារមិនបង្គត់ទៅអប្បបរមា ១.០០០ គ្រួសារ ឬ មានមេគុណបម្រែបម្រួលធំ (CV) ។ តួលេខណាដែលមាន CV ចាប់ពី ៣៣ ឡើងទៅ មិនត្រូវបានបោះពុម្ពឡើយ ហើយត្រូវបានតំណាងដោយនិមិត្តសញ្ញា (-)។ ដូចគ្នានេះដែរ ក្រឡាខ្លះអាចមាននិមិត្តសញ្ញា (-) ជាការបង្ហាញបន្ទាប់បន្សំ។ នៅក្នុងករណីទាំងនេះ ទិន្នន័យនេះមិនបរាជ័យនៅចំពោះមុខវិធាននៃការបង្ហាញព័ត៌មានបឋមឡើយ (ចំនួនគ្រួសារអប្បបរមា ឬ CV ខ្ពស់) ប៉ុន្តែនៅពេលដែលរួមបញ្ចូលជាមួយទិន្នន័យផ្សេងទៀត វានឹងអាចឱ្យមានការកំណត់អត្តសញ្ញាណក្រឡាដែលបង្ហាញព័ត៌មានបឋម។
- នៅតំបន់ខ្លះ ប្រសិនបើខេត្តជាច្រើនមានការសង្កេតតិចតួច (តិចជាង ៥០០គ្រួសារដែលរាយការណ៍) តួលេខទាំងនេះត្រូវបានបញ្ចូលទៅក្នុងក្រុម "ខេត្តរួមបញ្ចូលគ្នា" និងត្រូវបានបោះពុម្ពផ្សាយ ប្រសិនបើតួលេខទាំងនេះត្រូវនឹងស្តង់ដារបោះពុម្ព។

ស្តង់ដារខាងលើកំហិតលើការចេញផ្សាយទិន្នន័យដែលមានគុណភាពទាប ដោយសារតែមានការសង្កេតត្រឹមមួយចំនួនតូច នៅក្នុងខេត្ត ឬតំបន់ជាក់លាក់ណាមួយ ហើយដែលស្របតាមស្តង់ដាររាយការណ៍របស់វិទ្យាស្ថានជាតិស្ថិតិ។

ដែនកំណត់នៃការអង្កេតកសិកម្ម

ដូចនៅក្នុងការអង្កេតសំណាកគំរូទាំងអស់ផងដែរ នៅក្នុងអង្កេតកសិកម្ម មានដែនកំណត់ចំពោះទិន្នន័យដែលផលិតបាន និងដែនកំណត់នៃការបកស្រាយ ឬការប្រៀបធៀបទិន្នន័យទាំងនេះទៅនឹងប្រភពទិន្នន័យជំនួស។ នៅពេលអ្នកអានប្រើប្រាស់ទិន្នន័យដែលមាននៅក្នុងរបាយការណ៍នេះ ប្រការសំខាន់គឺ ត្រូវចងចាំអំពីដែនកំណត់ខាងក្រោម៖

- ទិន្នន័យស្វ័យរាយការណ៍ ៖ អ្នកផ្តល់ចម្លើយមានលក្ខណៈសម្បត្តិគ្រប់គ្រាន់ត្រូវបានស្នើសុំឲ្យផ្តល់ព័ត៌មានអំពីការកាន់កាប់កសិកម្មនោះ។ ព័ត៌មានទាំងនេះអាចទទួលផលប៉ះពាល់ពីការចងចាំរបស់អ្នកផ្តល់ចម្លើយក្នុងអំឡុងពេលយោងលើប្រភេទសំណួរជាច្រើន ក្នុងកម្រងសំណួរ ដោយផ្តោតក្នុងរយៈពេល១២ ខែកន្លងមក ។
- ការទទួលបានទិន្នន័យ ៖ ទិន្នន័យស្វ័យរាយការណ៍ ក៏អាចរងការប៉ះពាល់បន្ថែម ក្នុងអំឡុងពេលយោងដោយផ្ទាល់ និងអំឡុងពេលប្រមូលទិន្នន័យផងដែរ។ ដោយសារពេលវេលាមានការយឺតយ៉ាវ ទើបការប្រមូលទិន្នន័យមានឧបសគ្គ រហូតដល់ជាច្រើនខែ ក្រោយអំឡុងពេលថ្ងៃយោង។

- ចំនួនដែលមានកម្រិតកំណត់ក្នុងបញ្ជីការកាន់កាប់សហគ្រាសកសិកម្មខ្នាតធំ៖ ទោះបីជាមានការប្រឹងប្រែងយ៉ាងច្រើនដើម្បីទទួលបានព័ត៌មានអំពីការកាន់កាប់សហគ្រាសកសិកម្មខ្នាតធំទាំងអស់នៅកម្ពុជាក៏ដោយ កិច្ចប្រឹងប្រែងប្រមូលទិន្នន័យ អាចស្រង់យកបានតែព័ត៌មានពីការកាន់កាប់កសិកម្មមិនមែនគ្រួសារត្រឹមចំនួន ១៩៧ ប៉ុណ្ណោះ។ តួលេខនេះទំនងជាទាបខ្លាំងណាស់ ដែលមិនអាចតំណាងឱ្យការកាន់កាប់សហគ្រាសកសិកម្មខ្នាតធំនៅកម្ពុជាឡើយ។ កិច្ចប្រឹងប្រែងនឹងមានបន្ថែមទៀត ដើម្បីកែលម្អដំណើរការនេះសម្រាប់ការអង្កេតប្រចាំឆ្នាំ ទោះជាយ៉ាងណាក៏ដោយ ភាពជាតំណាងនៃទិន្នន័យអង្កេតកសិកម្ម សម្រាប់វិស័យកសិកម្មទាំងមូល អាចរងការប៉ះពាល់ដោយសារតែកម្រិតទាបនៃវិសាលភាពគ្របដណ្តប់លើផ្នែកមិនមែនគ្រួសារ។
- បញ្ជីឈ្មោះមណ្ឌលជំរឿនចាស់ហួសសម័យ៖ ដោយសារបញ្ជីឈ្មោះមណ្ឌលជំរឿនសម្រាប់ការអង្កេតនេះ មានតាំងពីឆ្នាំ ២០១៣ មកម្ល៉េះ ដូច្នេះចំនួនគ្រួសារនៅក្នុង EA អាចមិនត្រឹមត្រូវ ដែលប៉ះពាល់មកលើភាពជាក់លាក់នៃមេគុណសម្រាប់ពង្រីកការគណនា។ នេះជាមូលហេតុ ដែលតម្រូវឱ្យមានគណនាមេគុណឡើងវិញ សម្រាប់ការជ្រើសយកសំណាកគំរូ ដោយប្រើចំនួនកាន់កាប់កសិកម្មជាលក្ខណៈគ្រួសារនៅតាមខេត្ត ដែលបានមកពីជំរឿនទូទៅប្រជាជនកម្ពុជាឆ្នាំ២០១៩ ។
- កម្រងសំណួរ និងនីតិវិធីសម្ភាស៖ នៅក្នុងអង្កេតកសិកម្ម រាល់កិច្ចប្រឹងប្រែងដើម្បីបណ្តុះបណ្តាលអ្នកប្រមូលទិន្នន័យ និងអ្នកគ្រប់គ្រង ដើម្បីប្រមូលទិន្នន័យ តាមរយៈដំណើរការដែលមានការរួបរួមគ្នាជាប្រព័ន្ធ។ ប្រយោគសំណួរ និងការប្រាស្រ័យទាក់ទងនៅក្នុងការសម្ភាស ត្រូវធ្វើឡើងតាមទម្រង់ឯកសណ្ឋាន ទោះជាយ៉ាងណាក៏ដោយ ការប្រព្រឹត្តផ្ទាល់ខ្លួនដែលឃ្លាតចាកពីស្តង់ដារទាំងនេះ អាចប៉ះពាល់ដល់ការឆ្លើយនៅក្នុងការអង្កេត និងមានឥទ្ធិពលលើលទ្ធផលចុងក្រោយ។
- កម្រិតអាចប្រៀបធៀបបាន៖ នីតិវិធីដែលប្រើដើម្បីសង្ខេបទិន្នន័យ CAS ២០២០ មានភាពខុសប្លែកគ្នាខ្លះពី នីតិវិធីដែលបានប្រើនៅក្នុងអង្កេតចន្លោះជំរឿនកសិកម្មឆ្នាំ២០១៩។ ដោយសារទិន្នន័យជំរឿនទូទៅប្រជាជនកម្ពុជាពីឆ្នាំ ២០១៩ អាចរកបានក្នុងកំឡុងពេលសង្ខេបទិន្នន័យអង្កេតកសិកម្មឆ្នាំ២០២០ ដូច្នេះទិន្នន័យនេះត្រូវបានប្រើប្រាស់ដើម្បីក្រិតទិន្នន័យអង្កេតចុងក្រោយ ដែលបណ្តាលឱ្យមានភាពខុសគ្នាមួយចំនួន នៅក្នុងការប្រៀបធៀបពីមួយឆ្នាំទៅមួយឆ្នាំ។ កិច្ចប្រឹងប្រែងនឹងមានអនុវត្តបន្ត ដើម្បីសង្ខេបឡើងវិញនូវទិន្នន័យអង្កេតចន្លោះជំរឿនកសិកម្មឆ្នាំ២០១៩ ដោយប្រើជំរឿនប្រជាជនកម្ពុជានាពេលថ្មីៗនេះ ហើយរបាយការណ៍ដែលបានធ្វើបច្ចុប្បន្នភាពនឹងចេញផ្សាយនៅពេលក្រោយ។

ដូចដែលអាចឃើញនៅក្នុងជំពូកខាងក្រោម របាយការណ៍នេះនឹងផ្តោតលើទិន្នន័យថ្នាក់ជាតិ និងតំបន់តែប៉ុណ្ណោះ ដើម្បីកាត់បន្ថយពេលវេលាចាំបាច់សម្រាប់ការរៀបចំ និងប្រវែងរបាយការណ៍នេះ។ ទិន្នន័យកម្រិតខេត្តទាំងអស់នឹងត្រូវបានផ្តល់ជូននៅក្នុងឯកសារទិន្នន័យដែលមាននៅលើគេហទំព័ររបស់វិទ្យាស្ថានជាតិស្ថិតិ។

ជំពូកទី២៖ លក្ខណៈនៃការកាន់កាប់កសិកម្ម

ការអង្កេតកសិកម្ម ចាត់ទុកការកាន់កាប់កសិកម្មជាឯកត្តាសេដ្ឋកិច្ចក្រោមការគ្រប់គ្រងទោលតែមួយ ជាមួយសកម្មភាពកសិកម្ម ដែលមាន ការដាំដំណាំ ការចិញ្ចឹមបសុសត្វ ឬបសុបក្សី និងការធ្វើវារីវប្បកម្ម ឬការនេសាទ។ ការកាន់កាប់កសិកម្មអាចរាប់បញ្ចូល ការដាំដំណាំ ការចិញ្ចឹមបសុសត្វ/បសុបក្សី វារីវប្បកម្ម ឬការនេសាទប៉ុណ្ណោះ។ ម៉្យាងវិញទៀត វាក៏អាចជាការកាន់កាប់ដែលមានសកម្មភាពទាំងនេះបញ្ចូលគ្នាផងដែរ។ ការកាន់កាប់កសិកម្មពីរក្រុមធំៗនៅកម្ពុជាគឺ៖ ការកាន់កាប់កសិកម្មជាលក្ខណៈគ្រួសារ និងការកាន់កាប់សហគ្រាសកសិកម្មខ្នាតធំ។ ការកាន់កាប់កសិកម្មជាលក្ខណៈគ្រួសារ អាចជាកម្មសិទ្ធិរបស់បុគ្គលម្នាក់ ឬគ្រប់គ្រងដោយបុគ្គលម្នាក់ ឬដោយមនុស្សមួយក្រុម។ ការកាន់កាប់សហគ្រាសកសិកម្មខ្នាតធំ គឺជាអង្គភាព

កសិកម្មដែលគ្រប់គ្រង និងដំណើរការដោយសហគ្រាសរដ្ឋ ឬឯកជន ខ. សាជីវកម្មកសិកម្ម ភាពជាដៃគូ សហគមន៍ ស្ថាប័នឯកជនស្ថាប័នរដ្ឋាភិបាល។ល។

ការកាន់កាប់កសិកម្មជាលក្ខណៈគ្រួសារ

ភាគច្រើននៃការកាន់កាប់កសិកម្មជាលក្ខណៈគ្រួសារ គឺជាការកាន់កាប់ដែលមានតែក្នុងបរិវេណលំនៅស្ថាន។ សកម្មភាព នៃការកាន់កាប់កសិកម្មជាលក្ខណៈគ្រួសារនៅកម្ពុជា ត្រូវបានបំបែកជាពីរក្រុម៖ សកម្មភាពកសិកម្មតែក្នុងបរិវេណលំនៅស្ថាន ឬសកម្មភាពកសិកម្មក្នុងបរិវេណលំនៅស្ថាន និងនៅលើក្បាលដីដាច់ដោយឡែកផងដែរ។ ការកាន់កាប់កសិកម្មជាលក្ខណៈគ្រួសារនៅកម្ពុជា ត្រូវបានប៉ាន់ប្រមាណថាមានចំនួនសរុប ២.០៣៨.០០០ គ្រួសារ។

តារាងទី២.១. ការកាន់កាប់កសិកម្មជាលក្ខណៈគ្រួសារ ដែលមានក្បាលដី និងដីជុំវិញបរិវេណលំនៅស្ថាន

ប្រទេសកម្ពុជា		
ចំនួនគ្រួសារកសិកម្ម (000)	ចំនួនកាន់កាប់ដែលមានតែដីជុំវិញបរិវេណលំនៅស្ថាន (000)	ការកាន់កាប់កសិកម្មដែលមានទាំងក្បាលដីនិងដីជុំវិញបរិវេណលំនៅស្ថាន (000)
2.038	278	1.761

៩៧,៧% នៃការកាន់កាប់កសិកម្មជាលក្ខណៈគ្រួសារសរុបនៅកម្ពុជា ត្រូវបានរាយការណ៍ថា ធ្វើឡើងក្រោមរូបភាពជាម្ចាស់កម្មសិទ្ធិ ឬ ជាភោគី លើផ្នែកខ្លះនៃការកាន់កាប់កសិកម្មនោះ។ មានតែ ៤,៨% នៃការកាន់កាប់ទាំងនេះ ដែលត្រូវបានរាយការណ៍ថាស្ថិតក្រោមការជួលដីកសិកម្មពីគ្រួសារផ្សេងទៀត។

តារាងទី២.២. ការប្រើប្រាស់ដីកសិកម្មដោយគ្រួសារដែលជាអ្នកកាន់កាប់

ប្រទេសកម្ពុជា								
ចំនួនគ្រួសារកសិកម្មសរុប (000)	ជាម្ចាស់កម្មសិទ្ធិ/ភាគី		ជួលពីគ្រួសារដទៃ		ប្រើប្រាស់ដោយឥតគិតថ្លៃ		ការកាន់កាប់ផ្សេងទៀត	
	ចំនួនកាន់កាប់ (000)	% នៃការកាន់កាប់	ចំនួនកាន់កាប់ (000)	% នៃការកាន់កាប់	ចំនួនកាន់កាប់ (000)	% នៃការកាន់កាប់	ចំនួនកាន់កាប់ (000)	% នៃការកាន់កាប់
2.038	1.991	98	98	5	31	2	7	0,3

គ្រួសារកសិកម្មនៅកម្ពុជា បានផលិតកសិផលសម្រាប់គោលបំណងផ្សេងៗជាច្រើនដូចជា ការប្រើប្រាស់ក្នុងគ្រួសារ និងសម្រាប់លក់។ ដូចដែលបានបង្ហាញក្នុងរូបខាងក្រោម នៅពេលសួរអំពីគោលដៅនៃផលិតកម្មកសិកម្មពីការកាន់កាប់ ចម្លើយជាទូទៅច្រើនបំផុតគឺសម្រាប់ការប្រើប្រាស់ក្នុងគ្រួសារ។

រូបទី២.១. គោលបំណងចម្បងនៃផលិតកម្មកសិកម្មនៃគ្រួសារកសិកម្ម

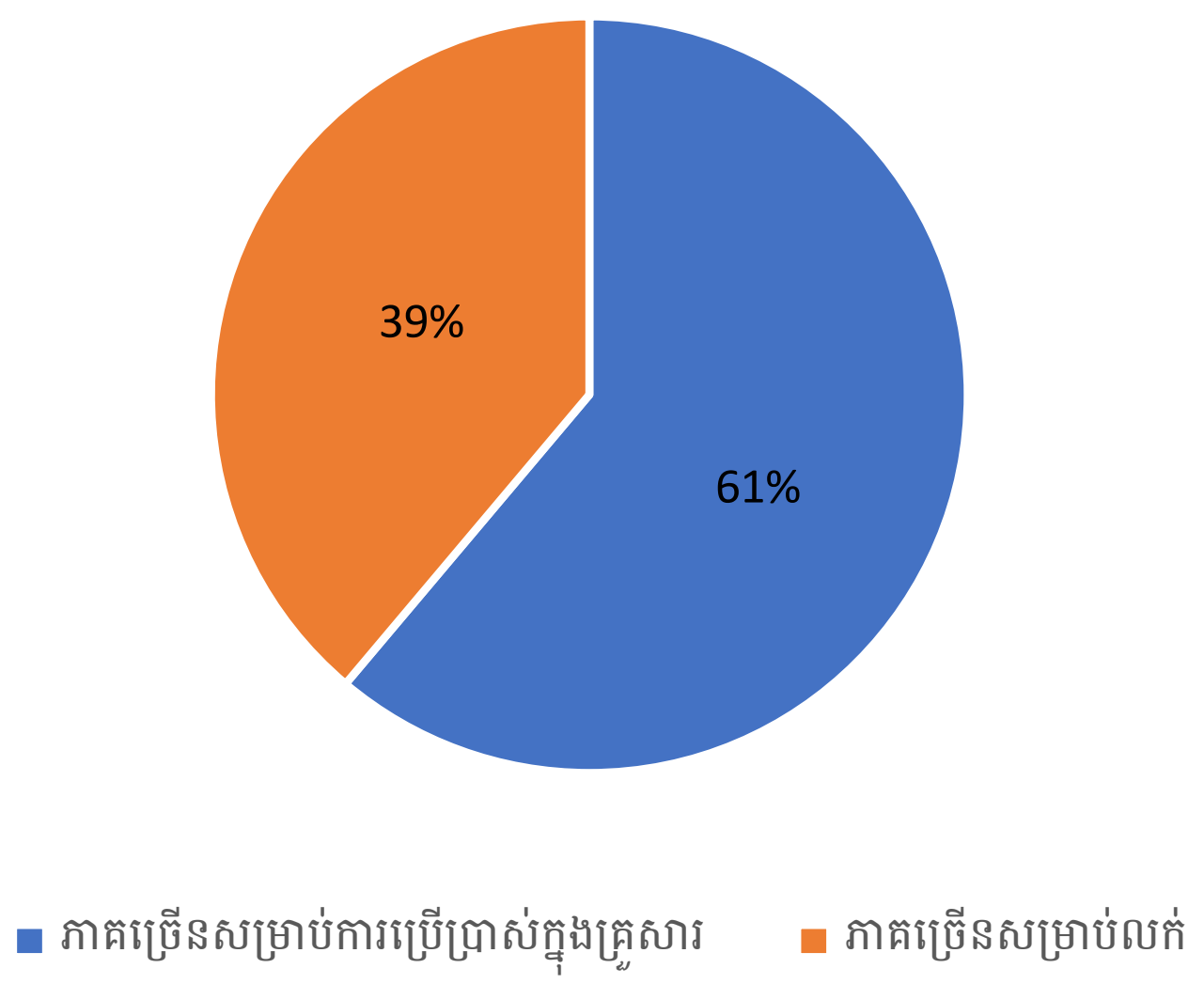

ប្រភព៖ អង្កេតកសិកម្មកម្ពុជាឆ្នាំ២០២០

ការកាន់កាប់សហគ្រាសកសិកម្មខ្នាតធំ

ការកាន់កាប់សហគ្រាសកសិកម្មខ្នាតធំ គឺជាអង្គភាពដែលគ្រប់គ្រង និងដំណើរការដោយសហគ្រាសឯកជន ឬរដ្ឋ រួមទាំងសាជីវកម្ម ភាពជាដៃគូ សហគមន៍ ស្ថាប័នឯកជន ស្ថាប័នរដ្ឋាភិបាល។ល។ ក្នុងអំឡុងនៃដំណើរការអង្កេតកសិកម្មឆ្នាំ២០២០ ការកាន់កាប់សហគ្រាសកសិកម្មខ្នាតធំចំនួន ១៩៧ ត្រូវបានកំណត់ថា បានចូលរួមក្នុងសកម្មភាពកសិកម្ម ដែលរួមមាន ការដាំដំណាំ ការចិញ្ចឹមបសុសត្វ បសុបក្សី និងការធ្វើវារីវប្បកម្ម។ ចំនួននៃការកាន់កាប់សហគ្រាសកសិកម្មខ្នាតធំដែលបានរាយការណ៍ មានតិចតួចណាស់ ដែលអាចបណ្តាលពីវិសាលភាពតូចនៃខ្ទង់សំណាក ដែលបានរៀបចំឡើងសម្រាប់ការកាន់កាប់សហគ្រាសកសិកម្មខ្នាតធំនៅក្នុងអំឡុងពេលនៃការអង្កេតនេះ។ ក្រសួងធនធានទឹក និងឧតុនិយម រដ្ឋបាលជលផល និង ក្រុមប្រឹក្សាអភិវឌ្ឍន៍កម្ពុជា បានផ្តល់បញ្ជីអំពីការកាន់កាប់សហគ្រាសកសិកម្មខ្នាតធំ និងព័ត៌មានលម្អិតសម្រាប់ការទាក់ទង។ អ្នកប្រមូលទិន្នន័យ បានព្យាយាមទាក់ទងអ្នកកាន់កាប់កសិកម្មគិតិយុត្តិទាំងអស់នៅក្នុងបញ្ជី ដែល រួមទាំង ចុះដល់ទីតាំងផ្ទាល់នៅតាមខេត្ត និងតាមអាសយដ្ឋានដែលបានចុះឈ្មោះក្នុងរាជធានីភ្នំពេញផងដែរ។ ក្នុងករណីខ្លះ ការព្យាយាមទាក់ទងអ្នកកាន់កាប់ដែលបានចុះបញ្ជីមិនទទួលជោគជ័យទេ ហើយក្នុងករណីផ្សេងទៀត មានការរកឃើញថា នៅលើដីកាន់កាប់សហគ្រាសកសិកម្មខ្នាតធំខ្លះ ពុំមានសកម្មភាពកសិកម្មឡើយ។

ជំពូកទី៩ នៃរបាយការណ៍នេះផ្តោតទៅលើទិន្នន័យដែលទទួលបានពីការកាន់កាប់សហគ្រាសកសិកម្មខ្នាតធំ ដែលបានសម្ភាស។ ជំពូកទី៣ ដល់ទី៨ ខាងក្រោម ផ្តោតលើការកាន់កាប់កសិកម្មជាគ្រួសារតែប៉ុណ្ណោះ។

ជំពូកទី៣៖ ផលិតកម្មដំណាំ

សកម្មភាពចម្បងដែលធ្វើឡើងដោយការកាន់កាប់កសិកម្មជាគ្រួសារនៅកម្ពុជា គឺការដាំដំណាំ និងការប្រមូលផលដំណាំបណ្ដោះអាសន្ន និងអចិន្ត្រៃយ៍។ ក្នុងចំណោមការកាន់កាប់កសិកម្មសរុបចំនួន ២,០៤ លានគ្រួសារ ការកាន់កាប់កសិកម្មចំនួន ១,៩ លានគ្រួសារ បានរាយការណ៍ពីការដាំដំណាំ។

ដំណាំបណ្ដោះអាសន្ន គឺជាដំណាំដែលមានវដ្ដលូតលាស់តិចជាងមួយឆ្នាំ ហើយក្រោយពេលប្រមូលផល ត្រូវបានសាបព្រោះឡើងវិញ ឬដាំឡើងវិញ សម្រាប់វដ្ដផលិតកម្មផ្សេងទៀត។ ដំណាំបណ្ដោះអាសន្នដែលបង្ហាញក្នុង CAS គឺជាដំណាំដែលត្រូវបានដាំតាមរដូវកាលក្នុងអំឡុងពេលយោង និងស្ថិតក្នុងចំណាត់ថ្នាក់ដំណាំសំខាន់ៗចំនួន ១៤ក្រុម ដែលរួមមានធញ្ញជាតិ និងស្រូវ ដំណាំគ្រាប់ ដំណាំគ្រាប់យកប្រេង ដំណាំផ្ដល់មើម គ្រឿងទេស គ្រឿងផ្ដល់រសជាតិបន្លែម រុក្ខជាតិក្រអូប និងរុក្ខជាតិឱសថ ដំណាំឧស្សាហកម្ម និងបន្លែជាច្រើនមុខ។

ដំណាំអចិន្ត្រៃយ៍ ជាដំណាំដែលមានវដ្ដលូតលាស់លើសពីមួយឆ្នាំ និងដែលកំពុងមានវត្តមាន និងផ្ដល់ផលនៅក្រោមការកាន់កាប់កសិកម្ម។ ដំណាំទាំងនេះ ត្រូវបានចាត់ថ្នាក់ជា ១១ក្រុមធំៗ ដែលបានប្រើក្នុងការកំណត់អត្តសញ្ញាណដំណាំអចិន្ត្រៃយ៍ផ្សេងៗគ្នា ដែលរួមមាន ដំណាំហូបផ្លែ ដំណាំផ្ដល់គ្រាប់ ដំណាំប្រេង កៅស៊ូ គ្រឿងទេស និងគ្រឿងក្រអូប និងដំណាំផ្សេងទៀតដែលមិនប្រើប្រាស់ជាអាហារ។ ដំណាំអចិន្ត្រៃយ៍ជាច្រើន ត្រូវការពេលវេលា ដើម្បីលូតលាស់ មុននឹងអាចផ្ដល់ផលជាលើកដំបូង។ ដូចនេះសម្រាប់ដំណាំខ្លះផ្ទៃដីប្រមូលផលអាចតូចជាងផ្ទៃដីដំណាំ ព្រោះថាដំណាំទាំងនេះពុំទាន់ដល់អាយុផ្ដល់ផលនៅឡើយ។

ដោយសារមានដំណាំជាច្រើនមុខដែលដាំនៅកម្ពុជា និងកិច្ចប្រឹងប្រែងដើម្បីកាត់បន្ថយបន្ទុកលើអ្នកឆ្លើយ និងរយៈពេលសម្ភាសន៍ ដូច្នេះទិន្នន័យលម្អិតត្រូវបានប្រមូលសម្រាប់តែដំណាំសំខាន់ជាងគេ ៣០មុខប៉ុណ្ណោះ ទៅតាមការកំណត់ដោយក្រសួងកសិកម្ម រុក្ខាប្រមាញ់ និងនេសាទ។ សម្រាប់ដំណាំទាំង ៣០មុខនេះ អ្នកឆ្លើយបានផ្ដល់ព័ត៌មានដែលទាក់ទងនឹងផ្ទៃដីដំណាំ ផ្ទៃដីប្រមូលផល បរិមាណផលប្រមូលបាន ការប្រើប្រាស់ជី ការប្រើប្រាស់ថ្នាំសម្លាប់សត្វល្អិត ការស្រោចស្រព និងភាគចំណែកនៃផលិតផល ទាំងសម្រាប់លក់ ឬទុកសម្រាប់ការប្រើប្រាស់ផ្ទាល់ខ្លួន។ ដើម្បីកាត់បន្ថយបន្ទុកមកលើអ្នកឆ្លើយ ទិន្នន័យសម្រាប់ដំណាំអចិន្ត្រៃយ៍ត្រូវបាន គិតជាហិកតា ឬ ចំនួនដើម ដោយផ្អែកលើការនិយមរបស់អ្នកឆ្លើយ។ ដូចនេះ ទិន្នន័យដែលបានរាយការណ៍ជាចំនួនដើម ត្រូវបានបំប្លែងទៅជាហិកតា ដោយផ្អែកលើមេគុណបំប្លែង ដែលផ្ដល់ដោយក្រសួងកសិកម្ម រុក្ខាប្រមាញ់ និងនេសាទ (ឧបសម្ព័ន្ធទី១)។

ប្រការសំខាន់គឺ អ្នកប្រើប្រាស់ទិន្នន័យត្រូវកត់សម្គាល់ថា នីតិវិធីដែលបានប្រើនៅក្នុង អង្កេតកសិកម្មឆ្នាំ២០២០ ខុសប្លែកពីនីតិវិធីដែលបានប្រើនៅក្នុងកិច្ចប្រឹងប្រែងវាយតម្លៃកសិកម្មផ្សេងទៀតនៅកម្ពុជា។ អង្កេតកសិកម្មឆ្នាំ២០២០ ជាការអង្កេតសំណាកប្រហាក់ប្រហែល ដែលនីតិវិធីនេះបានផ្អែកលើទិន្នន័យបានពីស្វ័យរាយការណ៍ នៅកម្រិតនៃការកាន់កាប់កសិកម្ម សម្រាប់អំឡុងពេលយោងជាក់លាក់ចាប់ពីថ្ងៃទី ០១ ខែកក្កដា ឆ្នាំ ២០១៩ ដល់ថ្ងៃទី ៣០ ខែមិថុនា ឆ្នាំ ២០២០ ដែលក្នុងនោះការកាន់កាប់កសិកម្មមិនមែនគ្រួសារនៅក្នុងការអង្កេតនេះ មានត្រឹមកម្រិតកំណត់ប៉ុណ្ណោះ។ ជាលទ្ធផលផ្ទៃដីសរុប បរិមាណផលិតផល និងទិន្នផលដែលបានគណនា សម្រាប់ដំណាំនានា អាចខុសគ្នាពីប្រភពទិន្នន័យផ្សេងទៀត។

រូបទី ៣.១. ចំនួនគ្រួសារកសិកម្មដែលរាយការណ៍អំពីដំណាំឆ្នាំ២០២០

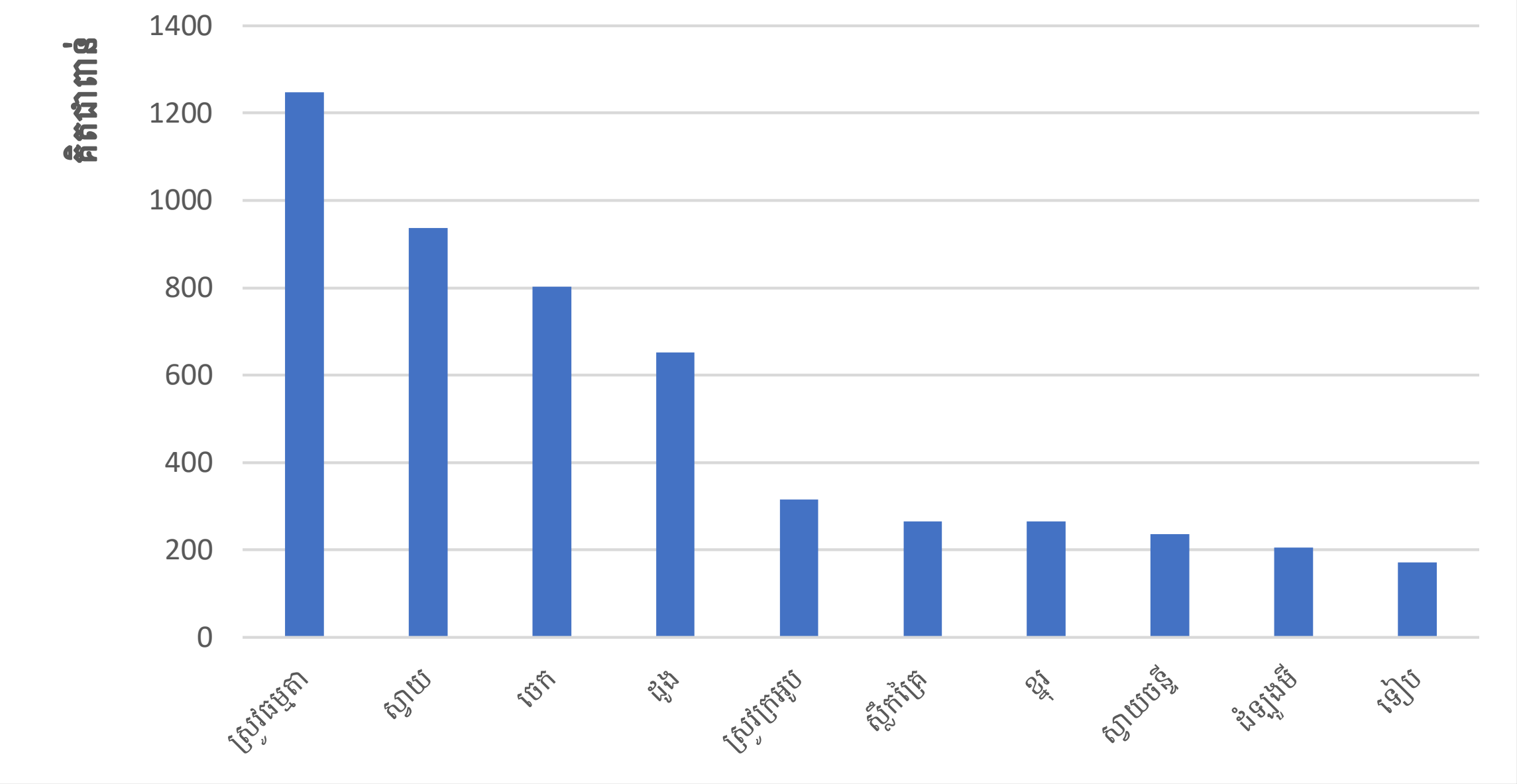

ប្រភព៖ អង្កេតកសិកម្មកម្ពុជាឆ្នាំ២០២០

ដំណាំធញ្ញជាតិ និងធញ្ញជាតិយកគ្រាប់

ដំណាំសំខាន់ៗចំនួនពីរមុខ ដែលដាំនៅកម្ពុជាគឺ ស្រូវ និងពោត។ ពូជស្រូវដែលដាំ មានដូចជា ស្រូវធម្មតា ស្រូវក្រអូប និងស្រូវដំណើប។ ពោតត្រូវបានគេចាត់ជាពូជ ពោតស/លឿង/ស្វាយ។

ក្នុងចំណោមស្រូវទាំងបីបែប មកទល់ពេលនេះ មានការដាំស្រូវពូជធម្មតាទូទៅជាងគេ ដោយផ្ទៃដីដាំមានទំហំប្រមាណ ១,៩៨លានហិកតា និងផ្ទៃដីប្រមូលផលប្រមាណ ១,៨៩លានហិកតា។ ទិន្នផលជាមធ្យមក្នុងមួយហិកតានៃពូជស្រូវធម្មតា ត្រូវបានប៉ាន់ប្រមាណថាមាន ២.៥៣២ គីឡូក្រាម ដោយបរិមាណផលសរុបដែលប្រមូលបាននៅកម្ពុជា មានប្រមាណ ៤.៦៨ លានតោន។ តំបន់បឹងទន្លេសាបជាកន្លែងដែលមានដំណាំស្រូវធម្មតាច្រើនជាងគេ លើផ្ទៃដីទំហំ ៩០៤.០០០ ហិកតា ចំណែកតំបន់ ទំនាបមានដំណាំស្រូវលើផ្ទៃដីទំហំ ៨០៤.០០០ ហិកតា។

រូបទី ៣.២. ផ្ទៃដីដំណាំស្រូវធម្មតាចែកតាមតំបន់ គិតជាហិកតា ឆ្នាំ២០២០

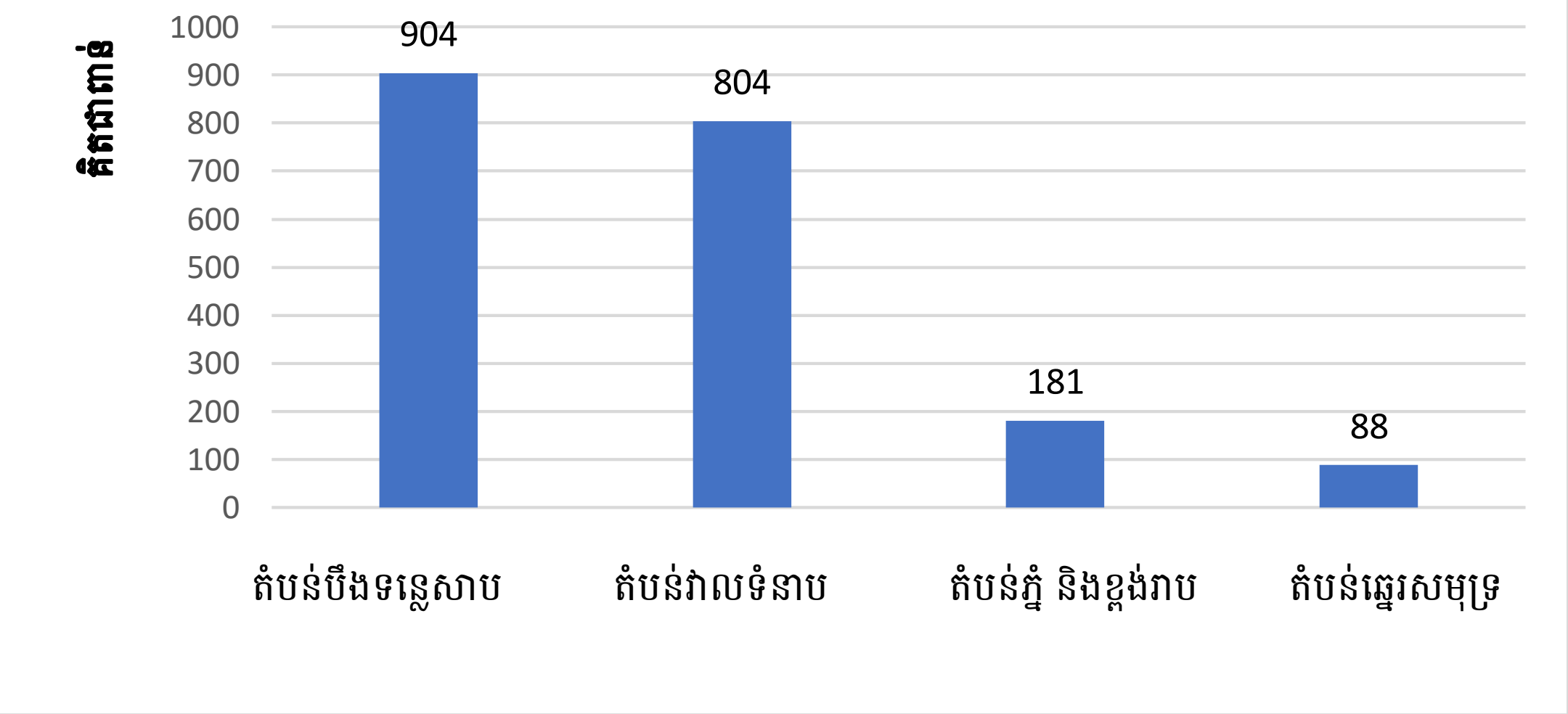

ប្រភព៖ អង្កេតកសិកម្មកម្ពុជាឆ្នាំ២០២០

ពូជស្រូវក្រអូប មានដាំលើផ្ទៃដីប្រមាណ ៧០១ ពាន់ហិកតា ក្នុងប្រទេសកម្ពុជា ដោយមានផ្ទៃដីប្រមូលផលទំហំ ៦៤២ ពាន់ហិកតា។ ទិន្នផលជាមធ្យមក្នុងមួយហិកតានៃពូជស្រូវក្រអូប មានប្រមាណ ២.២៣៩ គីឡូក្រាម ហើយមានបរិមាណផលសរុបដែលប្រមូលបាននៅកម្ពុជា មានប្រមាណ ១.២ លានតោន។

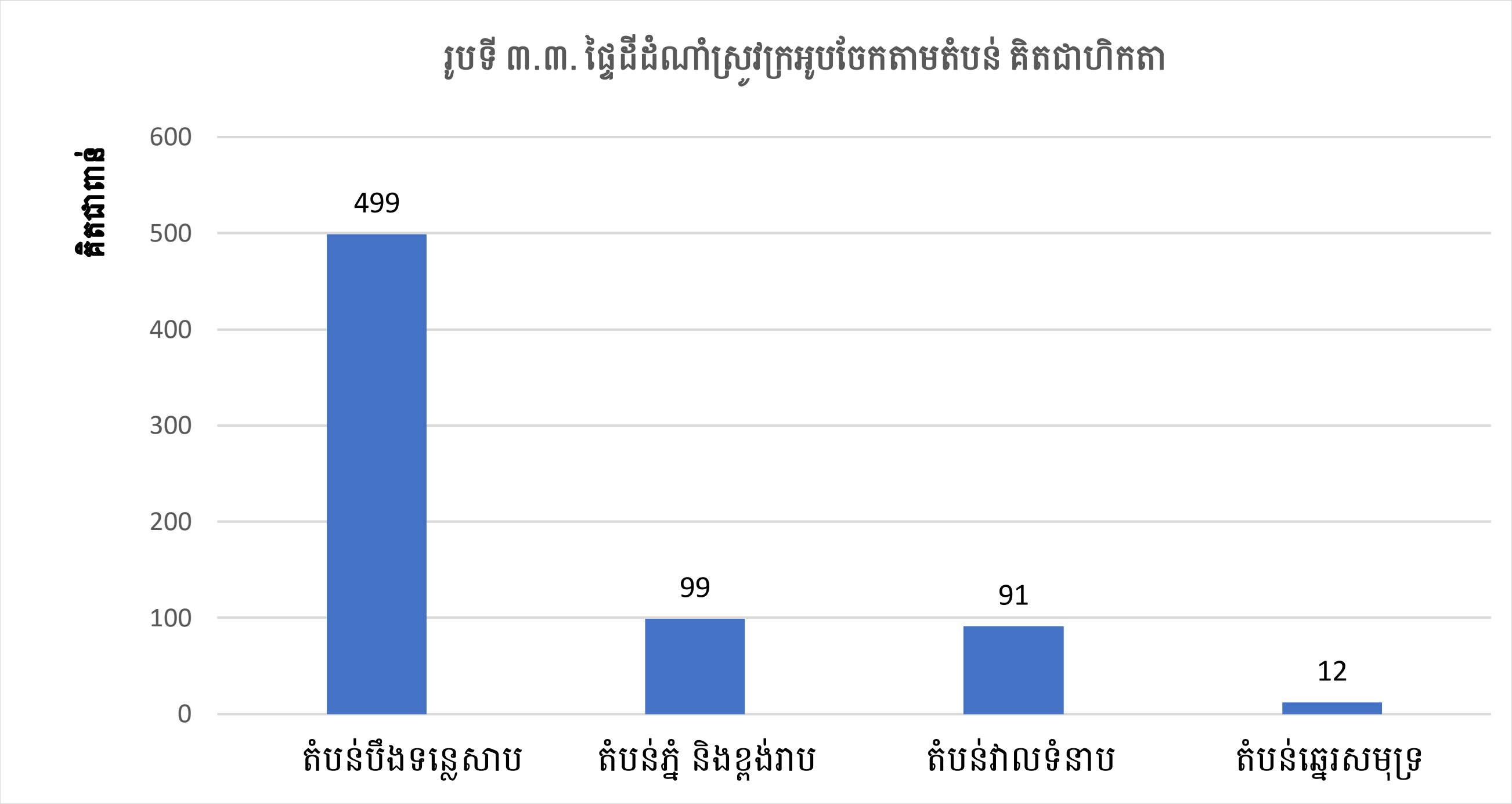

ប្រភព៖ អង្កេតកសិកម្មកម្ពុជាឆ្នាំ២០២០

ស្រូវដំណើប ពុំមានដាំច្រើនដូចស្រូវធម្មតា និងស្រូវក្រអូបឡើយ ដោយមានផ្ទៃដីដាំ និងផ្ទៃដីប្រមូលផលត្រឹម ៦.០០០ ហិកតាប៉ុណ្ណោះ។ ទិន្នផលជាមធ្យមនៃពូជស្រូវដំណើប ត្រូវបានប៉ាន់ប្រមាណថាមាន ២.២៤១ គីឡូក្រាមក្នុងមួយហិកតា ដោយបរិមាណផលសរុបដែលប្រមូលបាននៅកម្ពុជា មានប្រមាណ ១១ ពាន់តោន។

ពោតត្រូវបានដាំនៅលើផ្ទៃដីទំហំ ៩៧ ពាន់ហិកតា នៅទូទាំងប្រទេសកម្ពុជា ដោយតំបន់បឹងទន្លេសាបមានដំណាំពោតប្រមាណ ៨០ ពាន់ហិកតា ដែលជាតំបន់នាំមុខគេលើផ្ទៃដីដាំពោត។ ទិន្នផលពោតជាមធ្យម មានប្រមាណ ៤.៨៩១ គីឡូក្រាមក្នុងមួយហិកតានៃ ដោយបរិមាណផលសរុបដែលប្រមូលបាន មានប្រមាណ ៤១០ ពាន់តោន។

ដំណាំយកមើម

ដំណាំផ្តល់មើម មានដូចជា ដំឡូងមី ដំឡូងជ្វា ត្រាវ សាគូ និងប៉ិគក់។ ផ្ទៃដីដាំដំឡូងមីមានទំហំធំបំផុត និងមានទំហំ ៤០២ ពាន់ហិកតា និងផ្ទៃដីប្រមូលផល ៣១៩ពាន់ហិកតា។ ទិន្នផលដំឡូងមីជាមធ្យម មានប្រមាណ ១២.០៩០ គីឡូក្រាមក្នុងមួយហិកតា ដោយបរិមាណផលដែលប្រមូលបានសរុប មានប្រមាណ ៣,៧ លានតោន។

រូបទី៣.៤. ដំឡូងមី ចំនួនគ្រួសារដែលរាយការណ៍តាមតំបន់

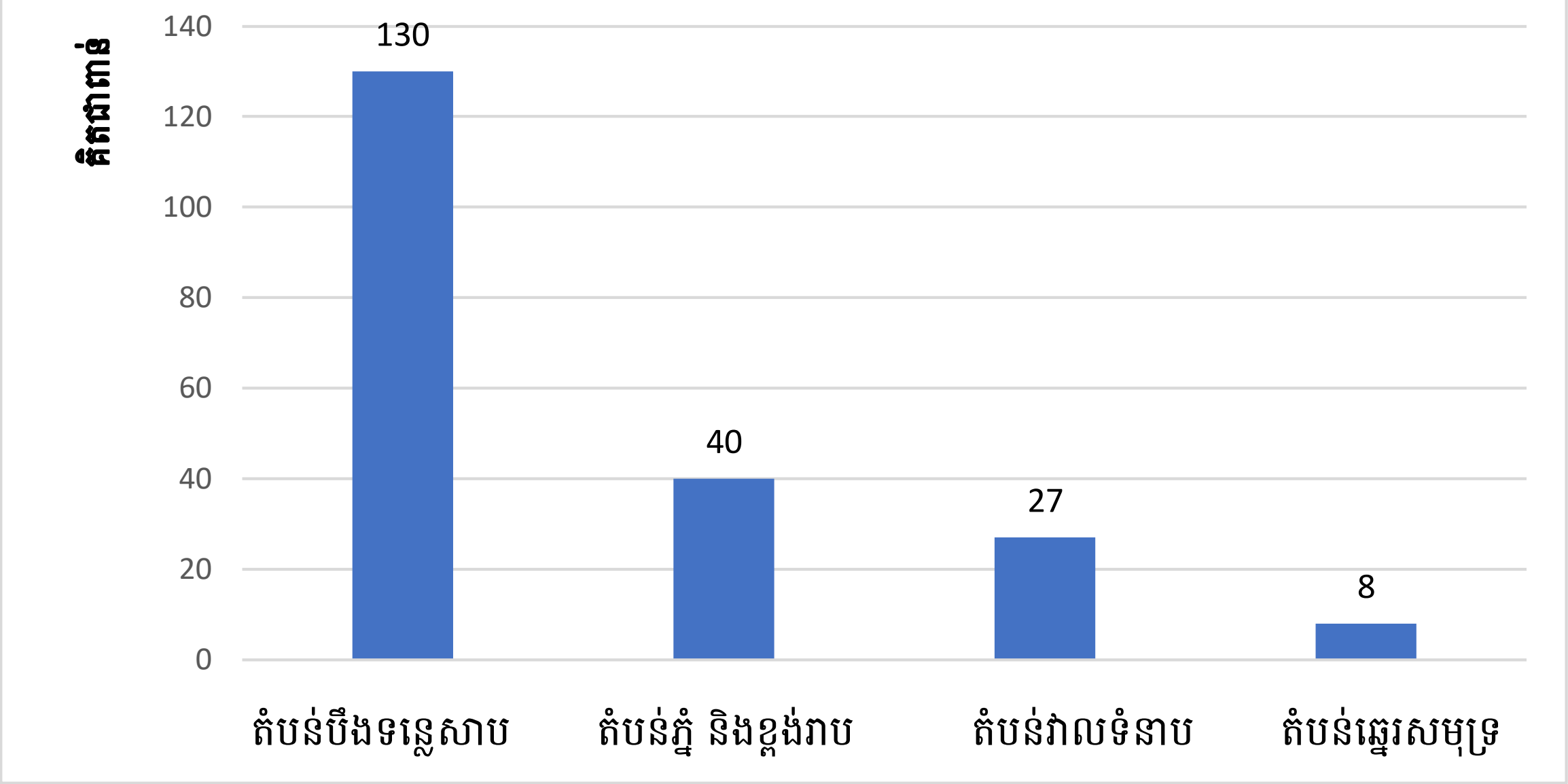

ប្រភព៖ អង្កេតកសិកម្មកម្ពុជាឆ្នាំ២០២០

ដំណាំពពួកសណ្តែកយកគ្រាប់

រុក្ខជាតិផ្តល់គ្រាប់ មានដូចជា សណ្តែកបាយ គឺជាប្រភពប្រូតេអ៊ីនដ៏សំខាន់។ ដំណាំសណ្តែកនៅកម្ពុជា មានដាំលើផ្ទៃដីប្រមាណ ១១.០០០ ហិកតា ដោយមានផ្ទៃដីប្រមូលផល ១០.០០០ ហិកតា។ បរិមាណផលសរុបដែលប្រមូលបាន មានប្រមាណ ១១.០០០ តោន។

ដំណាំប្រភេទគ្រាប់យកប្រេង

ការអង្កេត CAS បានប្រមូលទិន្នន័យអំពីដំណាំគ្រាប់ផ្តល់ប្រេង ដូចជា សណ្តែកដី ល្ង សណ្តែកសៀង និងល្ហុងប្រេង។ ផ្ទៃដីដំណាំ និងផ្ទៃដីប្រមូលផលល្ងសរុបនៅកម្ពុជា មានប្រមាណ ៦.០០០ ហិកតា ដោយបរិមាណផលសរុបមានប្រមាណ ៣.០០០ តោន។ សណ្តែកសៀងត្រូវបានដាំលើផ្ទៃដី ១៦.០០០ ហិកតា និងផ្ទៃដីប្រមូលផល ១៥.០០០ ហិកតា។ សណ្តែកដីមានដាំ និងប្រមូលផលលើផ្ទៃដីសរុប ១.០០០ ហិកតា ដោយផ្តល់ផលសរុប ៤.០០០ តោន។

រុក្ខជាតិជាគ្រឿងទេស គ្រឿងក្រអូប រុក្ខជាតិឱសថ

ព័ត៌មានដែលប្រមូលបានអំពីគ្រឿងទេស គ្រឿងក្រអូប និងរុក្ខជាតិឱសថក្នុងការអង្កេតកសិកម្ម រួមមាន ស្លឹកគ្រៃ ជីអង្កាម និងរមៀត។ គ្រួសារដែលរាយការណ៍ពីការដាំស្លឹកគ្រៃត្រូវបានប៉ាន់ប្រមាណថាមាន ២៦៦ ពាន់គ្រួសារ ហើយ ៦៤ ពាន់គ្រួសារដាំជីអង្កាម និង ១៦ ពាន់គ្រួសារដាំរមៀត។ ផ្ទៃដីដាំម្រេចសរុប ត្រូវបានប៉ាន់ប្រមាណថាមាន ១២.០០០ ហិកតា និងផ្ទៃដីប្រមូលផល ១១.០០០ ហិកតា។ បរិមាណផលម្រេច ត្រូវបានប៉ាន់ប្រមាណថាមាន ២៣.០០០ តោន។ តំបន់ទំនាប មានផ្ទៃដីដាំដំណាំធំជាងគេ ពោលគឺ ៨.០០០ ហិកតា បន្ទាប់មកតំបន់ភ្នំ និងខ្ពង់រាប ដែលមានផ្ទៃដីដាំដំណាំទំហំ ២.០០០ ហិកតា។

ដំណាំឧស្សាហកម្ម

ដំណាំឧស្សាហកម្មនៅក្រោមការអង្កេតកសិកម្ម រួមមាន អំពៅ។ ផ្ទៃដីដាំអំពៅសរុបនៅកម្ពុជាត្រូវបានប៉ាន់ប្រមាណថាមាន ៤.០០០ ហិកតា ផ្ទៃដីប្រមូលផលបាន ៣.០០០ ហិកតា និងផ្តល់ផលសរុបប្រមាណ ៦០ ពាន់តោន។ តំបន់វាលទំនាប និងតំបន់បឹងទន្លេសាប មានផ្ទៃដីដាំអំពៅប្រមាណ ២.០០០ ហិកតា ក្នុងតំបន់នីមួយៗ។

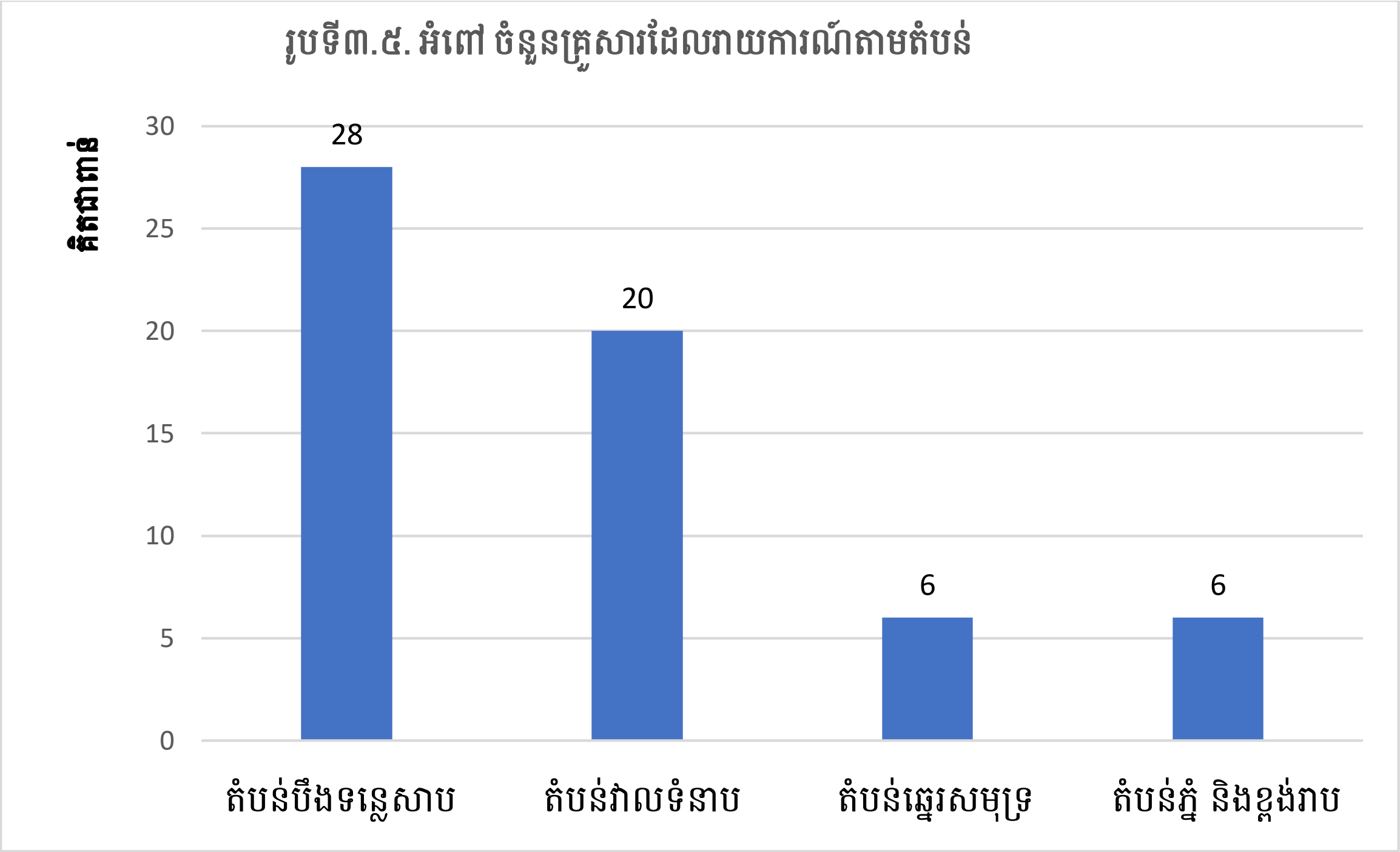

ប្រភព៖ អង្កេតកសិកម្មកម្ពុជាឆ្នាំ២០២០

ដំណាំបន្លែ

បន្លែជាច្រើនមុខត្រូវបានដាំនៅទូទាំងប្រទេស ដូចជា បន្លែស្លឹក ដើម និងផ្លែ មើម បន្លែបៃតង។ល។ រុក្ខជាតិបន្លែដែលផ្តល់ផ្លែ នៅក្នុងការអង្កេតកសិកម្ម នេះមានដូចជា ម្ទេស ត្រសក់ ត្រប់ ស្លឹកបាស ល្ពៅ ម្ទេសប្លោក ននោង និងត្រឡាច។ បន្លែស្លឹក ឬដើម មានដូចជា ផ្ទី ខ្ទឹមស្លឹក និងត្រកួន។

នៅកម្ពុជា ត្រសក់ត្រូវបានដាំដោយកសិករប្រមាណ ៣៣ ពាន់គ្រួសារ លើផ្ទៃដីដំណាំ និងផ្ទៃដីប្រមូលផលប្រមាណ ៦.០០០ហិកតា។ ផលិតផលត្រសក់សរុបមាន ៥៤.០០០ តោន។

នៅកម្ពុជា ម្ទេសត្រូវបានដាំដុះដោយកសិករប្រមាណ ៦០.០០០ គ្រួសារ លើផ្ទៃដីដាំ និងផ្ទៃដីប្រមូលផលប្រមាណ ១.០០០ ហិកតា។ បរិមាណផលសរុបដែលទទួលបាន មានប្រមាណ ៥ ពាន់តោន។

នៅកម្ពុជា កសិករប្រមាណ ១៦ពាន់គ្រួសារ បានដាំល្ពៅ។ កសិករប្រមាណ ៣៧ពាន់គ្រួសារ ដាំត្រប់។ ប៉េងប៉ោះត្រូវបានដាំដុះដោយកសិករប្រមាណ ៤.០០០គ្រួសារ។ នៅកម្ពុជា សណ្តែកកួរ ត្រូវបានដាំដោយកសិករប្រមាណ ប្រមាណ ១៤ ពាន់គ្រួសារ លើផ្ទៃដីដាំ និងផ្ទៃដីប្រមូលផល ប្រមាណ ១.០០០ ហិកតា។

ដំណាំហូបផ្លែ

ដំណាំក្រូច ត្រូវបានរកឃើញថាមានច្រើននៅកម្ពុជា ហើយដំណាំដែលស្ថិតក្នុងការអង្កេតកសិកម្មនេះមានដូចជា ក្រូចថ្លុង ក្រូចឆ្មា និងក្រូចពោធិ៍សាត់។ ការអង្កេតកសិកម្ម បានប្រមូលទិន្នន័យអំពីផ្ទៃដីដំណាំអចិន្ត្រៃយ៍ ដោយគិតទាំងជា ហិកតា ឬ ជាចំនួនដើមឈើ តាមការនិយមរបស់អ្នកឆ្លើយ។ ដើម្បីឱ្យទិន្នន័យមានភាពស៊ីសង្វាក់គ្នា របាយការណ៍ជាចំនួនដើមឈើត្រូវបានបំប្លែងទៅជាហិកតា ដោយប្រើមេគុណបំប្លែងដែលផ្តល់ដោយ ក្រសួងកសិកម្ម រុក្ខាប្រមាញ់ និងនេសាទ ហើយអត្រាទាំងនេះមានក្នុងឧបសម្ព័ន្ធទី១ នៃរបាយការណ៍នេះ។

កសិករប្រមាណ ៥.០០០ គ្រួសារនៅកម្ពុជា ដាំឳឡឹក។ ល្ហុងត្រូវបានដាំដោយកសិករប្រមាណ ១៦៦.០០០ គ្រួសារក្នុងប្រទេសកម្ពុជា។ កសិករប្រមាណ ៥៤ ពាន់គ្រួសារក្នុងប្រទេសកម្ពុជា ដាំក្រូចពោធិសាត់។ ផ្ទៃដីដាំក្រូចមានប្រមាណ ៨ ពាន់ហិកតា។ កសិករប្រមាណ ២០.០០០ គ្រួសារ បានដាំម្នាស់។

កសិករប្រមាណ ៩៣៧ ពាន់គ្រួសារក្នុងប្រទេសកម្ពុជា ដាំស្វាយ។ ផ្ទៃដីដាំស្វាយមានប្រមាណ ១៣៨.០០ ហិកតា ក្នុងនោះ មានតែ ៧៦ ហិកតា ដែលបានប្រមូលផល។ បរិមាណផលសរុបដែលប្រមូលបាន មានប្រមាណ ៥៥៤,០០០ តោន។

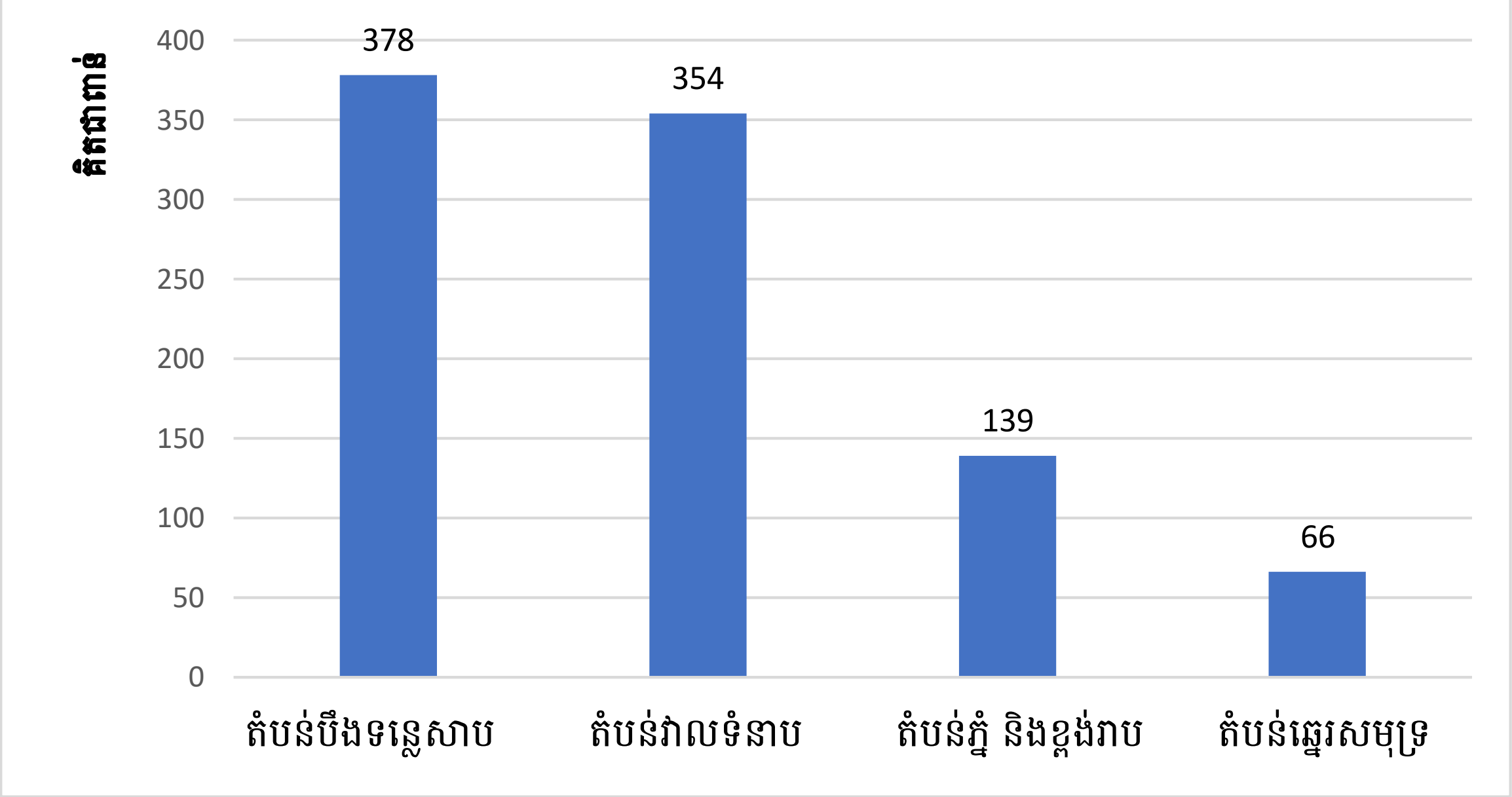

រូបទី ៣.៦. ស្វាយ ចំនួនគ្រួសារដែលរាយការណ៍តាមតំបន់

ប្រភព៖ អង្កេតកសិកម្មកម្ពុជាឆ្នាំ២០២០

កសិករប្រមាណ ២៦៥.០០០ គ្រួសារ បានដាំខ្នុរ។ ផ្ទៃដីដាំខ្នុរមានប្រមាណ ៤.០០០ ហិកតា ក្នុងនោះផ្ទៃដីប្រមូលផលមានប្រមាណ ២.០០០ ហិកតា។ បរិមាណផលសរុបដែលប្រមូលបាន មានប្រមាណ ១៤.០០០ តោន។

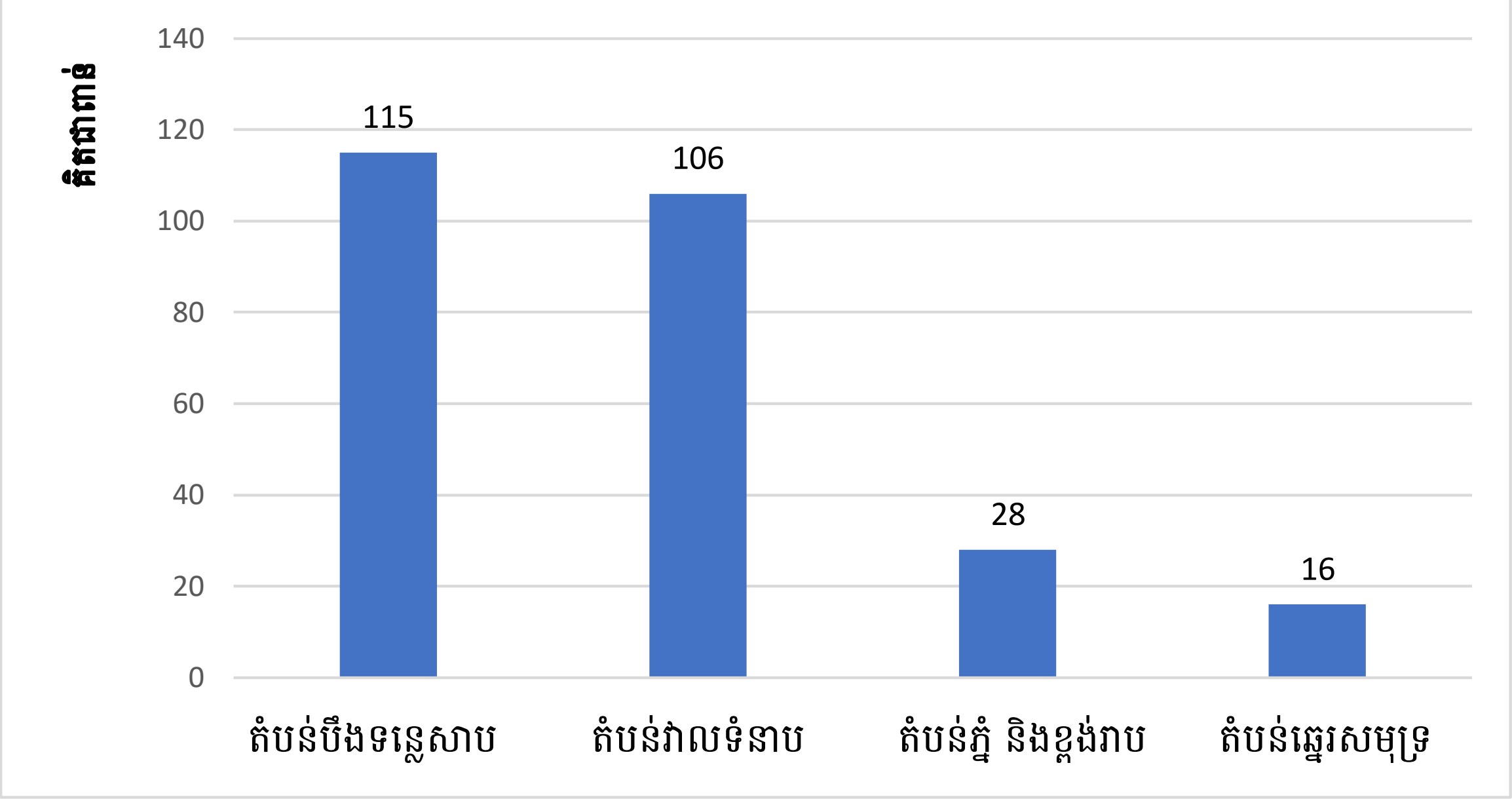

រូបទី ៣.៧. ខ្នុរ ចំនួនគ្រួសារដែលរាយការណ៍គិតតាមតំបន់ ឆ្នាំ២០២០

ប្រភព៖ អង្កេតកសិកម្មកម្ពុជាឆ្នាំ២០២០

កសិករប្រមាណ ២២.០០០ គ្រួសារ បានដាំទុរេន។ ផ្ទៃដីដាំទុរេន មានប្រមាណ ៩.០០០ ហិកតា ក្នុងនោះផ្ទៃដីប្រមូលផលមានប្រមាណ ៣.០០០ ហិកតា។ បរិមាណផលសរុបដែលប្រមូលបាន គឺប្រមាណ ១៧.០០០ តោន។

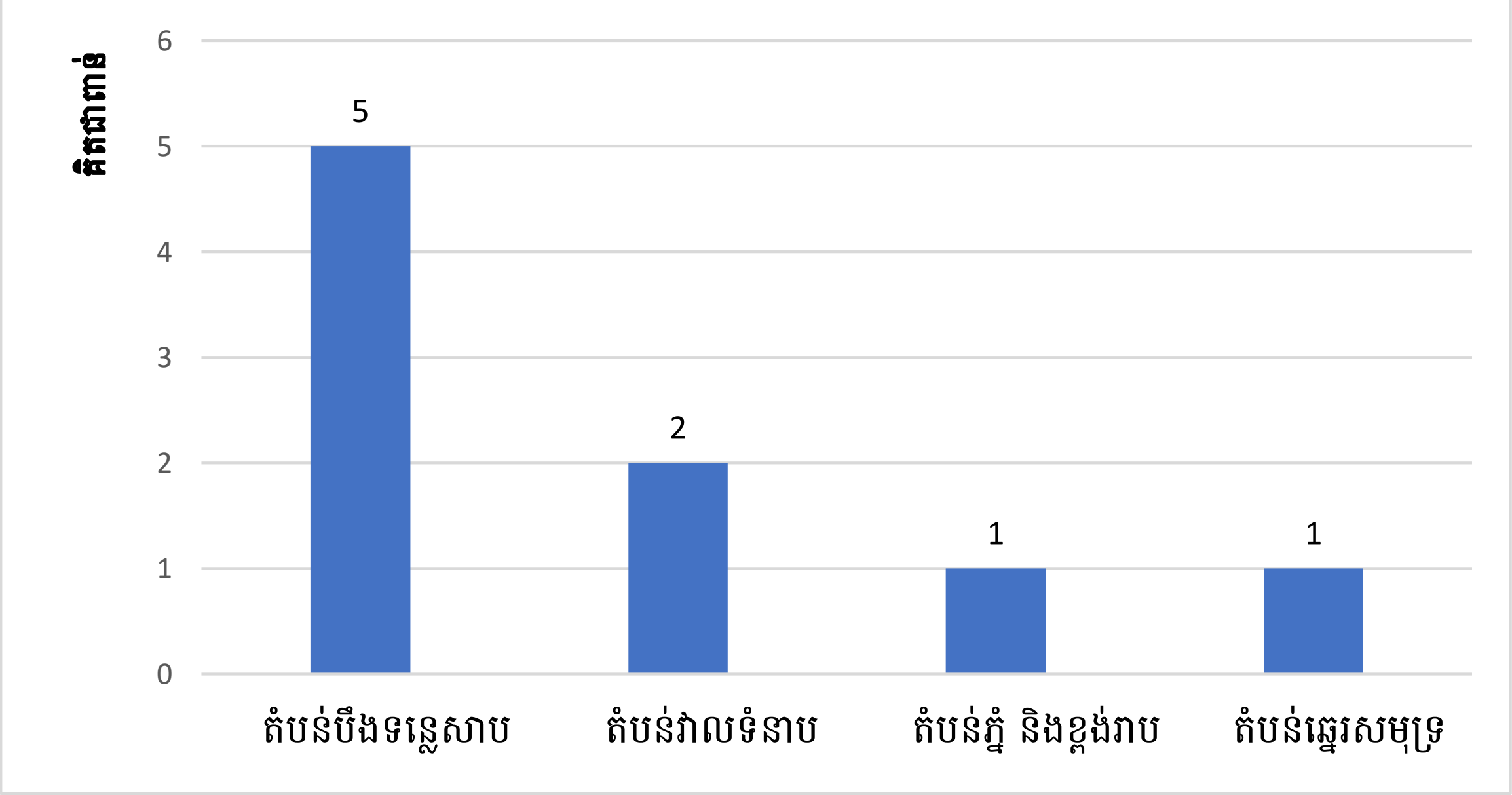

រូបទី៣.៨. ផ្ទៃដីដាំទុរេន គិតជាហិកតា តាមតំបន់ ឆ្នាំ២០២០

ប្រភព៖ អង្កេតកសិកម្មកម្ពុជាឆ្នាំ២០២០

ដំណាំយកផ្លែជាច្រើនបែប មានដាំនៅប្រទេសកម្ពុជា ហើយការអង្កេតកសិកម្មនេះ បានប្រមូលទិន្នន័យអំពីដំណាំ ចេក ទៀប ស្រកានាគ ទុរេន ត្របែក ខ្នុរ ពុទ្រា មៀន ផ្លែស្វាយ ផ្លែទឹកដោះ ល្ហុង ម្នាស់ ល្មុត ទៀបបារាំង និងខ្ទិះ។ ក្នុងចំណោមដំណាំទាំងនេះ ស្វាយមានដាំលើផ្ទៃដីដាំធំជាងគេ ដែលមានប្រមាណ ១៣៨.០០០ ហិកតា។

ចេកត្រូវបានដាំនៅទូទាំងប្រទេសកម្ពុជាលើផ្ទៃដីទំហំ ២៦.០០០ ហិកតា ដោយមានផ្ទៃដីប្រមូលផល ១៦.០០០ ហិកតា។ បរិមាណផលសរុបដែលប្រមូលបាន មានប្រមាណ ៩០ ពាន់តោន។ តំបន់បឹងទន្លេសាបជាកន្លែងដែលមានផ្ទៃដីដាំចេកធំ ជាងគេ ដោយមានផ្ទៃដីដាំទំហំ ១០.០០០ ហិកតា។

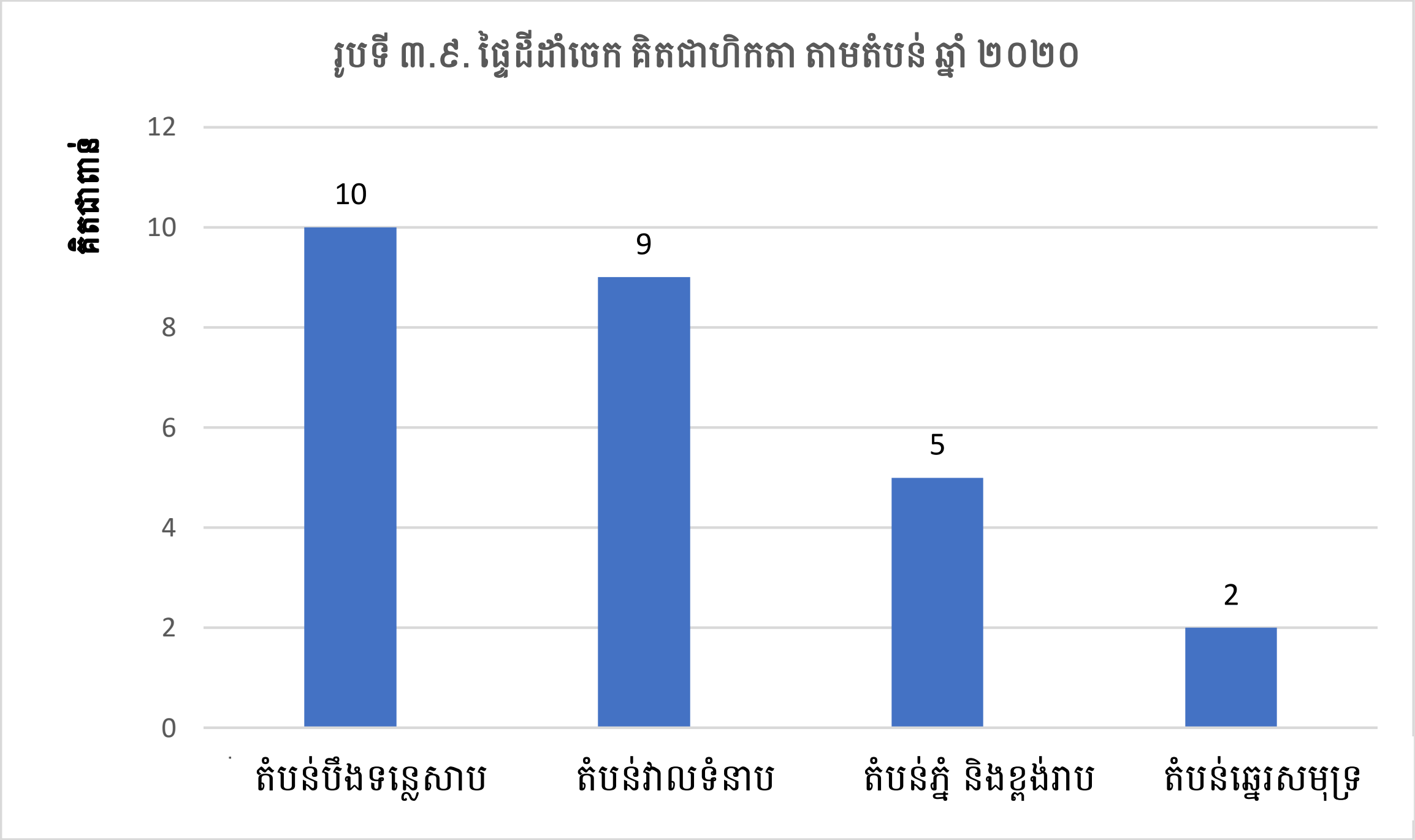

ប្រភព៖ អង្កេតកសិកម្មកម្ពុជាឆ្នាំ២០២០

ដំណាំស្វាយចន្ទី

ក្នុងចំណោមរុក្ខជាតិដែលផ្តល់គ្រាប់សម្រាប់បរិភោគ ការអង្កេតកសិកម្មនេះបានប្រមូលទិន្នន័យអំពីស្លា និងស្វាយចន្ទី ក្នុងនោះគ្រាប់ស្វាយចន្ទីមានការពេញនិយមជាងគេ។ កសិករប្រមាណ ២៣៦ ពាន់គ្រួសារ នៅកម្ពុជា ដាំស្វាយចន្ទី។ ផ្ទៃដីដាំស្វាយចន្ទីត្រូវបានប៉ាន់ប្រមាណថាមាន ៤៨៧.០០០ ហិកតា ផ្ទៃដីប្រមូលផល ២៨៥.០០០ ហិកតា និងបរិមាណផលសរុបមានប្រមាណ ២០០.០០០ តោន។ តំបន់ខ្ពង់រាប និងតំបន់ភ្នំ ត្រូវបានរាយការណ៍ថា មានផ្ទៃដីដំណាំគ្រាប់ស្វាយចន្ទីធំជាងគេ ដោយមានទំហំ ២៤៤.០០០ ហិកតា។

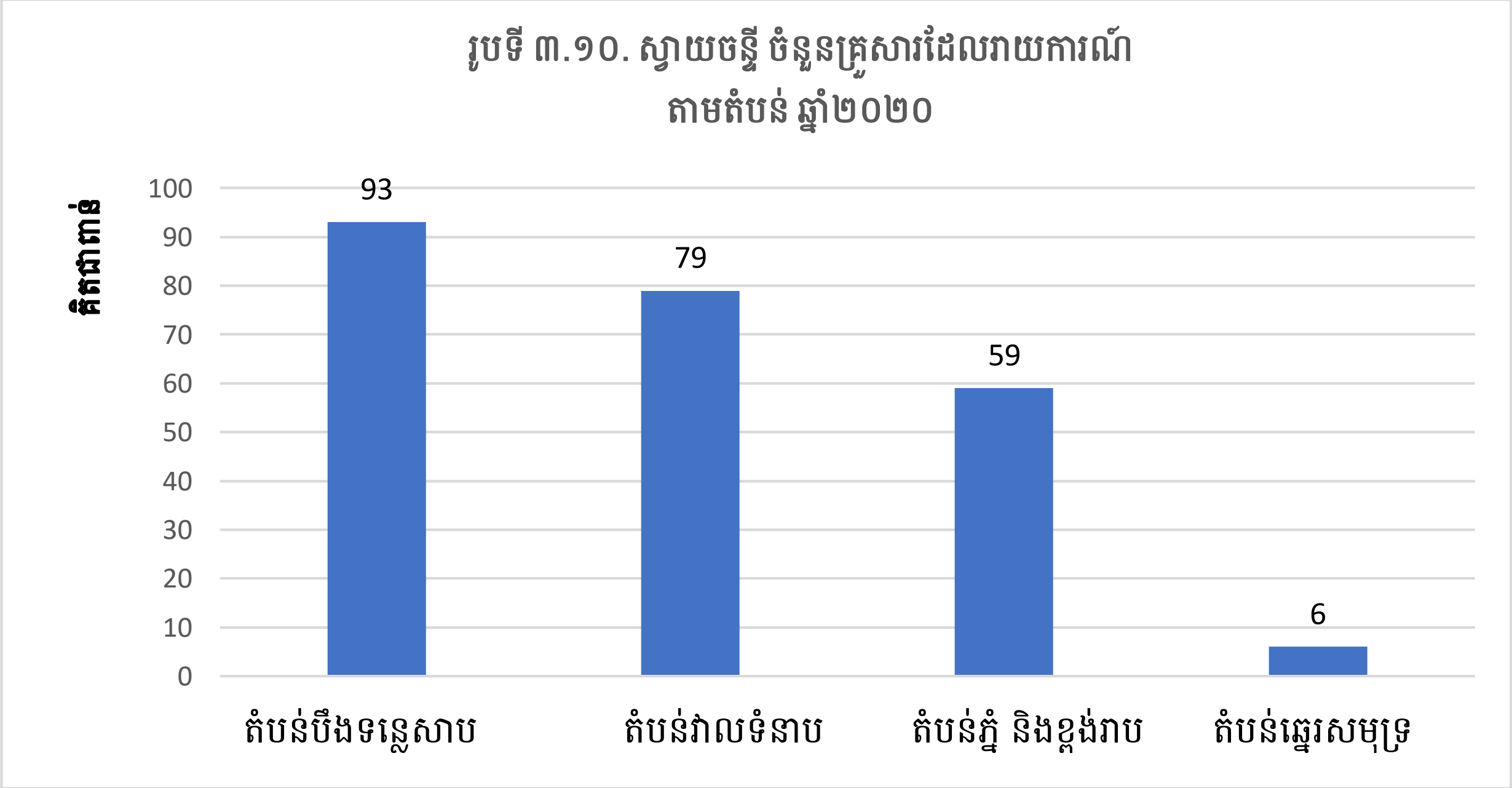

ប្រភព៖ អង្កេតកសិកម្មកម្ពុជាឆ្នាំ២០២០

ដំណាំយកប្រេង

ដំណាំប្រេងដែលស្ថិតក្រោមការអង្កេតកសិកម្មនេះរួមមាន ដូង និងត្នោត ។ ដូង ជាដំណាំពេញនិយមជាងគេក្នុងចំណោមដំណាំទាំងពីរនេះ ដែលកសិករ ៦៥២ ពាន់គ្រួសារ បានរាយការណ៍ថា បានដាំដូង។ ផ្ទៃដីដាំដូងត្រូវបានគេប៉ាន់ប្រមាណថាមានទំហំ ២៣.០០០ ហិកតា និងផ្ទៃដីប្រមូលផល ប្រមាណ ៧.០០០ ហិកតា។ បរិមាណផលសរុបប្រមូលបានមានប្រមាណ៧៨.០០០ តោន។ តំបន់បឹងទន្លេសាបមានផ្ទៃដីដាំដូងធំជាងគេ ដែលមានទំហំ ៣.០០០ ហិកតា។

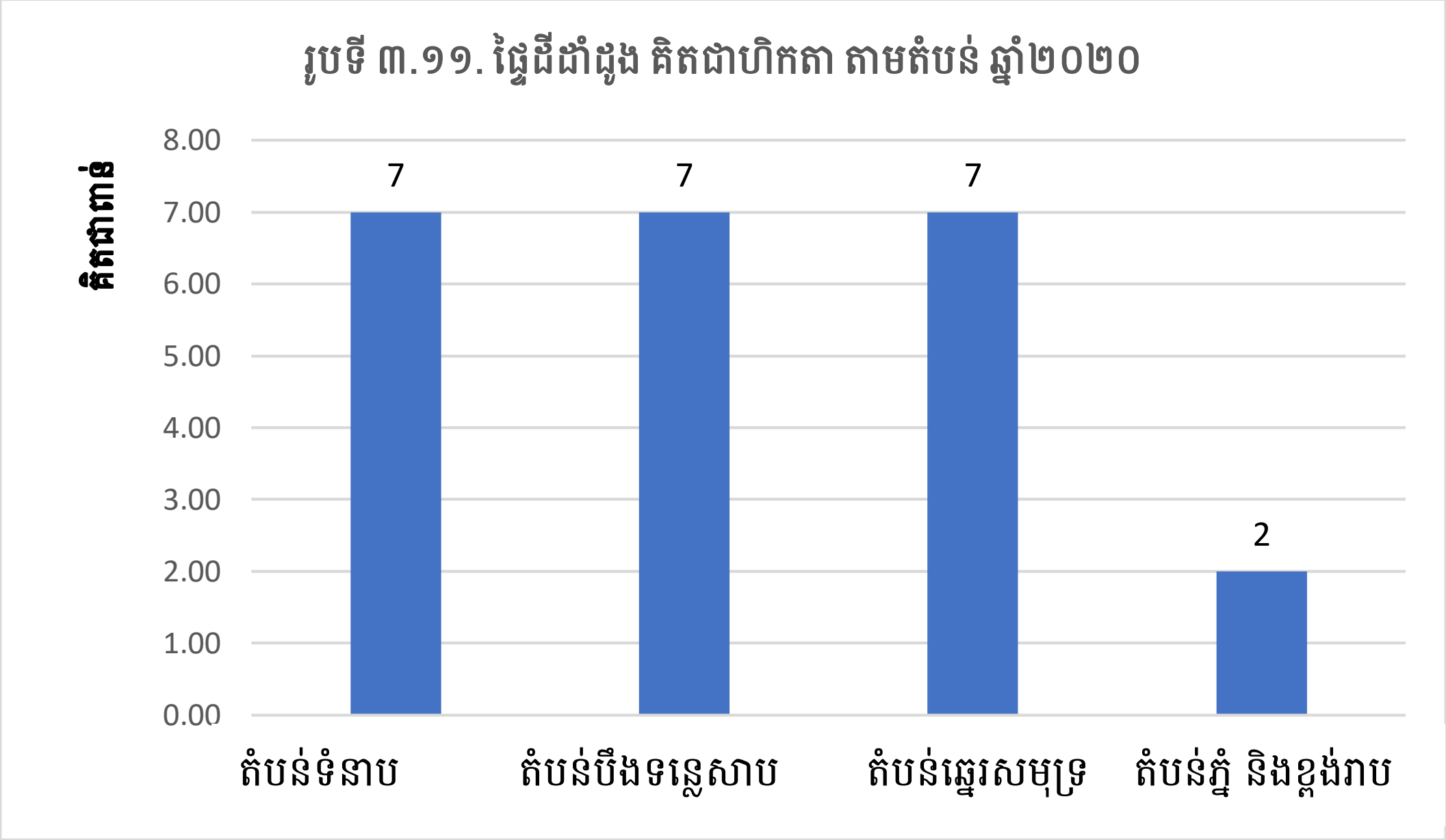

ប្រភព៖ អង្កេតកសិកម្មកម្ពុជាឆ្នាំ២០២០

ដំណាំគ្រឿងទេស និងគ្រឿងក្រអូប

កសិករប្រមាណ ១៩ពាន់គ្រួសារ បានដាំម្រេច។ ផ្ទៃដីដាំម្រេច មានទំហំប្រមាណ ១២.០០០ ហិកតា និងផ្ទៃដីប្រមូលផលប្រមាណ ១១.០០០ ហិកតា។ បរិមាណផលសរុបដែលប្រមូលបាន មានប្រមាណ ២៣.០០០ តោន។ តំបន់វាលទំនាបបានរាយការណ៍ថា មានផ្ទៃដីដាំម្រេចធំជាងគេ ពោលគឺ ៨.០០០ ហិកតា បន្ទាប់មក តំបន់ខ្ពង់រាប និងតំបន់ភ្នំដែលមានផ្ទៃដីដាំ ២.០០០ ហិកតា។

ដំណាំកៅស៊ូ

កសិករប្រមាណ ៤៩ ពាន់គ្រួសារនៅកម្ពុជា បានដាំកៅស៊ូ។ ផ្ទៃដីដាំកៅស៊ូមានប្រមាណ ១៣០.០០០ ហិកតា ក្នុងនោះផ្ទៃដីប្រមូលផលប្រមាណ ១០៩.០០០ហិកតា។ បរិមាណផលកៅស៊ូសរុប មានប្រមាណ ៥១៤.០០០ តោន។ តំបន់ទំនាប មានផ្ទៃដីដាំកៅស៊ូធំជាងគេ ដែលមានទំហំ ៧៦ ពាន់ហិកតា។

ដំណាំមិនមែនអាហារ

ឫស្សី ដែលប្រើប្រាស់សម្រាប់ពហុបំណង ដែលរួមទាំង សម្រាប់សាងសង់ផ្ទះ គ្រឿងសង្ហារិម និងការចម្អិនអាហារ គឺជាដំណាំមិនមែនអាហារនាំមុខគេ ដែលមានកសិករប្រមាណ ៤៥.០០០ គ្រួសារដែលត្រូវបានរាយការណ៍ថា បានដាំឫស្សី។ តំបន់វាលទំនាប ត្រូវបានរាយការណ៍ថា មានចំនួនគ្រួសារដាំឫស្សីច្រើនជាងគេ ដល់ ១៧ ពាន់គ្រួសារ។

ការប្រើប្រាស់ជី សារធាតុគីមី និងប្រព័ន្ធស្រោចស្រព

ការប្រើប្រាស់ជី សារធាតុគីមី និងប្រព័ន្ធស្រោចស្រពនៅកម្ពុជា មានលក្ខណៈខុសគ្នាទៅតាមមុខដំណាំដែលដាំ ដូចមានបង្ហាញខាងក្រោម។ អ្នកឆ្លើយ ត្រូវបានសួរតាមមុខដំណាំថា តើមានការប្រើជី ថ្នាំសម្លាប់សត្វល្អិតលើដំណាំ ឬ មានប្រើប្រព័ន្ធធារាសាស្រ្តដែរឬទេ។ ជីបានដែលប្រើប្រាស់ មានដូចជា ជីសរីរាង្គ និងអសរីរាង្គ។ ច្រើនជាង ៩០ ភាគរយនៃគ្រួសារដែលដាំស្រូវក្រអូប បានប្រើជីលើដំណាំស្រូវក្រអូបរបស់ខ្លួន។ ប្រមាណ ៨៦ ភាគរយនៃគ្រួសារដែលដាំស្រូវធម្មតា បានប្រើជីលើដំណាំស្រូវរបស់ខ្លួន។

រូបទី៣.១២. ភាគរយគ្រួសារកសិកម្មដែលប្រើជី/ថ្នាំកំចាត់សត្វចង្រៃ/ប្រព័ន្ធធារាសាស្រ្ត នៅកម្ពុជា ឆ្នាំ២០២០

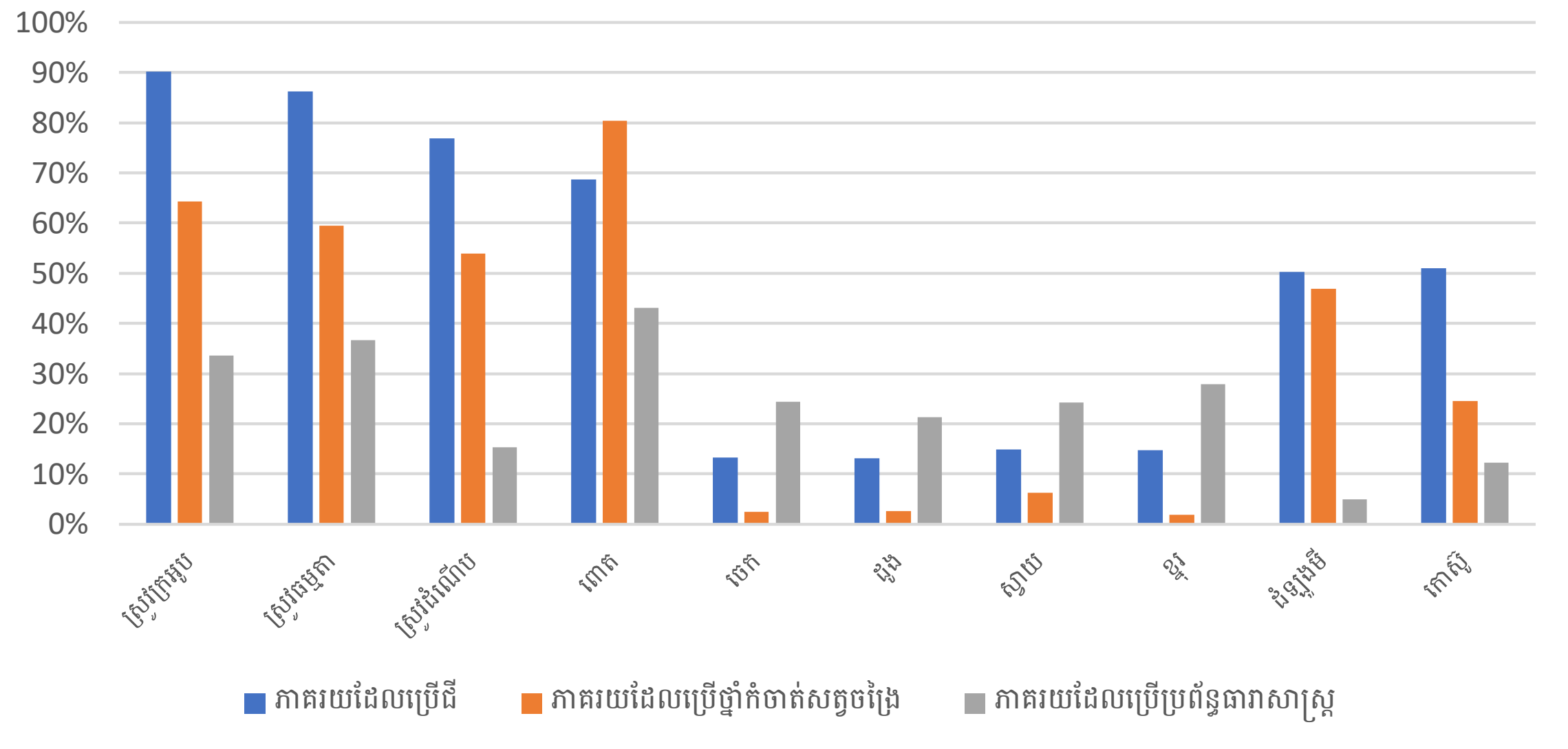

ប្រភព៖ អង្កេតកសិកម្មកម្ពុជាឆ្នាំ២០២០

ជំពូកទី៤ ៖ ការចិញ្ចឹមបសុសត្វ និងបសុបក្សី

ការចិញ្ចឹមបសុសត្វ និងបសុបក្សីនៅកម្ពុជា ជាសកម្មភាពកសិកម្មដ៏សំខាន់មួយ ដែលធ្វើឡើងដោយគ្រួសារកសិកម្ម និងដើរតួនាទីជាគន្លឹះក្នុងការគាំទ្រជីវភាព និងផ្តល់ប្រាក់ចំណូលដល់គ្រួសារនៅជនបទ។ ក្នុងចំណោមការកាន់កាប់កសិកម្មសរុបចំនួន ២.០៣៨.០០០ គ្រួសារនៅកម្ពុជា ការកាន់កាប់ចំនួន ១.៦៧០.០០០ គ្រួសារ ឬត្រូវជា ៨២% បានចិញ្ចឹមបសុសត្វ និង/ឬបសុបក្សីនៅពេលនៃប្រមូលទិន្នន័យសម្រាប់អង្កេតកសិកម្មកម្ពុជា។

តារាងទី៤.១. ចំនួននៃការកាន់កាប់កសិកម្មជាគ្រួសារដែលមានសកម្មភាពផលិតកម្មបសុសត្វ គិតជាពាន់

ប្រទេសកម្ពុជា				
ចិញ្ចឹមបសុសត្វធំ (គោ ក្របី សេះ)	ចិញ្ចឹមបសុសត្វតូច (ជ្រូក ពពែ)	បក្សី (មាន់ ទា ត្រចៀកកាំ។ល។)	ផ្សេងទៀត (សត្វល្អិត ។ល។)	ចំនួនកាន់កាប់ដែលមានការចិញ្ចឹមបសុសត្វ/បសុបក្សី/សត្វល្អិត
ចំនួនកាន់កាប់ (000)				
៨០៨	១១០	១.៥៣៥	២	១.៦៧០

ចំនួនគ្រួសារដែលចិញ្ចឹមបសុសត្វ និងបសុបក្សីច្រើនជាងគេ ត្រូវបានរកឃើញនៅក្នុងតំបន់ទំនាប (៨០%នៃគ្រួសារកសិកម្ម) បន្ទាប់មកគឺ តំបន់បឹងទន្លេសាប (៨២%នៃគ្រួសារកសិកម្ម) តំបន់ខ្ពង់រាប និងតំបន់ភ្នំ (៨៣%នៃគ្រួសារកសិកម្ម) និងតំបន់ឆ្នេរ (៩២%នៃគ្រួសារកសិកម្ម) ។

រូបទី៤.១. ចំនួនគ្រួសារកសិកម្មដែលចិញ្ចឹមបសុសត្វ បសុបក្សី តាមតំបន់

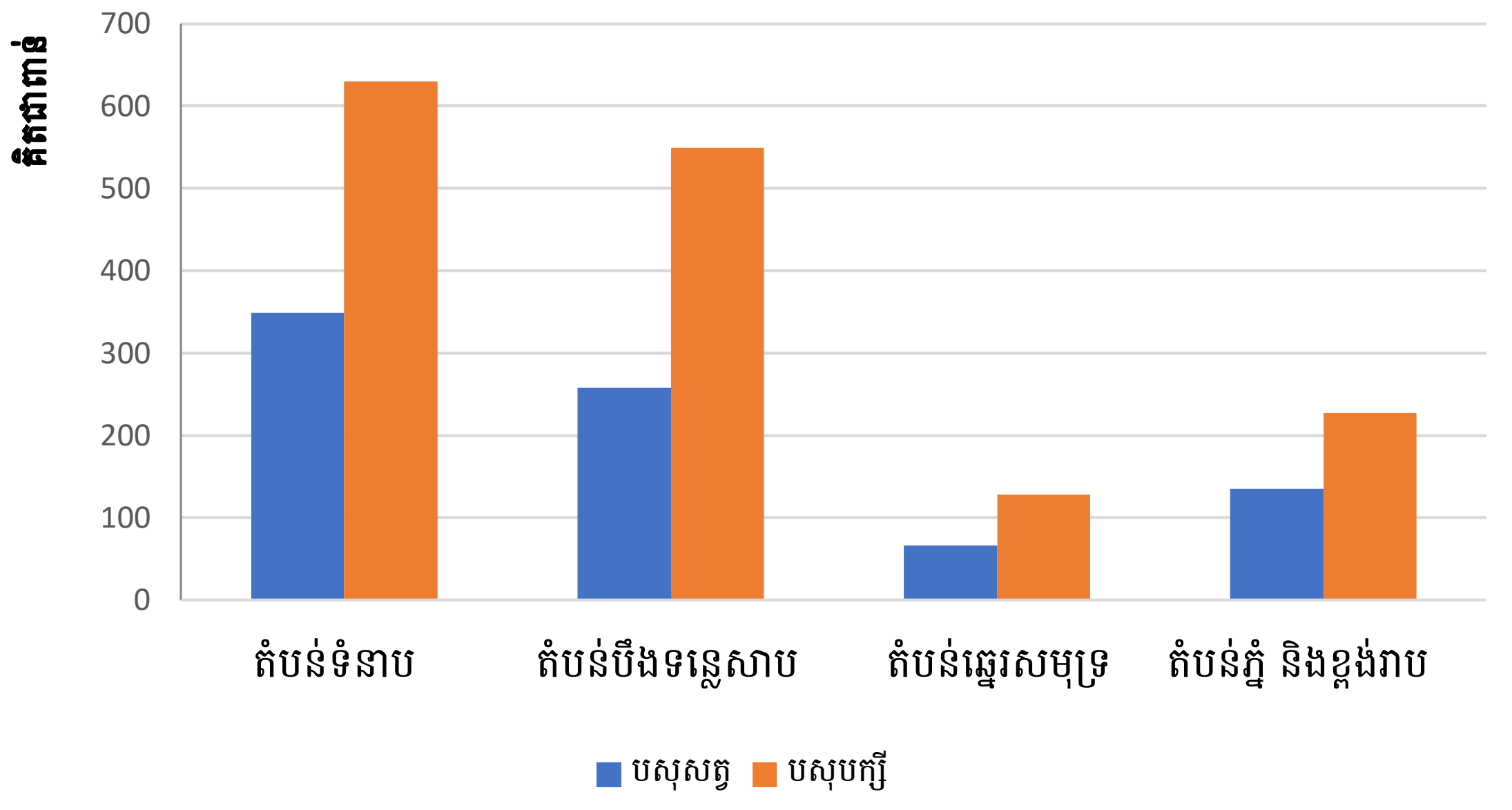

ប្រភព៖ អង្កេតកសិកម្មកម្ពុជាឆ្នាំ២០២០

នៅប្រទេសកម្ពុជា មានការចិញ្ចឹមបសុសត្វចំនួនពីរក្រុមធំៗ ដែលត្រូវបានដាក់បញ្ចូលក្នុងការអង្កេតកសិកម្ម ។ បសុសត្វទាំងនោះរួមមាន បសុសត្វធំៗ ដូចជា គោ ក្របី សេះ និងបសុសត្វតូចៗ ដូចជា ជ្រូក និងពពែ។ ចិតសិបប្រាំភាគរយនៃការកាន់កាប់កសិកម្មជាលក្ខណៈគ្រួសារនៅទូទាំងប្រទេស បានរាយការណ៍ពីការចិញ្ចឹមបសុបក្សី ក្នុងនោះ ៤០% រាយការណ៍ពីការចិញ្ចឹមបសុបក្សីធំ និង ៥% រាយការណ៍ពីការចិញ្ចឹមបសុបក្សីតូចៗ។ គ្រួសារជាច្រើនបានរក្សាទុកទាំងបសុសត្វ និងបសុបក្សី។ ក្នុងករណីចិញ្ចឹមគោ គ្រួសារ ៩៣% ចិញ្ចឹមពី ១ ទៅ ៩ ក្បាល។ ក្នុងករណី ចិញ្ចឹមក្របី គ្រួសារ ៩៤% ចិញ្ចឹមពី ១ ទៅ ៩ ក្បាល។ ក្នុងករណីចិញ្ចឹម បសុបក្សី គ្រួសារ ៩២% បានរាយការណ៍ពីសត្វស្លាបពី ១ ទៅ ៩៩ក្បាល។ មានតែ ០,៤% នៃគ្រួសារចិញ្ចឹមបសុបក្សី ដែលបានរាយការណ៍ថា ចិញ្ចឹមចំនួន ៥០០ក្បាល ឬច្រើនជាងនេះ។

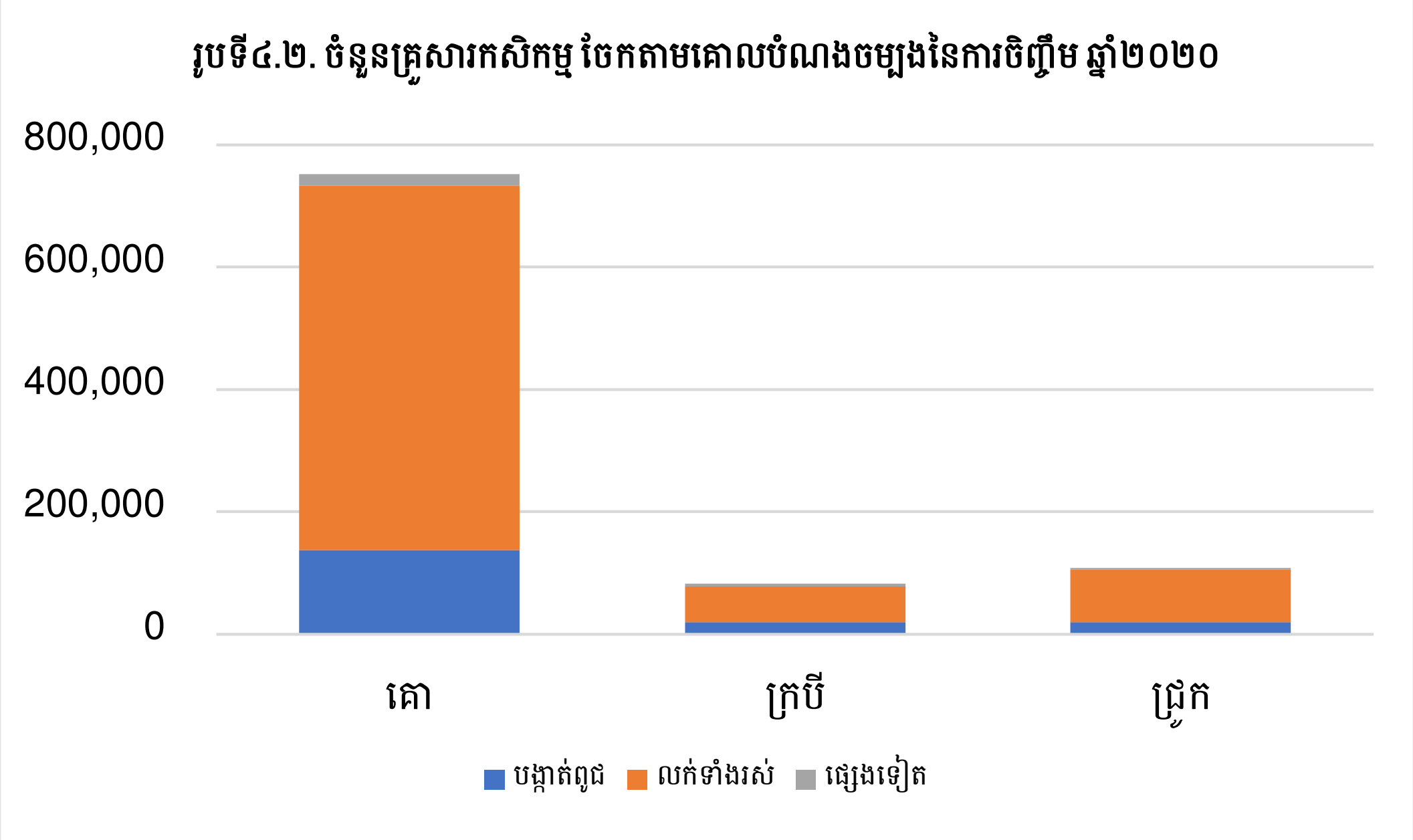

ប្រភព៖ អង្កេតកសិកម្មកម្ពុជាឆ្នាំ២០២០

បសុសត្វធំ

គោ

នៅក្នុងការអង្កេតកសិកម្មបសុសត្វធំៗរួមមាន សេះ គោ និងក្របី។ បសុសត្វធំដែលមានចិញ្ចឹមទូទៅជាងគេក្នុងគ្រួសារកសិកម្មគឺ គោ ដោយចំនួនគោ មានជិត៩ដង ច្រើនជាងក្របី។ ដោយមានគោសរុបប្រមាណ ៣,២ លានក្បាលនៅទូទាំងប្រទេស ចំនួនមធ្យមនៃគោក្នុងមួយគ្រួសារមានប្រមាណ ៤,៤ ក្បាល ។ តំបន់វាលទំនាបមាន ៣៩% នៃចំនួនសត្វគោសរុបនៅក្នុងប្រទេស (១.២៧១.០០០ ក្បាល) បន្ទាប់មកតំបន់បឹងទន្លេសាបមាន ៣២% (១.០៣៩.០០០ក្បាល) តំបន់ភ្នំ និងខ្ពង់រាបមាន ២៣% (៧៥០.០០០ ក្បាល) និង តំបន់ឆ្នេរដែលមាន ៦% (១៨៧.០០០ក្បាល)។ ចំនួនគោដែលចិញ្ចឹមតាមគ្រួសារនីមួយៗនៅកម្ពុជាមានខុសគ្នា ក្នុងនោះ ៥៣% នៃការកាន់កាប់កសិកម្មជាគ្រួសារ បានរាយការណ៍ថាមាន ពី ៣ ទៅ ៩ ក្បាល។

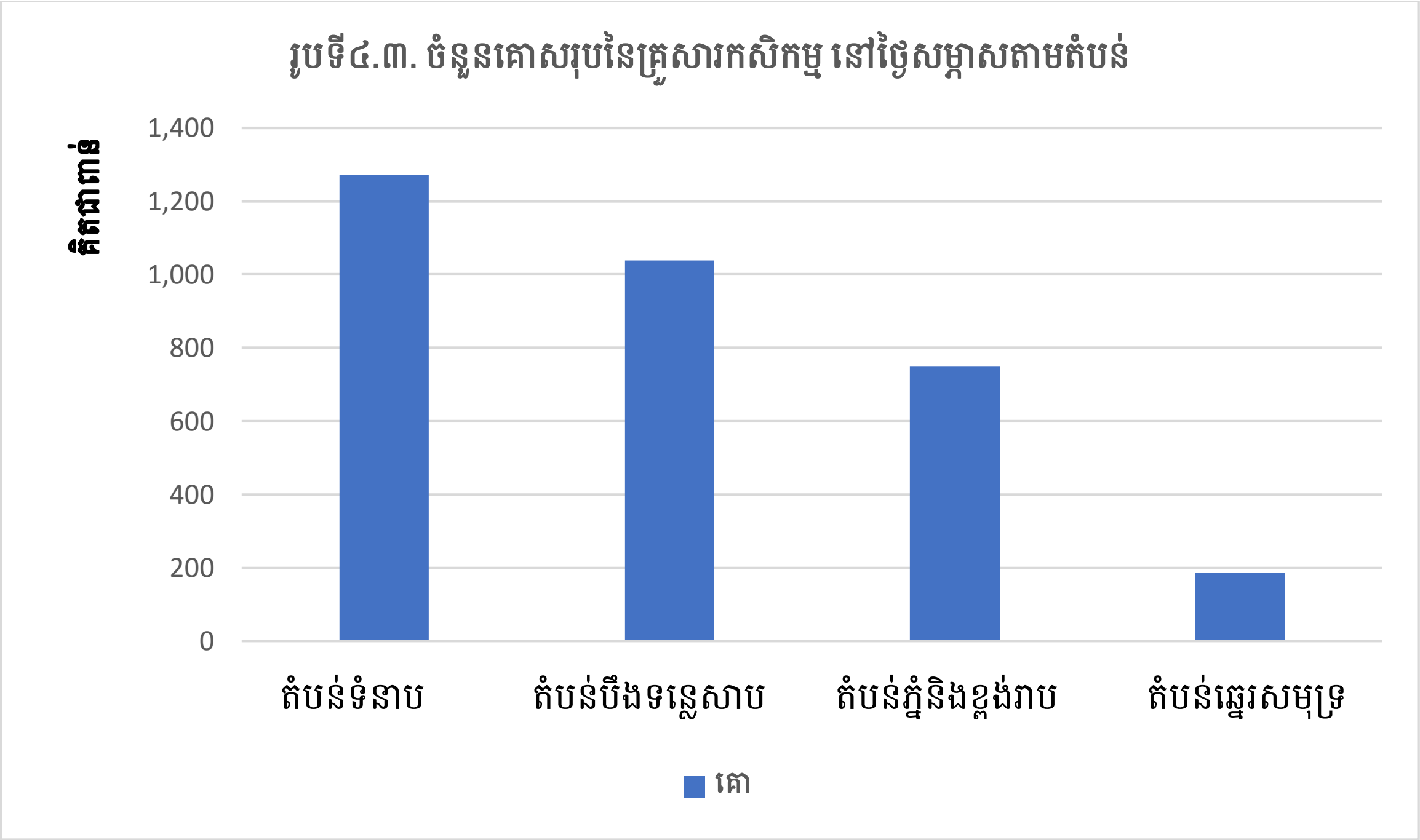

ប្រភព៖ អង្កេតកសិកម្មកម្ពុជាឆ្នាំ២០២០

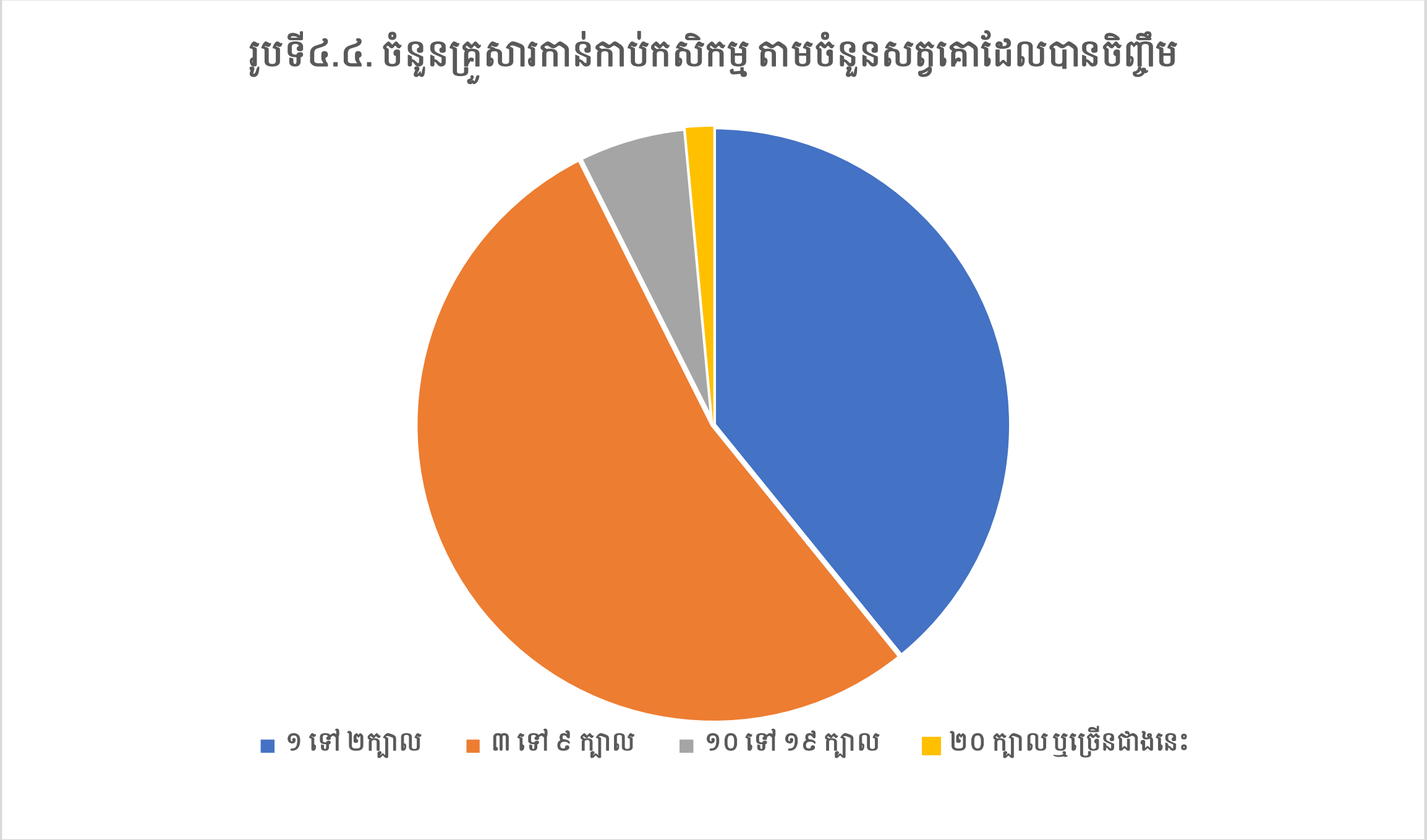

ប្រភព៖ អង្កេតកសិកម្មកម្ពុជាឆ្នាំ២០២០

នៅក្នុងប្រទេសកម្ពុជា សត្វគោត្រូវបានចិញ្ចឹមក្នុងបំណងជាច្រើន មានដូចជា ការចិញ្ចឹមសម្រាប់លក់ និងចិញ្ចឹមសម្រាប់បង្កាត់ពូជ។

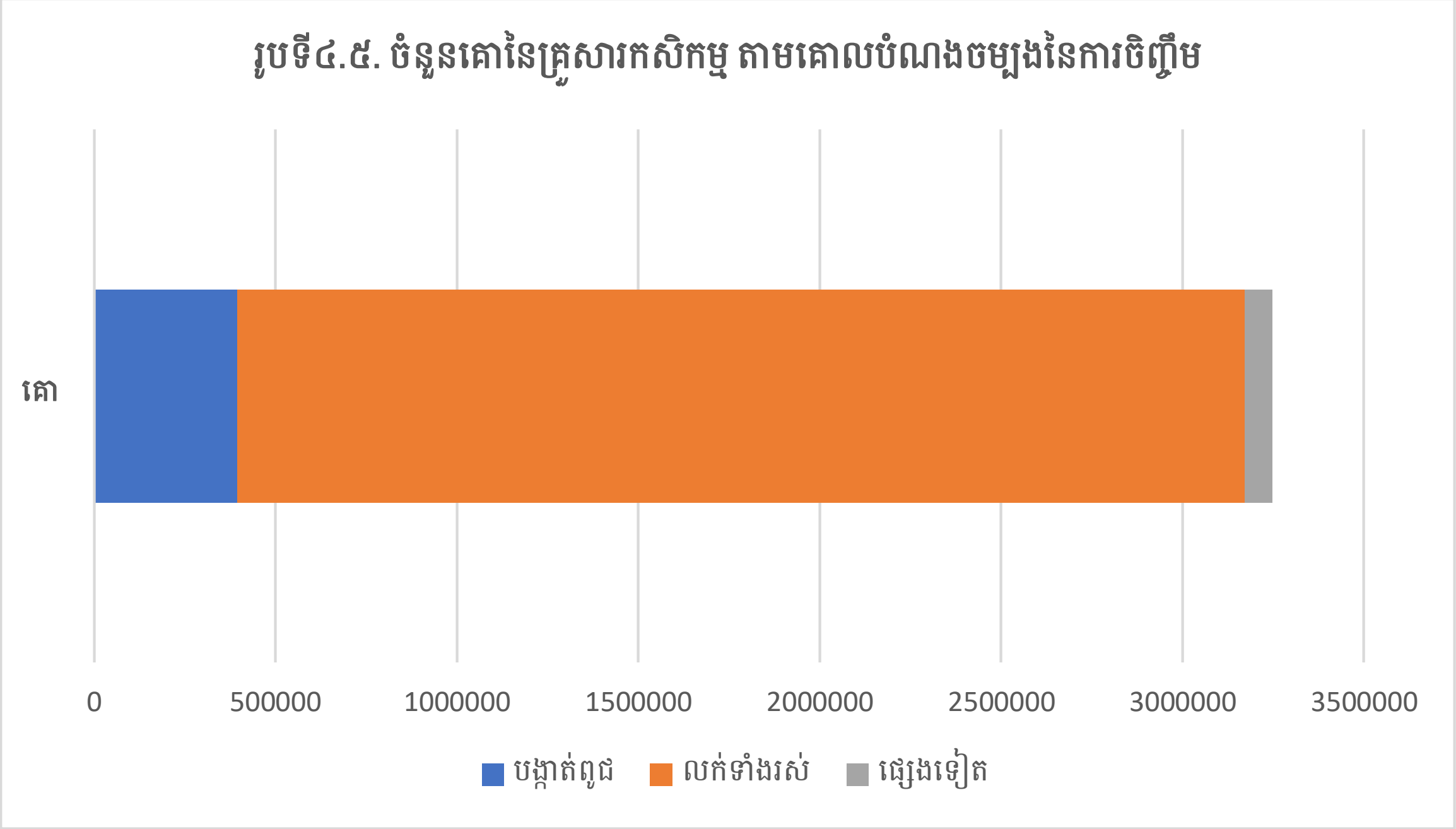

ប្រភព៖ អង្កេតកសិកម្មកម្ពុជាឆ្នាំ២០២០

ក្របី

ការកាន់កាប់កសិកម្មជាលក្ខណៈគ្រួសារនៅទូទាំងប្រទេស បានរាយការណ៍ថាមានសត្វក្របីសរុបចំនួន ៣៥៨.០០០ ក្បាល ដោយ ៤២% ស្ថិតនៅក្នុងតំបន់បឹងទន្លេសាប (១៥២.០០០ ក្បាល) បន្ទាប់មក ៣១% ស្ថិតនៅក្នុងតំបន់វាលទំនាប

(១១១.០០០ក្បាល) ២០% នៅតំបន់ភ្នំ និងខ្ពង់រាប (៧៣.០០០ក្បាល) និង ៦%នៅតំបន់ឆ្នេរសមុទ្រ (២២.០០០ក្បាល)។ ចំនួនក្របីដែលចិញ្ចឹមតាមគ្រួសារនៅកម្ពុជាមានខុសៗគ្នា ក្នុងនោះ ៥៩% នៃគ្រួសារបានរាយការណ៍ថាបានចិញ្ចឹមពី ៣ ទៅ ៩ ក្បាល។

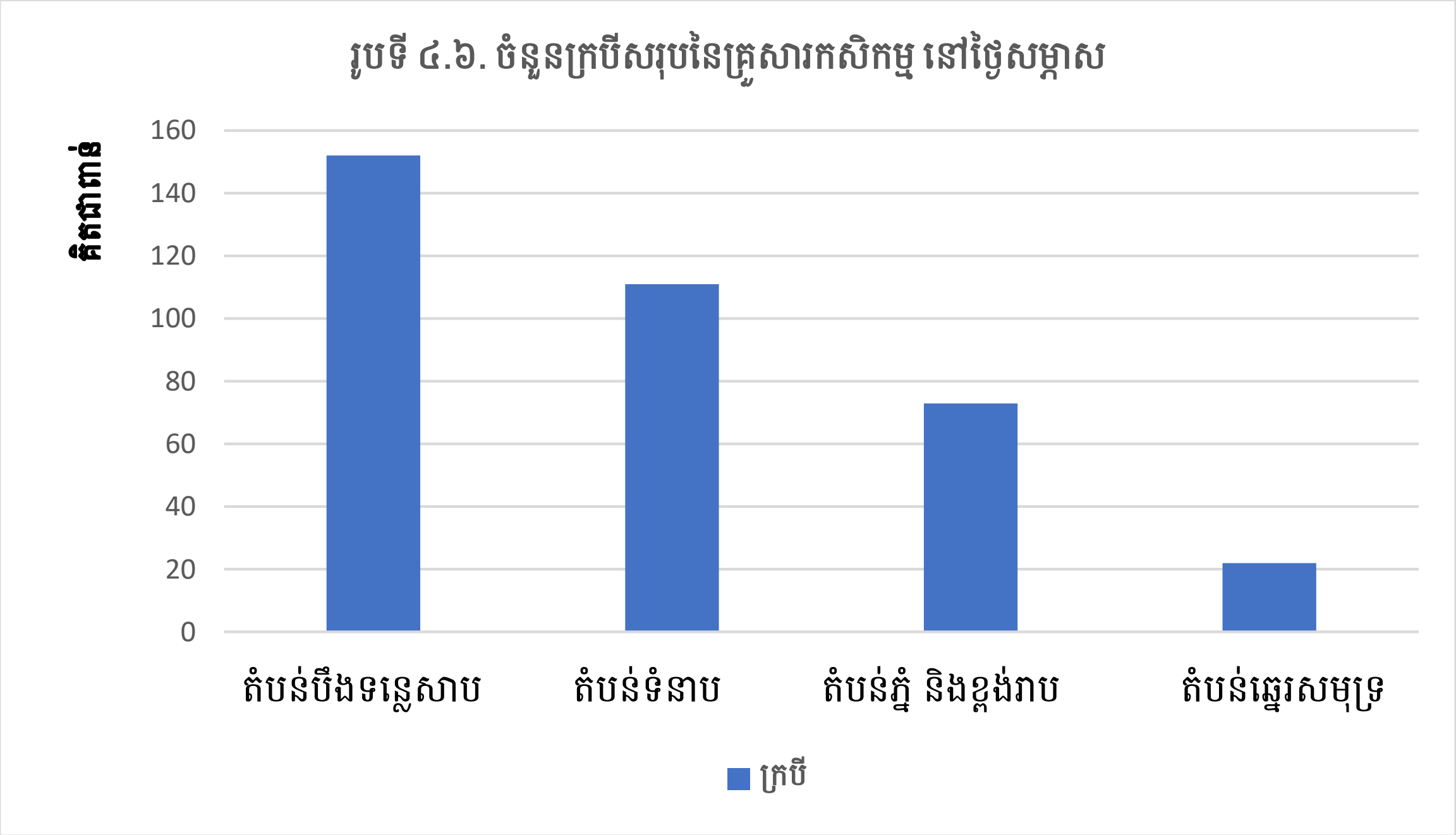

ប្រភព៖ អង្កេតកសិកម្មកម្ពុជាឆ្នាំ២០២០

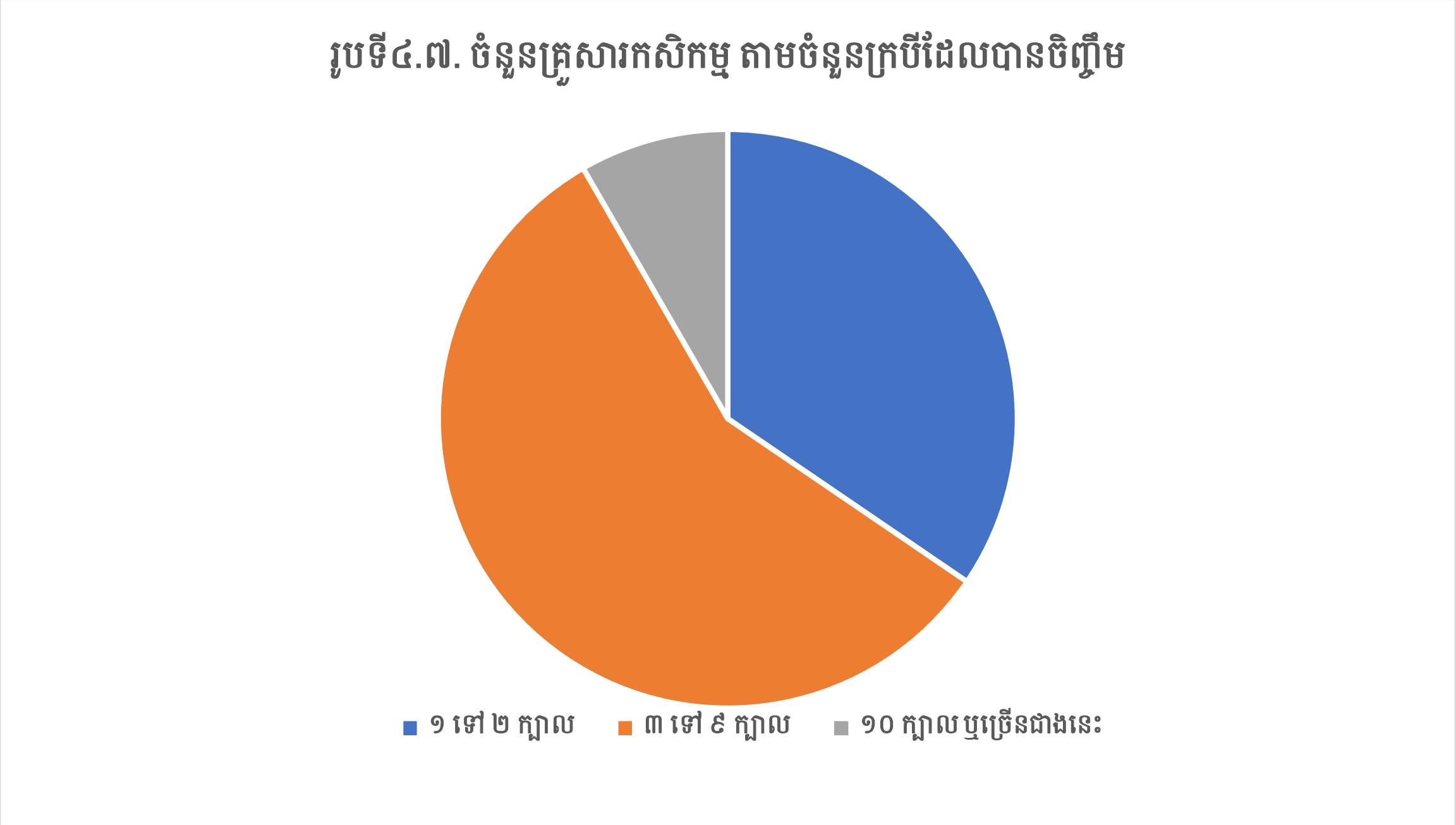

ប្រភព៖ អង្កេតកសិកម្មកម្ពុជាឆ្នាំ២០២០

នៅក្នុងប្រទេសកម្ពុជា ការចិញ្ចឹមក្របីធ្វើឡើង ក្នុងបំណងជាច្រើន ដោយបំណងសំខាន់មានដូចជា ការចិញ្ចឹមសម្រាប់លក់ និងការចិញ្ចឹមសម្រាប់បង្កាត់ពូជ ។

រូបទី៤.៨. ចំនួនក្របីនៃគ្រួសារកសិកម្ម តាមគោលដៅនៃការចិញ្ចឹម

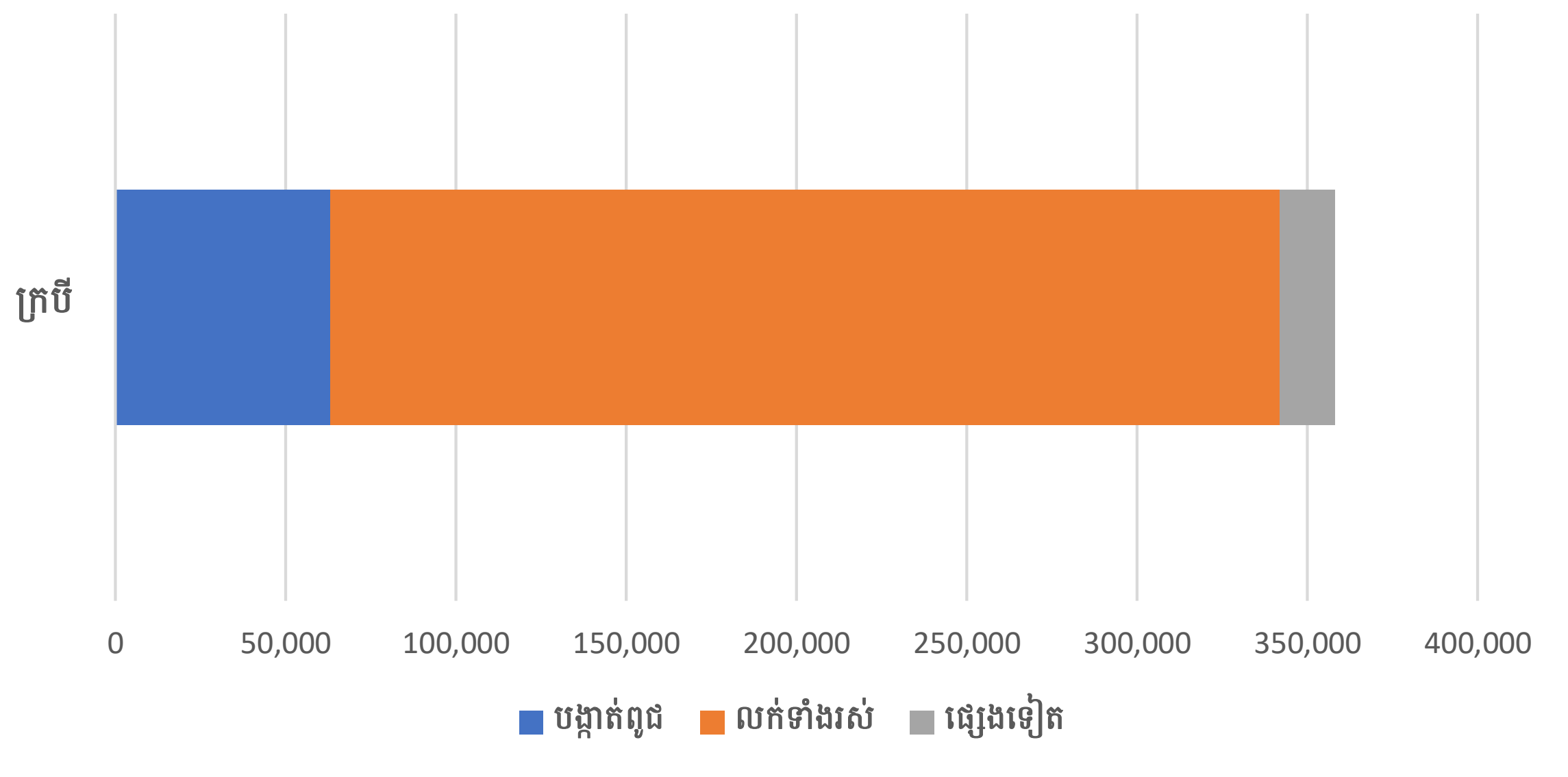

ប្រភព៖ អង្កេតកសិកម្មកម្ពុជាឆ្នាំ២០២០

បសុសត្វតូច

ចំនួនជ្រូកចិញ្ចឹមតាមគ្រួសារនៅទូទាំងប្រទេសកម្ពុជា មាន ៩៨៧.០០០ ក្បាល ។ គ្រួសារកសិកម្មនៅតំបន់បឹងទន្លេសាបបានរាយការណ៍ពីការចិញ្ចឹមជ្រូករហូតដល់ ៣០% (៣០១.០០០ ក្បាល) នៃចំនួនជ្រូកទាំងអស់នៅកម្ពុជា ដោយតំបន់ខ្ពង់រាប និងតំបន់ភ្នំចិញ្ចឹមបាន ១៥% (១៤៨.000ក្បាល)។ ជ្រូកភាគច្រើនត្រូវបានចិញ្ចឹមសម្រាប់លក់ទាំងរស់ ហើយសត្វជ្រូកជាច្រើនក៏ត្រូវបានរក្សាទុកសម្រាប់បង្កាត់ពូជផងដែរ។ ជ្រូកចិញ្ចឹមតាមគ្រួសារក្នុងប្រទេសកម្ពុជាមានចំនួនខុសគ្នា ក្នុងនោះ ៧២% នៃគ្រួសារកាន់កាប់កសិកម្ម បានរាយការណ៍ថាមានចិញ្ចឹមពី ១ ទៅ៩ ក្បាល។

រូបទី៤.៩. ចំនួនគ្រួសារកសិកម្មដែលរាយការណ៍ពីការចិញ្ចឹមជ្រូក នៅក្នុងអំឡុងឆ្នាំយោង គិតតាមតំបន់ ឆ្នាំ២០២០

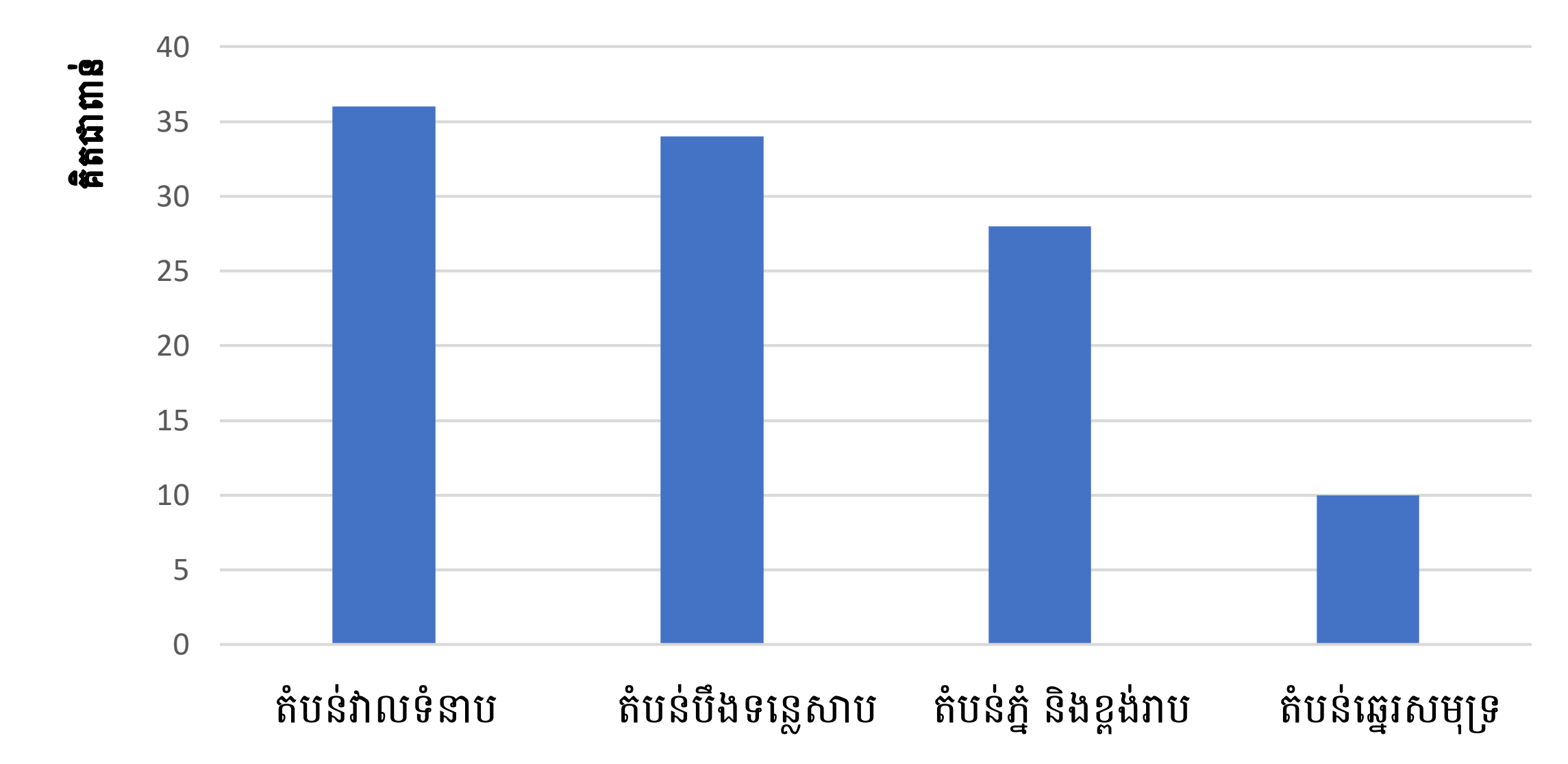

ប្រភព៖ អង្កេតកសិកម្មកម្ពុជាឆ្នាំ២០២០

រូបទី៤.១០. ចំនួនគ្រួសារកសិកម្ម តាមចំនួនជ្រូកដែលបានចិញ្ចឹម

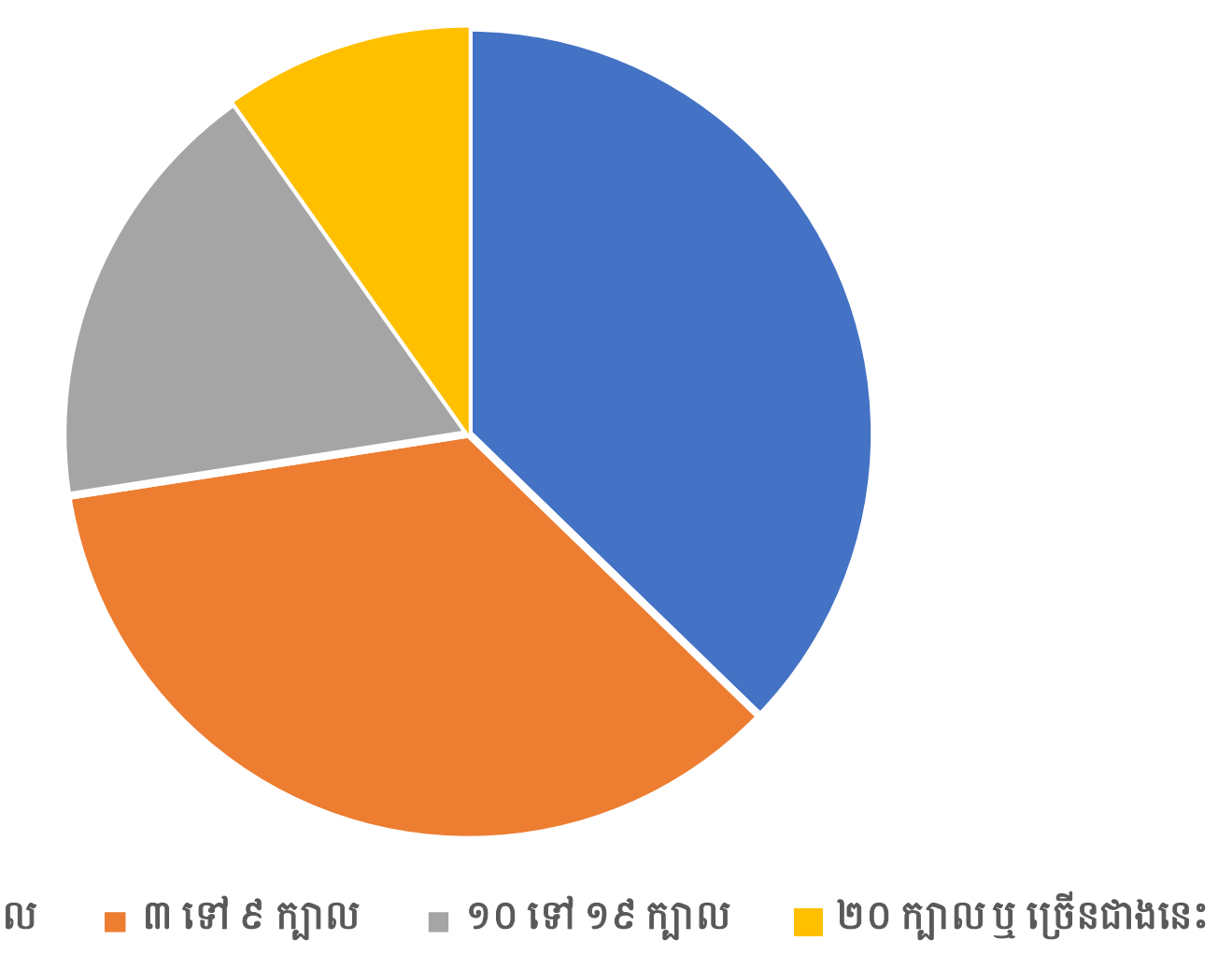

ប្រភព៖ អង្កេតកសិកម្មកម្ពុជាឆ្នាំ២០២០

នៅក្នុងប្រទេសកម្ពុជា ជ្រូកត្រូវបានចិញ្ចឹមក្នុងគោលបំណងជាច្រើន ដោយគោលបំណងសំខាន់រួមមានដូចជា ការចិញ្ចឹមសម្រាប់លក់ទាំងរស់ និងសម្រាប់គោលបំណងបង្កាត់ពូជ។

រូបទី៤.១១. ចំនួនជ្រូកចិញ្ចឹមដោយគ្រួសារកសិកម្ម តាមគោលបំណងនៃការចិញ្ចឹម

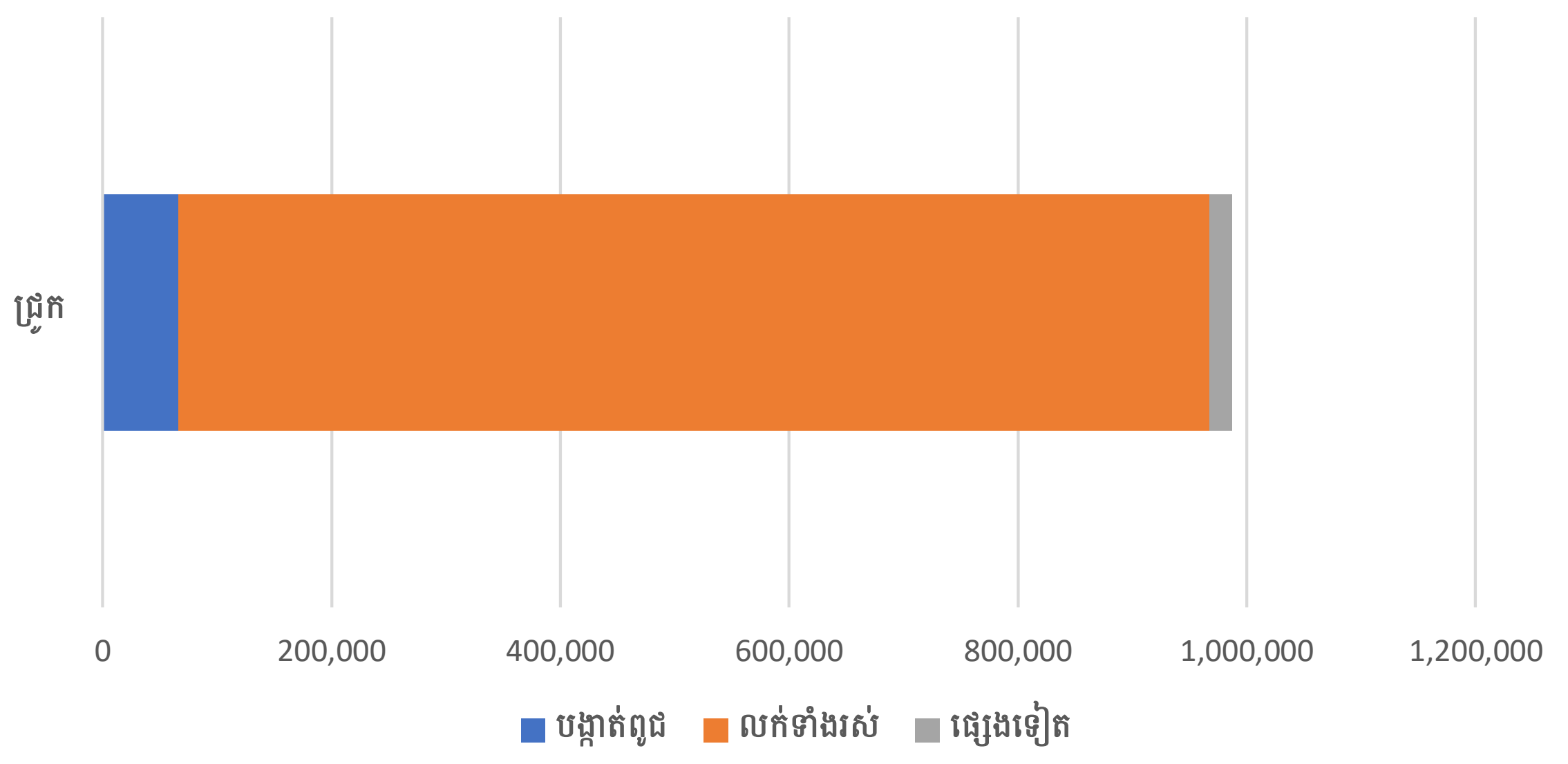

ប្រភព៖ អង្កេតកសិកម្មកម្ពុជាឆ្នាំ២០២០

បសុបក្សី

មាន់ និងទា គឺជាបសុបក្សី ដែលត្រូវបានចិញ្ចឹមជាទូទៅច្រើនបំផុតដោយគ្រួសារកសិកម្ម ដោយមានមាន់ចំនួនប្រមាណ ៤៧,៧ លានក្បាល និងទា ១៥,៣ លានក្បាល ត្រូវបានរាយការណ៍ដោយគ្រួសារកាន់កាប់កសិកម្មនៅថ្ងៃប្រមូលទិន្នន័យ។ តំបន់ទំនាបបានរាយការណ៍ថាមានបសុបក្សីច្រើនជាង ២៦លានក្បាល ហើយតំបន់បឹងទន្លេសាបបានរាយការណ៍ថា មានបសុបក្សីច្រើនជាង ២៣ លានក្បាល ដែលរួមមាន មាន់ ទា និងក្ងាន។ ភាគច្រើននៃគ្រួសារកាន់កាប់កសិកម្មដែលបានរាយការណ៍

ពីបសុបក្សី បានចិញ្ចឹមពី ១ ទៅ ៩៩ក្បាល ដោយ ១៧%នៃគ្រួសារកាន់កាប់កសិកម្ម រាយការណ៍ថាបានចិញ្ចឹមពី ១ ទៅ ៩ ក្បាល និង ៧៥%បានរាយការណ៍ពីការចិញ្ចឹមពី ១០ ទៅ ៩៩ក្បាល។

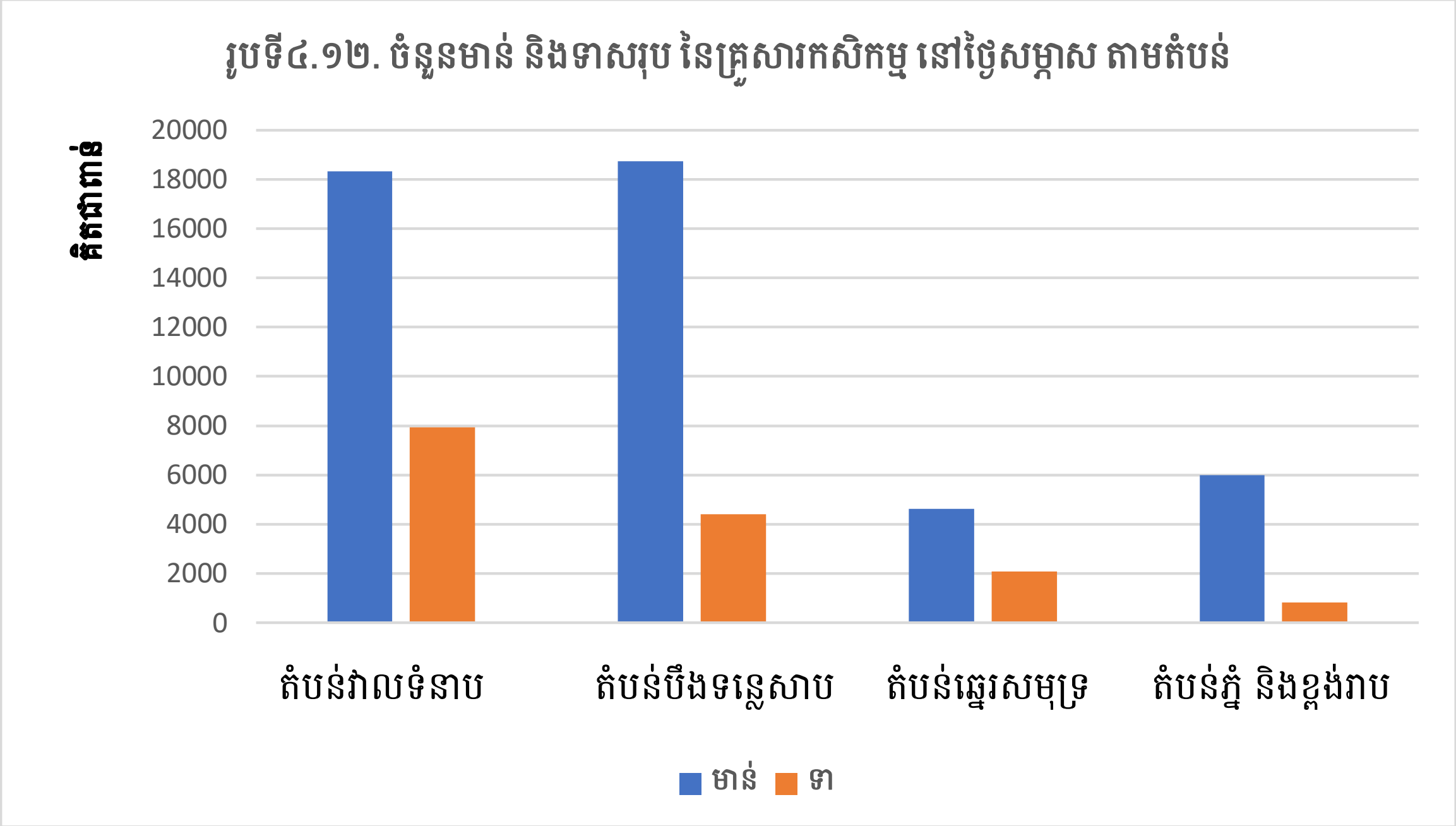

ប្រភព៖ អង្កេតកសិកម្មកម្ពុជាឆ្នាំ២០២០

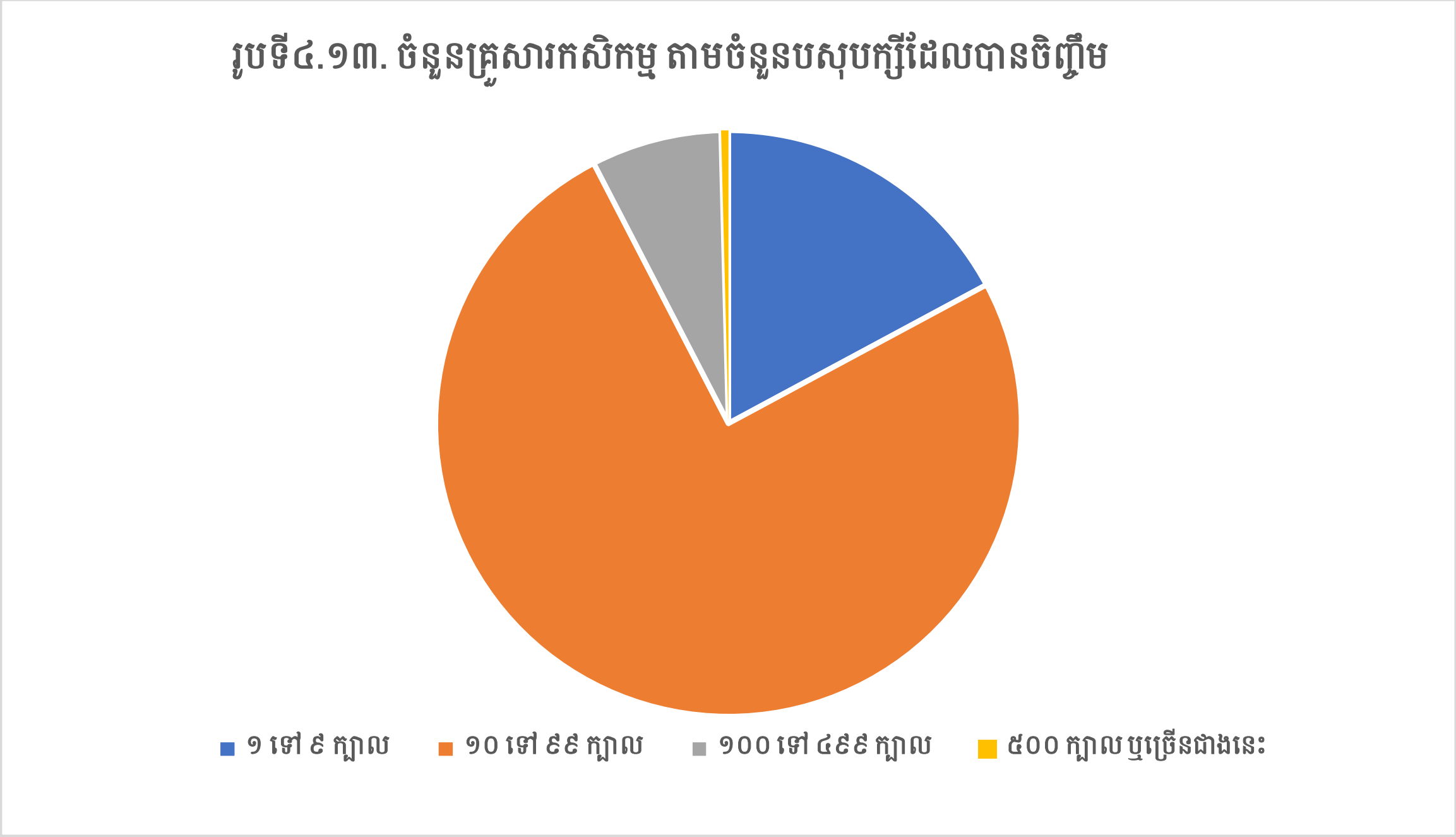

ប្រភព៖ អង្កេតកសិកម្មកម្ពុជាឆ្នាំ២០២០

ជំពូកទី៥ ៖ វារីវប្បកម្ម និងការនេសាទ

សកម្មភាពវារីវប្បកម្ម និងការនេសាទ ជាសកម្មភាពសេដ្ឋកិច្ចជំនួសឬបន្ថែម សម្រាប់គ្រួសារកសិកម្មនៅកម្ពុជា។ យោងតាមការអង្កេតកសិកម្ម មានការប៉ាន់ប្រមាណថា អ្នកកាន់កាប់កសិកម្មចំនួន ១២៥.000 គ្រួសារ បានធ្វើវារីវប្បកម្ម ចំណែកអ្នកកាន់កាប់ កសិកម្មចំនួន ៥៥៤.000 គ្រួសារ បានចូលរួមក្នុងសកម្មភាពនេសាទ។ មានអ្នកកាន់កាប់កសិកម្មចំនួន ៤២.000 គ្រួសារ ដែលចូលរួមទាំងក្នុងសកម្មភាពវារីវប្បកម្ម និងនេសាទ។ តំបន់ដែលមានចំនួនគ្រួសារភាគច្រើនពាក់ព័ន្ធក្នុងវារីវប្បកម្មគឺ តំបន់ទំនាប ដែលមាន ៨២.000គ្រួសារ ដែលរាយការណ៍ពីសកម្មភាពវារីវប្បកម្ម។ តំបន់ដែលមានចំនួនគ្រួសារច្រើនជាងគេ ក្នុងសកម្មភាពនេសាទគឺ តំបន់បឹងទន្លេសាបដែលមានអ្នកកាន់កាប់កសិកម្មចំនួន ២៥១.000 គ្រួសារដែលរាយការណ៍ពីសកម្មភាពនេសាទ។

ការនេសាទ

អង្កេតកសិកម្មឆ្នាំ២០២០ សកម្មភាពនេសាទត្រូវបានបែងចែកតាមប្រភេទទឹកសាប (ទន្លេ ឬបឹង) ទឹកសមុទ្រ ទឹកភ្លាវ ឬតាមវាលស្រែ។ សកម្មភាពនេសាទនេះ រួមមាន ការនេសាទត្រី និងវារីសត្វដទៃទៀតក្នុងសមុទ្រ តំបន់ឆ្នេរ និងក្នុងដែនទឹកសាបនានា ដោយមាន ឬគ្មានការប្រើប្រាស់ទូក ឬឧបករណ៍នេសាទឯកទេស។ ការនេសាទនេះ រួមបញ្ចូល ការនេសាទនៅពេលណាមួយក្នុងអំឡុងពេលយោងនៃ អង្កេតកសិកម្មឆ្នាំ២០២០ ដោយគិតចាប់ពីថ្ងៃទី០១ ខែកក្កដា ឆ្នាំ២០១៩ ដល់ថ្ងៃទី ៣០ ខែមិថុនា ឆ្នាំ២០២០។

រូបទី ៥.១. ផលត្រីនៅក្នុងការនេសាទ ចំនួនគ្រួសារកសិកម្មដែលពាក់ព័ន្ធគិតតាមប្រភេទ សកម្មភាពនេសាទ កម្ពុជា ឆ្នាំ ២០២០

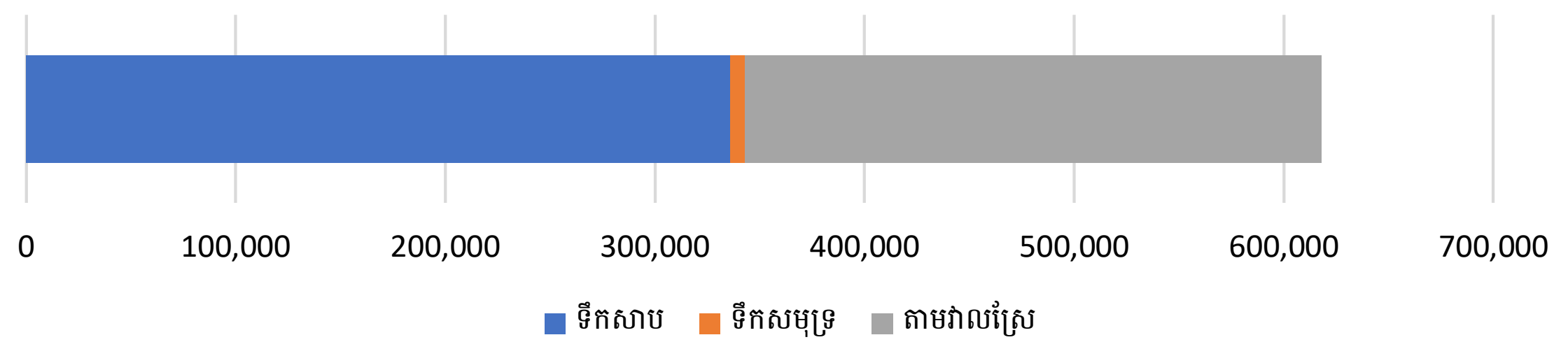

ប្រភព៖ អង្កេតកសិកម្មកម្ពុជាឆ្នាំ២០២០

រូបទី៥.២. ចំនួនគ្រួសារកសិកម្ម ដែលរាយការណ៍អំពីសកម្មភាពនេសាទតាមតំបន់

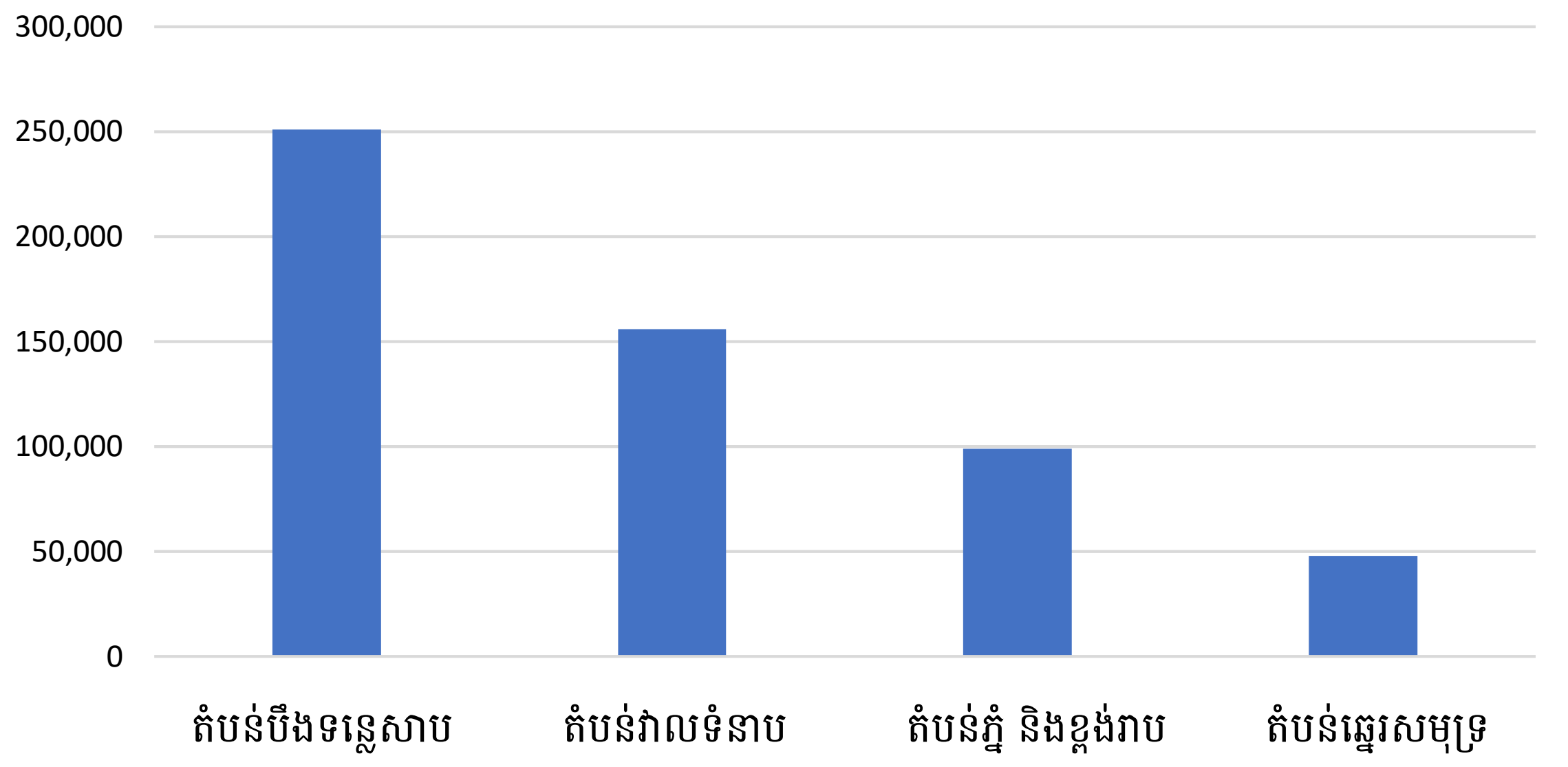

ប្រភព៖ អង្កេតកសិកម្មកម្ពុជាឆ្នាំ២០២០

អង្កេតកសិកម្មឆ្នាំ២០២០ បានប្រមូលទិន្នន័យអំពីវារីជាតិជាច្រើនប្រភេទដែលបាននេសាទរួមមាន ត្រី បង្កងទឹកសាប ក្តាម ខ្យង អន្ទង់ បង្គា ឬបង្គាជើងស និងវារីជាតិដទៃទៀត។ ខណៈពេលដែល ៩៨% នៃគ្រួសារកាន់កាប់កសិកម្ម បានរាយការណ៍ពីសកម្មភាពនេសាទត្រី ២៤% បាននេសាទក្តាម និង ១៣% នេសាទខ្យង។ ផលនេសាទសរុប ត្រូវបានរាយការណ៍ថាមាន ៨៦,៤ លានគីឡូក្រាម។ អ្នកឆ្លើយត្រូវបានស្នើឱ្យពន្យល់ពីសកម្មភាពនេសាទចាប់ពីថ្ងៃទី០១ ខែកក្កដា ឆ្នាំ២០១៩ ដល់ថ្ងៃទី៣០ ខែមិថុនា ឆ្នាំ២០២០ ធៀបនឹងសកម្មភាពកាលពីឆ្នាំមុន។ យោងតាមទិន្នន័យនេះ ៣៩% នៃគ្រួសារកសិកម្មដែលបានរាយការណ៍ពីសកម្មភាពនេសាទបានបញ្ជាក់ថា ផលនេសាទសម្រាប់ឆ្នាំ ២០១៩/២០២០ មានទាបជាងផលចាប់កាលពីឆ្នាំមុន។ ១៤% នៃគ្រួសារកសិកម្មបានរាយការណ៍ថា ផលចាប់បានកើនច្រើនជាងឆ្នាំមុន ហើយ ៤៧% បានរាយការណ៍ថា ផលចាប់ មានប្រហែលនឹងឆ្នាំមុន។ នៅកម្រិតជាតិ សម្រាប់គ្រួសារកសិកម្មដែលរាយការណ៍ពីសកម្មភាពនេសាទ ៨៥% នៃផលចាប់ ត្រូវបានប៉ាន់ប្រមាណថា បានប្រើប្រាស់សម្រាប់ការបរិភោគក្នុងគ្រួសារ។

រូបទី៥.៣. ការប្រៀបធៀបរវាងផលនេសាទក្នុងឆ្នាំបច្ចុប្បន្ន ទៅឆ្នាំមុន នៃគ្រួសារកសិកម្ម

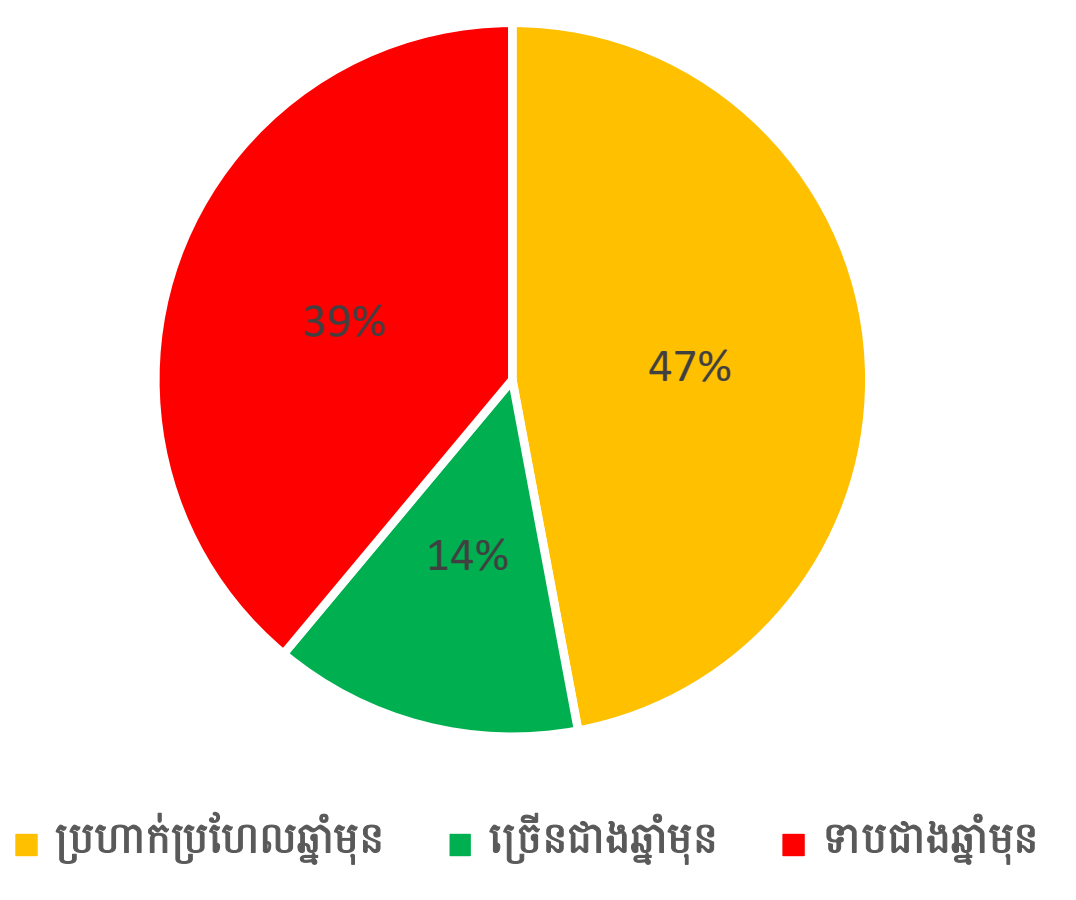

ប្រភព៖ អង្កេតកសិកម្មកម្ពុជាឆ្នាំ២០២០

វារីវប្បកម្ម

វារីវប្បកម្ម សំដៅលើវប្បកម្មវារីសត្វនៅក្នុងសមុទ្រ បឹង ទន្លេ និងតំបន់វាលទំនាប ឬ ដែនទឹកផ្សេងទៀត ដូចជាក្នុង ស្រះ វាលស្រែ ឬតំបន់ផ្សេងទៀត នៅក្រោមលក្ខខណ្ឌគ្រប់គ្រង។ ក្នុងចំណោមសកម្មភាពខុសៗគ្នានៃវារីវប្បកម្មដែលបានប្រមូលទិន្នន័យ នៅក្នុងការអង្កេតតកសិកម្មឆ្នាំ២០២០ ការធ្វើវារីវប្បកម្មប្រព្រឹត្តទៅនៅក្នុងស្រះ ស៊ង បែរ វាលស្រែ បំពង់លូ/អាង/ធុង អាងភ្ញាស់/អាងបំប៉ន ឬ សកម្មភាពផ្សេងទៀតនៃវារីវប្បកម្ម ដែលក្នុងនោះសកម្មភាពទូទៅជាងគេ ធ្វើឡើងនៅក្នុងស្រះ ដោយ ១០១.០០០ គ្រួសារកសិកម្ម។ ប្រមាណ ៧.០០០ គ្រួសារកសិកម្ម បានធ្វើវារីវប្បកម្មក្នុងបែរ ហើយ ១៧.០០០ គ្រួសារ បានចូលរួមនៅក្នុងសកម្មភាពវប្បកម្ម ក្នុងបំពង់លូ អាង ឬ ធុង។

ផ្ទៃដីសរុបដែលបានប្រើសម្រាប់តែវារីវប្បកម្ម ពីសំណាក់គ្រួសារកាន់កាប់ក្បាលដីកសិកម្ម មានប្រមាណ ៣.០៧៧ ហិកតា និង ១.៥២៩ ហិកតា ជាសកម្មភាពធ្វើឡើងនៅក្នុងបរិវេណលំនៅស្ថាន។ តំបន់ទំនាប មានផ្ទៃដីបរិវេណលំនៅស្ថានធំជាងគេដែលបានប្រើសម្រាប់វារីវប្បកម្ម ដោយផ្ទៃដីបរិវេណលំនៅស្ថានទំហំ៩៤៨ ហិកតា ត្រូវបានប្រើប្រាស់សកម្មភាពវារីវប្បកម្ម។ ចំពោះប្រភេទនៅក្នុងវារីវប្បកម្ម ប្រភេទដែលសម្បូរបំផុតដែលបានរាយការណ៍នៅថ្ងៃសម្ភាសន៍ អង្កេតកសិកម្ម រួមមាន ត្រីប្រាធំ (១០៦.៩ លានក្បាល) ត្រីអណ្តែង (៤៥.៤ លានក្បាល) និងត្រីឆ្តោ (២៤.៨ លានក្បាល)។

រូបទី៥.៤. ចំនួនគ្រួសារកសិកម្មដែលរាយការណ៍សកម្មភាពវារីវប្បកម្ម ចែកតាមតំបន់

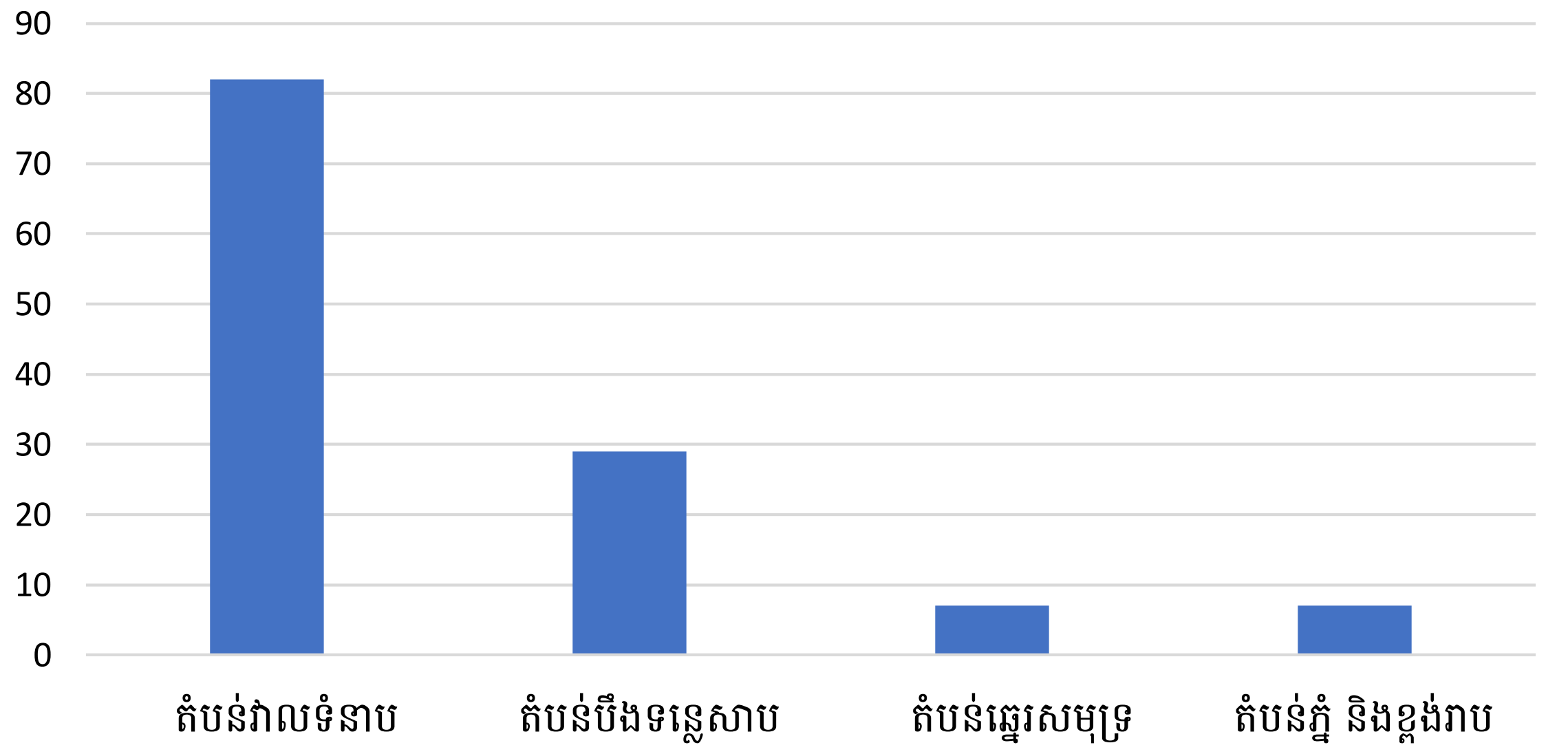

ប្រភព៖ អង្កេតកសិកម្មកម្ពុជាឆ្នាំ២០២០

ជំពូកទី៦៖ សកម្មភាពសេដ្ឋកិច្ចបន្ថែមនៅក្នុងគ្រួសារកសិកម្ម

គ្រួសារកសិកម្មនៅកម្ពុជា បានបំពេញបន្ថែមសកម្មភាពសេដ្ឋកិច្ចរបស់ខ្លួន ទាំងនៅក្រោមការគ្រប់គ្រងរបស់ខ្លួន តាមរយៈសកម្មភាពដែលទាក់ទងនឹងព្រៃឈើ សិប្បកម្ម អាជីវកម្មខ្នាតតូច និងសកម្មភាពនៅក្រៅការកាន់កាប់របស់ខ្លួន ដោយធ្វើការនៅក្នុងដីកសិកម្មផ្សេងទៀតនិងការងារនានាក្នុងវិស័យសេវាកម្ម។ ក្នុងចំណោមការកាន់កាប់កសិកម្មជាលក្ខណៈគ្រួសារប្រមាណ១៣៦,% នៃគ្រួសារទាំងនេះ បានរាយការណ៍ពីការចូលរួមក្នុងសកម្មភាពសេដ្ឋកិច្ចបន្ថែមខ្លះៗមួយចំនួន។ សកម្មភាពទាំងនេះរួមមាន ការកែច្នៃដំឡូងមី កិនស្រូវ ឬធញ្ញជាតិ ការផលិតស្ករត្នោត ការកែច្នៃសាច់ ឬត្រី និងការផលិតវត្ថុសិប្បកម្ម។

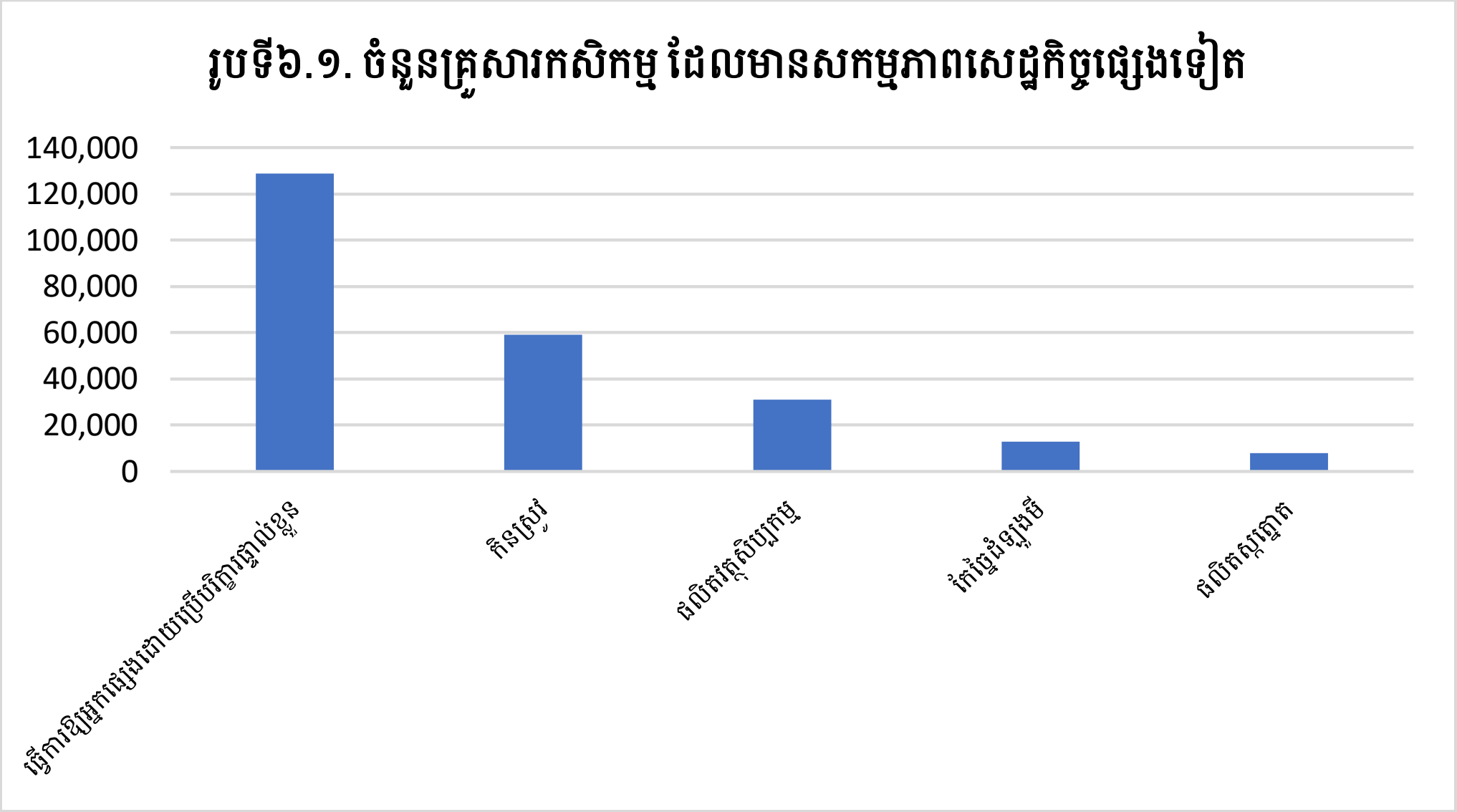

ប្រភព៖ អង្កេតកសិកម្មកម្ពុជាឆ្នាំ២០២០

បើយើងក្រឡេកមើលទៅលើការរាយការណ៍របស់គ្រួសារកសិកម្ម ដែលបានធ្វើការឲ្យគ្រួសារដទៃដោយប្រើប្រាស់សម្ភារៈរបស់គាត់ដែលមាន ដើម្បីរកចំណូលគឺមានរហូតដល់ ៦០% នៃអ្នកកាន់កាប់ទាំងនោះបានរាយការណ៍ពីការរួមចំណែកនៃការងារនេះយ៉ាងច្រើន ចំពោះប្រាក់ចំណូលសរុបរបស់ខ្លួន។ លើសពីនេះទៀត ក្នុងចំណោមគ្រួសារកសិកម្មដែលធ្វើការឱ្យអ្នកការកាន់កាប់កសិកម្មផ្សេងទៀត ៥៥% រាយការណ៍ថា បរិមាណប្រាក់ចំណូលដែលបានមកតាមរយៈការងារបែបនេះ មានប្រហែលគ្នា នឹងឆ្នាំមុន ១០% រាយការណ៍ថា ប្រាក់ចំណូលបែបនេះ មានច្រើនជាងឆ្នាំមុន និង ៣៥% ពោលថា ប្រាក់ចំណូលបានមកតាមរបៀបនេះ មានទាបជាងឆ្នាំមុន។

រូបទី ៦.២. ភាគចំណែកនៃប្រាក់ចំណូលដែលបានពីធ្វើការឱ្យអ្នកដទៃ នៅក្នុងប្រាក់ចំណូលសរុបប្រចាំគ្រួសារ

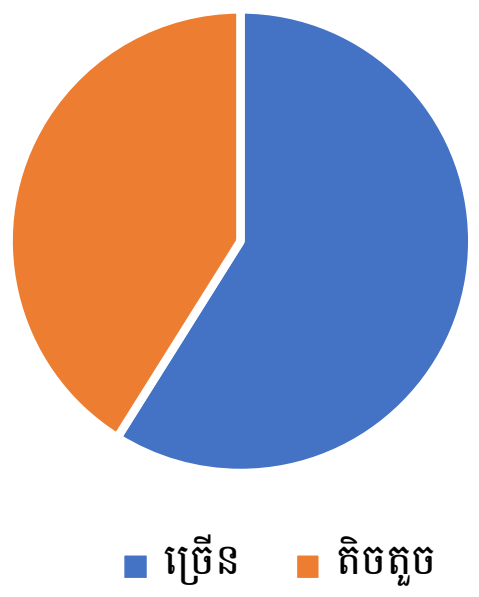

រូបទី ៦.៣. ភាពចំណែកនៃប្រាក់ចំណូលដែលបានពីធ្វើការឱ្យអ្នកដទៃ ធៀបនឹងឆ្នាំមុន

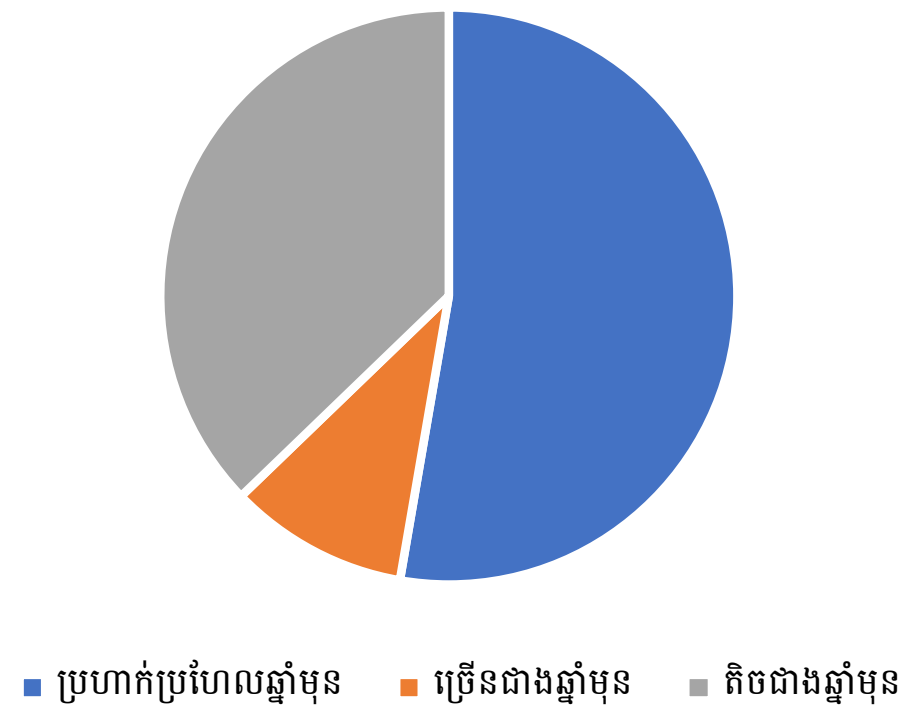

ប្រភព៖ អង្កេតកសិកម្មកម្ពុជាឆ្នាំ២០២០

រូបទី ៦.៤. ចំនួនគ្រួសារកសិកម្ម ដែលពាក់ព័ន្ធក្នុងការផលិតវត្ថុសិប្បកម្ម តាមតំបន់

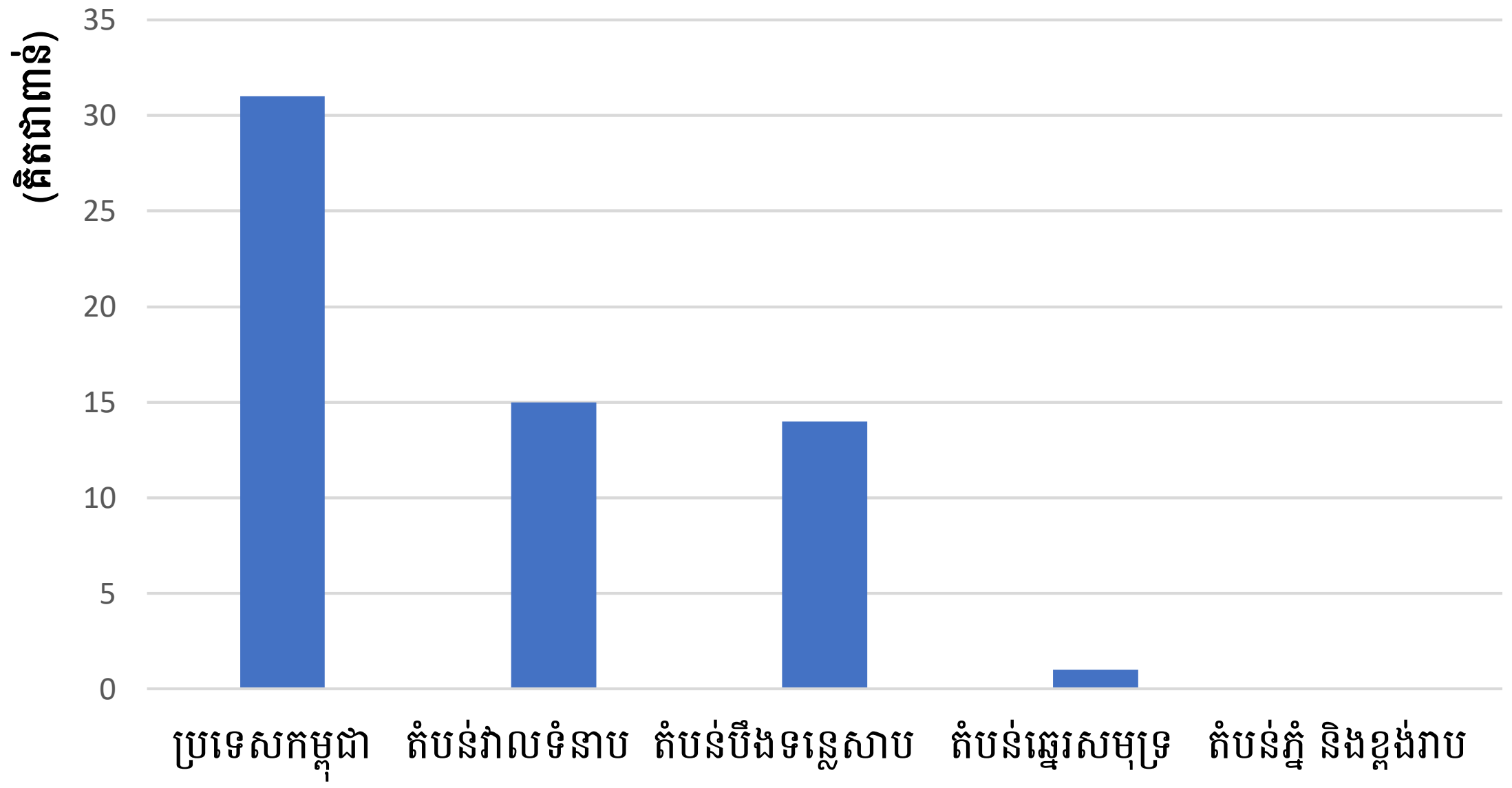

ប្រភព៖ អង្កេតកសិកម្មកម្ពុជាឆ្នាំ២០២០

អ្នកកាន់កាប់កសិកម្មប្រហែល ៣១.០០០ គ្រួសារ បានរាយការណ៍ពីការចូលរួមក្នុងការងារសិប្បកម្ម ដូចជា ត្បាញកន្ត្រក និងកន្ទេល ការផលិតអំបោះ និងសម្ភារៈសម្រាប់ផលិតសំលៀកបំពាក់។ គ្រួសារដែលប្រកបរបរសិប្បកម្មក្នុងចំនួនច្រើនជាងគេ ត្រូវបានរកឃើញនៅក្នុងតំបន់វាលទំនាប និងតំបន់បឹងទន្លេសាប។

ក្នុងចំណោមការកាន់កាប់កសិកម្មសរុបចំនួន ២.០៣៨ លានគ្រួសារ នៅក្នុងប្រទេសកម្ពុជា ២៣% បានចូលរួមក្នុងសកម្មភាពព្រៃឈើ ដូចជា រកអុស (ជីវម៉ាសឈើដែលផ្តល់ថាមពល - ផ្តល់កំដៅ ការចម្អិនអាហារ)។ គ្រួសារចូលរួមក្នុងសកម្មភាពព្រៃឈើផ្សេងទៀត រួមមាន កាប់ឈើ រកទំពាំង និងផ្សិត បរបាញ់សត្វ ផលិតធ្យូង និងរកផលអនុផលព្រៃឈើ ដូចជា ផ្តៅ វល្លិ អំបោសស្លឹកត្នោត ស្បូវ ជាដើម។

រូបទី ៦.៥. ចំនួនគ្រួសារកសិកម្មដែលពាក់ព័ន្ធនឹងសកម្មភាពព្រៃឈើ តាមតំបន់

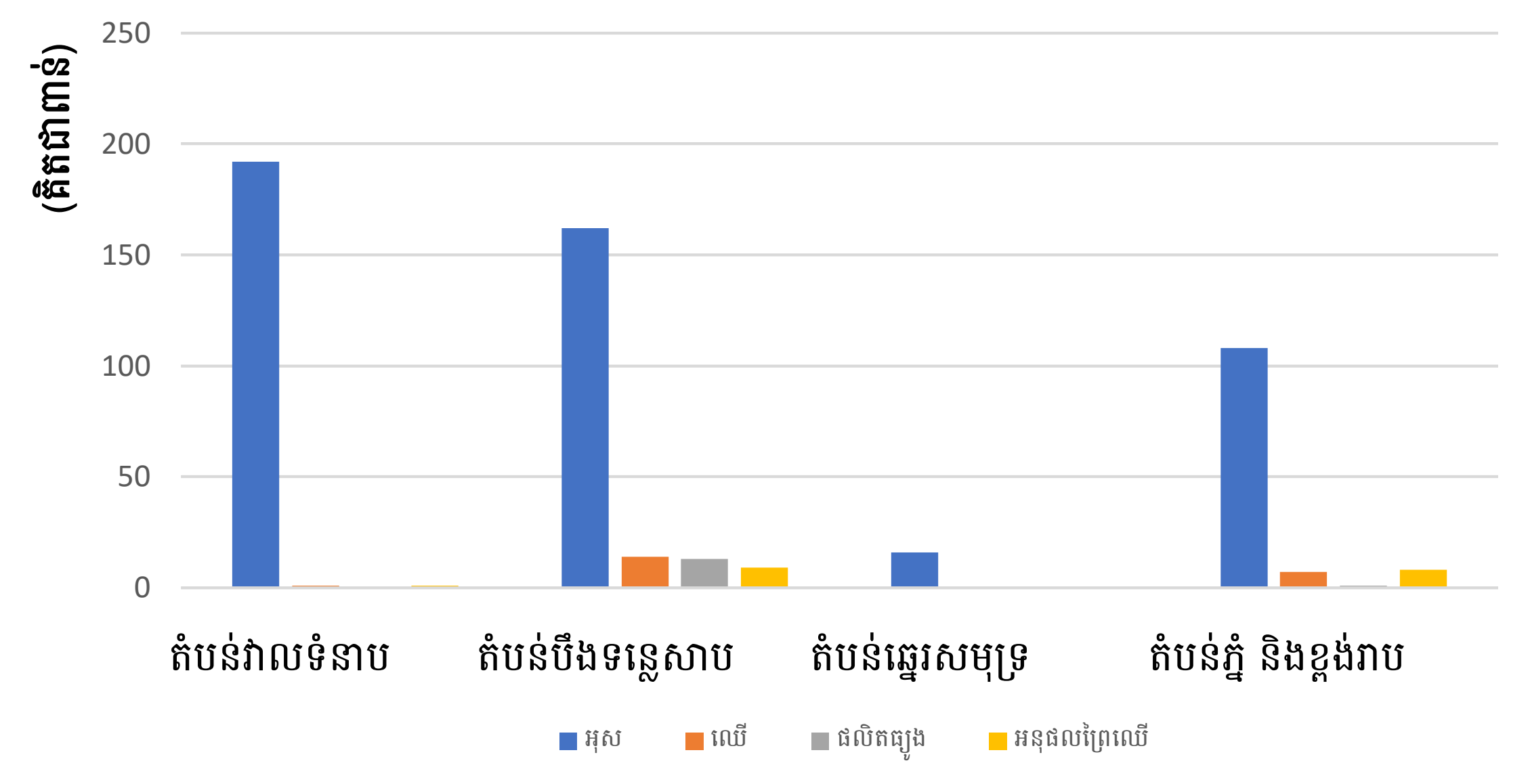

ប្រភព៖ អង្កេតកសិកម្មកម្ពុជាឆ្នាំ២០២០

អ្នកឆ្លើយសំណួរនៅក្នុងការអង្កេតកសិកម្មឆ្នាំ២០២០ បង្ហាញពីចំណែកនៃប្រាក់ចំណូលប្រចាំគ្រួសាររបស់ខ្លួន ដែលត្រូវបានគណនាជាប្រាក់ចំណូលពីកសិកម្មរបស់ពួកគាត់។ ដូចដែលអាចឃើញនៅក្នុងរូបខាងក្រោម សម្រាប់គ្រួសារកសិកម្មភាគច្រើននៅកម្ពុជា ក្នុងចំណោមប្រមាណពាក់កណ្ដាល ឬតិចជាងនេះនៃប្រាក់ចំណូលសរុប ត្រូវបានគណនាថា ជាប្រាក់ចំណូលប្រចាំគ្រួសារដែលបានមកពីកសិកម្ម។ ដូចគ្នានេះផងដែរ អ្នកឆ្លើយបានពន្យល់ពីប្រាក់ចំណូលពីកសិកម្មរបស់ខ្លួនសម្រាប់រយៈពេល ១២ ខែចុងក្រោយ ធៀបនឹងប្រាក់ចំណូលរបស់ពួកគាត់សម្រាប់ឆ្នាំមុន។ ក្នុងចំណោម ៥៦ %នៃការកាន់កាប់កសិកម្ម ប្រាក់ចំណូលពីកសិកម្មនាពេលថ្មីៗរបស់ពួកគាត់ ត្រូវបានប៉ាន់ប្រមាណថា មានប្រហែលនឹងឆ្នាំមុន ខណៈដែល ១១% បានរាយការណ៍ថា ប្រាក់ចំណូលពីកសិកម្មមានខ្ពស់ជាងឆ្នាំមុន ហើយ ៣៤% រាយការណ៍ថា ប្រាក់ចំណូលពីកសិកម្មមានទាបជាងឆ្នាំមុន។

រូបទី ៦.៦. ចំនួនគ្រួសារកសិកម្ម គិតតាមភាគចំណែកនៃប្រាក់ចំណូលសរុប ដែលចាត់ទុកថាបានពីសកម្មភាពកសិកម្ម គិតតាមតំបន់ ឆ្នាំ ២០២០

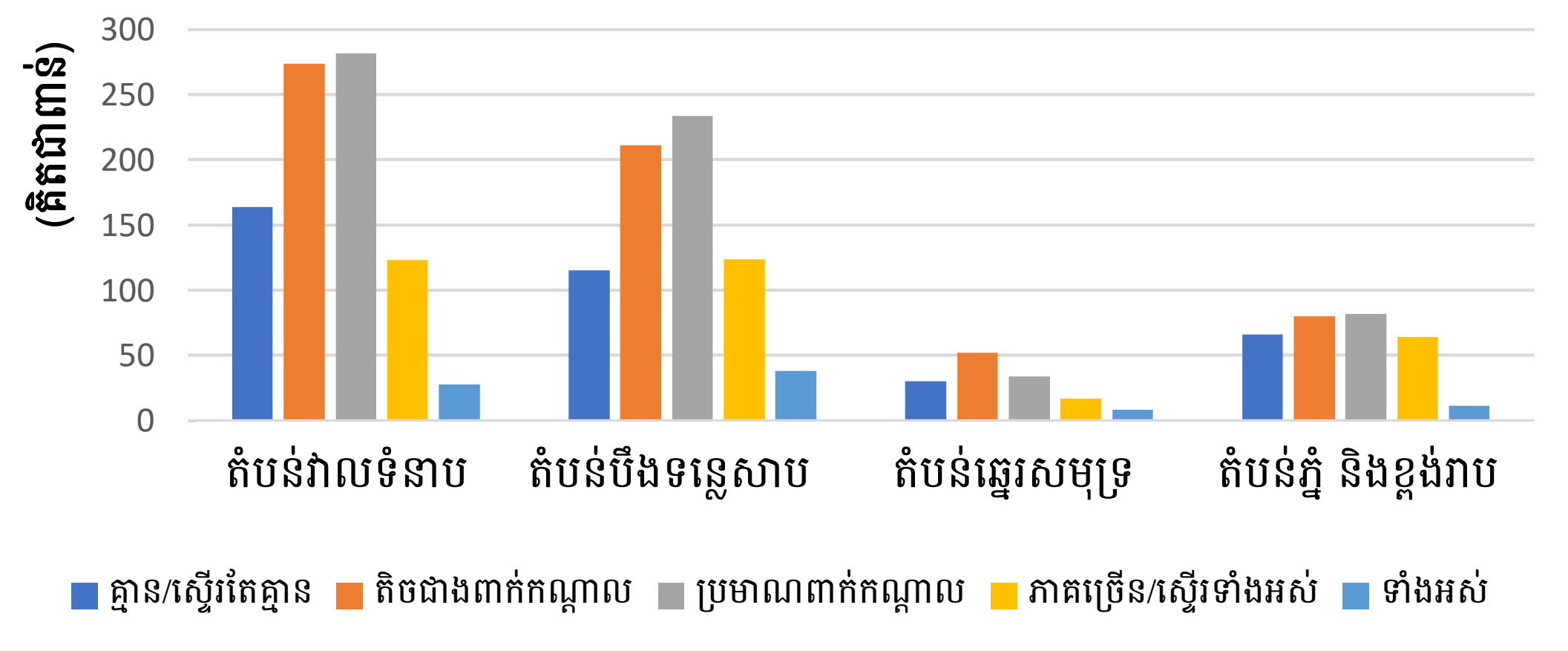

ប្រភព៖ អង្កេតកសិកម្មកម្ពុជាឆ្នាំ២០២០

រូបទី ៦.៧. ចំនួនគ្រួសារកសិកម្ម គិតតាមភាគចំណែកនៃប្រាក់ចំណូលសរុបប្រចាំគ្រួសារ ធៀបនឹងឆ្នាំមុន តាមតំបន់ ឆ្នាំ ២០២០

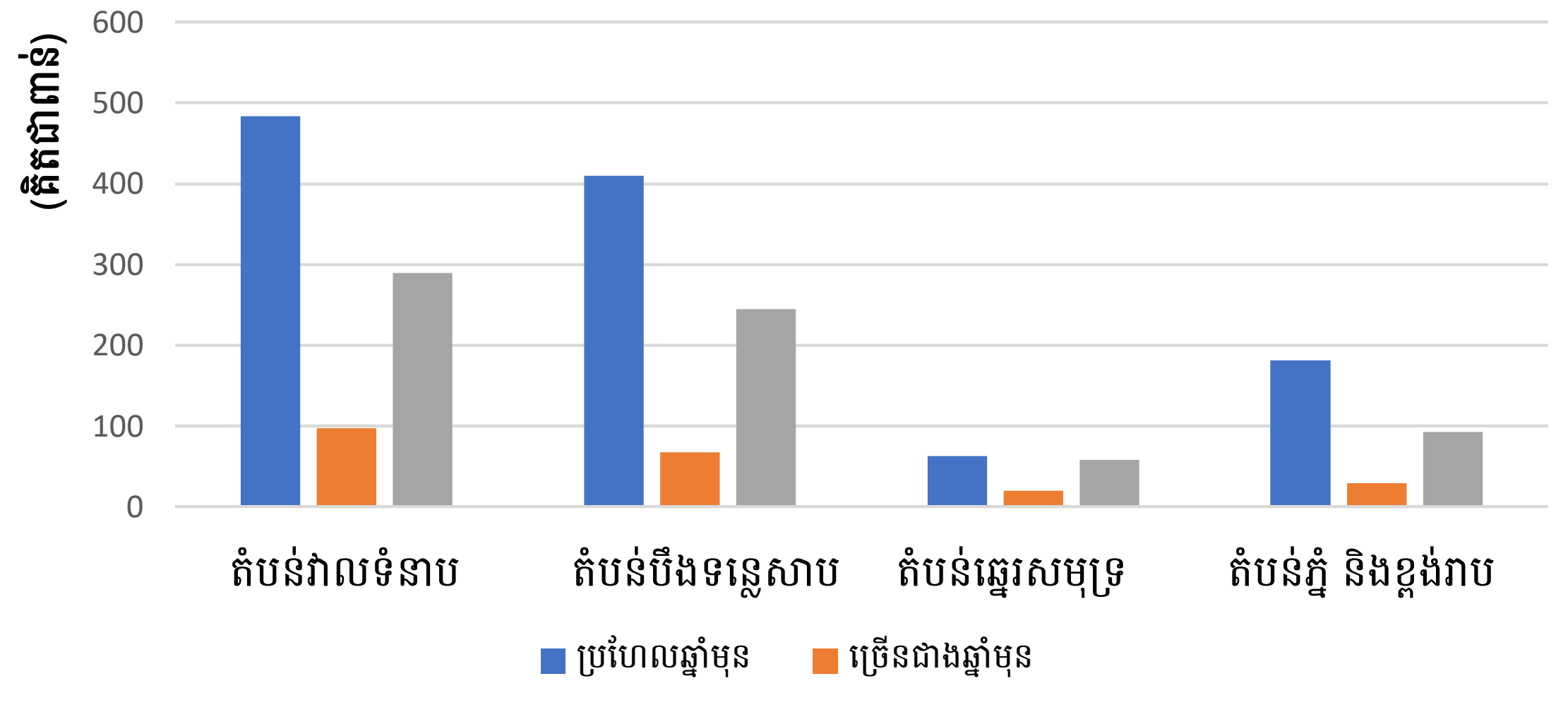

ប្រភព៖ អង្កេតកសិកម្មកម្ពុជាឆ្នាំ២០២០

ប្រមាណ ៤០% នៃគ្រួសារកសិកម្មបានរាយការណ៍ថា បានរងគ្រោះធ្ងន់ធរក្នុងរយៈពេល ១២ ខែចុងក្រោយ បណ្តាលពីព្រឹត្តិការណ៍អាកាសធាតុដូចជា ព្យុះទីហ្វុង ទឹកជំនន់ ការបាក់ដី ឬគ្រោះរាំងស្ងួត និងឧប្បទ្ទវហេតុផ្សេងទៀត ដែលរួមទាំងសត្វល្អិតបំផ្លាញដំណាំ ដំណាំមានជំងឺ ឬបសុសត្វមានជំងឺ។ អ្វីដែលថ្មីសម្រាប់ការអង្កេតកសិកម្មឆ្នាំ២០២០ គឺការស្រង់យកផលប៉ះពាល់ដែលអាចកើតមាន បណ្តាលពីជំងឺរាតត្បាតជាសកលនៃកូវីដ១៩ មកលើវិស័យកសិកម្មនៅកម្ពុជា។ រូបខាងក្រោមបង្ហាញបញ្ហានានា ដែលត្រូវបានរាយការណ៍ថាជួបប្រទះជាទូទៅបំផុត និងត្រូវបានចាត់ទុកថា បង្កការប៉ះទង្គិចធ្ងន់ធ្ងរបំផុត (ក្នុងចំណោមការប៉ះទង្គិចធ្ងន់ធ្ងរបំផុតចំនួន៣) ដែលរាយការណ៍ដោយអ្នកកាន់កាប់កសិកម្ម ដែលរួមមាន គ្រោះរាំងស្ងួត ទឹកជំនន់ វិបត្តិកូវីដ១៩ និងការរាតត្បាតនៃសត្វល្អិត ព្រមទាំង អត្រាប្រេវ៉ាឡង់នៃបញ្ហាទាំងនេះនៅទូទាំងប្រទេសកម្ពុជា។ ការឆ្លើយតបជាទូទៅចំពោះការប៉ះទង្គិចទាំងនេះរួមមាន ការមិនធ្វើអ្វីសោះ ការលក់ផលដំណាំ និង/ឬបសុសត្វ ការស្វែងរកការងារនៅក្រៅការកាន់កាប់កសិកម្ម ឬការចងការប្រាក់។

រូបទី ៦.៨. ការទទួលរងគ្រោះហានីភ័យធ្ងន់ធ្ងរ (គ្រួសារដែលរាយការណ៍ថា ទទួលរងគ្រោះហានីភ័យយ៉ាងហោចមួយ) គិតតាមចំនួនគ្រួសារកសិកម្មដែលរាយការណ៍ឆ្នាំ២០២០

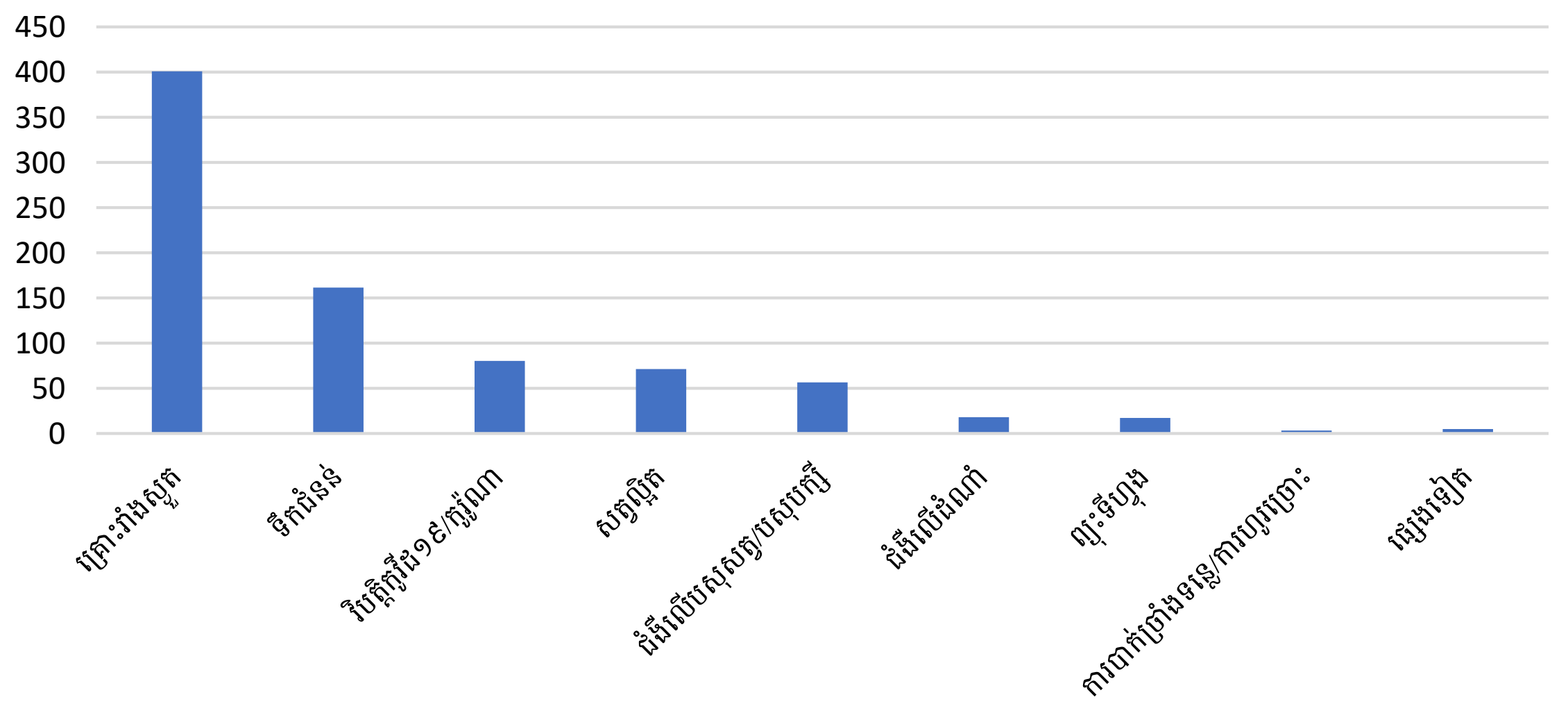

ប្រភព៖ អង្កេតកសិកម្មកម្ពុជាឆ្នាំ២០២០

នៅកម្រិតជាតិ ការកាន់កាប់កសិកម្មប្រមាណ ២៤៩.០០០ គ្រួសារ បានរាយការណ៍ថា កូវីដ១៩ ស្ថិតក្នុងចំណោមការប៉ះទង្គិចធ្ងន់ធ្ងរបំផុតចំនួនបី មកលើការកាន់កាប់កសិកម្មរបស់ពួកគាត់ ឬរាយការណ៍ថា សកម្មភាពកសិកម្មរបស់ពួកគាត់បានរងការប៉ះទង្គិចតាមរូបភាពផ្សេងៗដោយសារវិបត្តិកូវីដ១៩ ចាប់តាំងពីខែមីនា ឆ្នាំ ២០២០មក។ ក្នុងចំណោមគ្រួសារដែលរាយការណ៍អំពីផលប៉ះពាល់បណ្តាលពីរោគរាតត្បាត មកលើសកម្មភាពរបស់ខ្លួន ២០៨.០០០ គ្រួសារ បានរាយការណ៍ពីផលប៉ះពាល់មកលើសកម្មភាពដាំដំណាំរបស់ពួកគាត់។ ផលប៉ះពាល់ទាំងនេះត្រូវបានរាយការណ៍ថា មានឥទ្ធិពល ទាំងមកលើកសិផលរបស់អ្នកកាន់កាប់ ក៏ដូចជា មកលើការលក់កសិផលផងដែរ។ ក្នុងចំណោមការកាន់កាប់ ១៧៤.០០០ គ្រួសារ ដែលរាយការណ៍ពីផលប៉ះពាល់ចំពោះផលិតកម្មដំណាំរបស់ពួកគាត់ ៥៩% បានរាយការណ៍ពីការថយចុះនៃផលិតកម្មដំណាំរបស់ខ្លួនដោយសារតែវិបត្តិកូវីដ១៩។ ក្នុងចំណោមការកាន់កាប់ ១៧២.០០០ គ្រួសារ ដែលរាយការណ៍ពីផលប៉ះពាល់មកលើការលក់ផលដំណាំរបស់ខ្លួន ៧២% បានរាយការណ៍ពីការថយចុះនៃការលក់ដំណាំរបស់ខ្លួន ដោយសារតែវិបត្តិកូវីដ១៩។

នៅពេលពិនិត្យមើលអ្នកកាន់កាប់ទាំងអស់ដែលបានរាយការណ៍ពីការប៉ះទង្គិចបែបណាមួយក្នុងអំឡុងពេលយោង អ្នកឆ្លើយបានពោលអំពីថាតើអ្នកកាន់កាប់បានធូរស្រាលពីការប៉ះទង្គិចធ្ងន់ធ្ងរបំផុតឬទេ និងថាតើឥឡូវនេះ អ្នកកាន់កាប់អាចទប់ទល់នឹងការប៉ះទង្គិចធ្ងន់ធ្ងរបំផុតបានល្អជាងមុនឬទេ។ នៅកម្ពុជា ប្រមាណ ៦៣% នៃអ្នកកាន់កាប់ដែលរាយការណ៍ពីការប៉ះទង្គិច បានបញ្ជាក់ថា ពួកគាត់មិនបានធូរស្រាលទាំងស្រុងពីការប៉ះទង្គិចធ្ងន់ធ្ងរបំផុតឡើយ (មិនរាប់បញ្ចូល ជំងឺកូវីដ១៩)។ ប្រមាណ ៧៥% នៃចំនួនអ្នកកាន់កាប់កសិកម្ម ដែលរាយការណ៍ពីការប៉ះទង្គិច បានពោលថា ឥឡូវនេះពួកគាត់ពុំមានលក្ខណៈងាយស្រួលជាងមុនក្នុងការទប់ទល់នឹងការប៉ះទង្គិចធ្ងន់ធ្ងរបំផុតទាំងនោះទេ។

ជំពូកទី៧ ៖ គ្រួសារកសិកម្ម និងស្ថានភាពប្រជាសាស្ត្រ

គ្រួសារកាន់កាប់កសិកម្ម នៅទូទាំងប្រទេសកម្ពុជា មានចំនួនសមាជិកខុសៗគ្នា ដោយភាគច្រើននៃគ្រួសារកសិកម្មមានសមាជិកពី ៤ ទៅ៥នាក់។ ប្រមាណ ៤៨% នៃគ្រួសារកសិកម្មមានសមាជិកពី ៤ ទៅ ៥នាក់ និង ៣០% មានពី ២ ទៅ ៣នាក់។

រូបទី ៧.១. ចំនួនគ្រួសារកាន់កាប់កសិកម្ម និងចំនួនសមាជិកក្នុងគ្រួសារ តាមតំបន់ ឆ្នាំ ២០២០

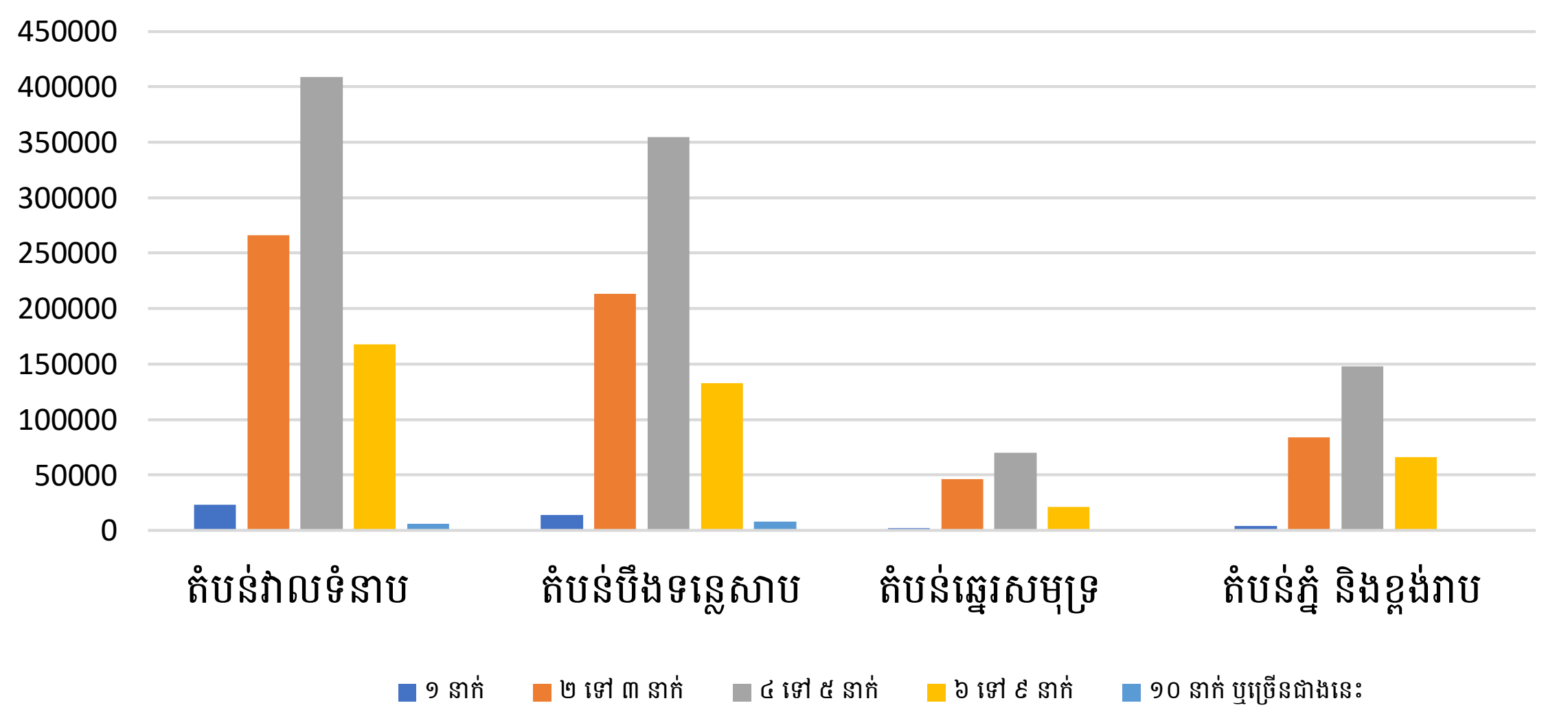

ប្រភព៖ អង្កេតកសិកម្មកម្ពុជាឆ្នាំ២០២០

បុរស និងស្ត្រីដែលមានអាយុចន្លោះពី ៤៥ ទៅ ៦៤ ឆ្នាំ គឺជាក្រុមមនុស្សដែលមានចំនួនច្រើនជាងគេ (ប្រហែល ៤៩%) នៃមនុស្សទាំងអស់ដែលរស់នៅក្នុងគ្រួសារកាន់កាប់កសិកម្ម បន្ទាប់មកគឺក្រុមអាយុពី ២៥ ទៅ៤៤ឆ្នាំ (ប្រហែល ៨%)។ អាស្រ័យលើក្រុមអាយុខុសៗគ្នា ស្ត្រីមានចំនួនច្រើនជាងបុរស ចាប់ពី ២ ទៅ ១០% នៅទូទាំងក្រុមអាយុផ្សេងៗគ្នា។ ក្នុងចំណោមសមាជិកគ្រួសារកាន់កាប់កសិកម្ម ក្រុមមនុស្សដែលមានអាយុពី ២៥ ទៅ ៤៤ ឆ្នាំ គឺជាក្រុមធំជាងគេ (ប្រមាណ ២៩%)។ សម្រាប់គ្រួសារកាន់កាប់កសិកម្មទាំងអស់ សមាមាត្រនៃសមាជិកជាស្ត្រី ធៀបនឹងបុរសនៅក្នុងគ្រួសារ មានពី ៥១% ទៅ ៤៩% ដែលបង្ហាញពីវត្តមានរបស់សមាជិកជាស្ត្រី ច្រើនជាងសមាជិកជាបុរស។

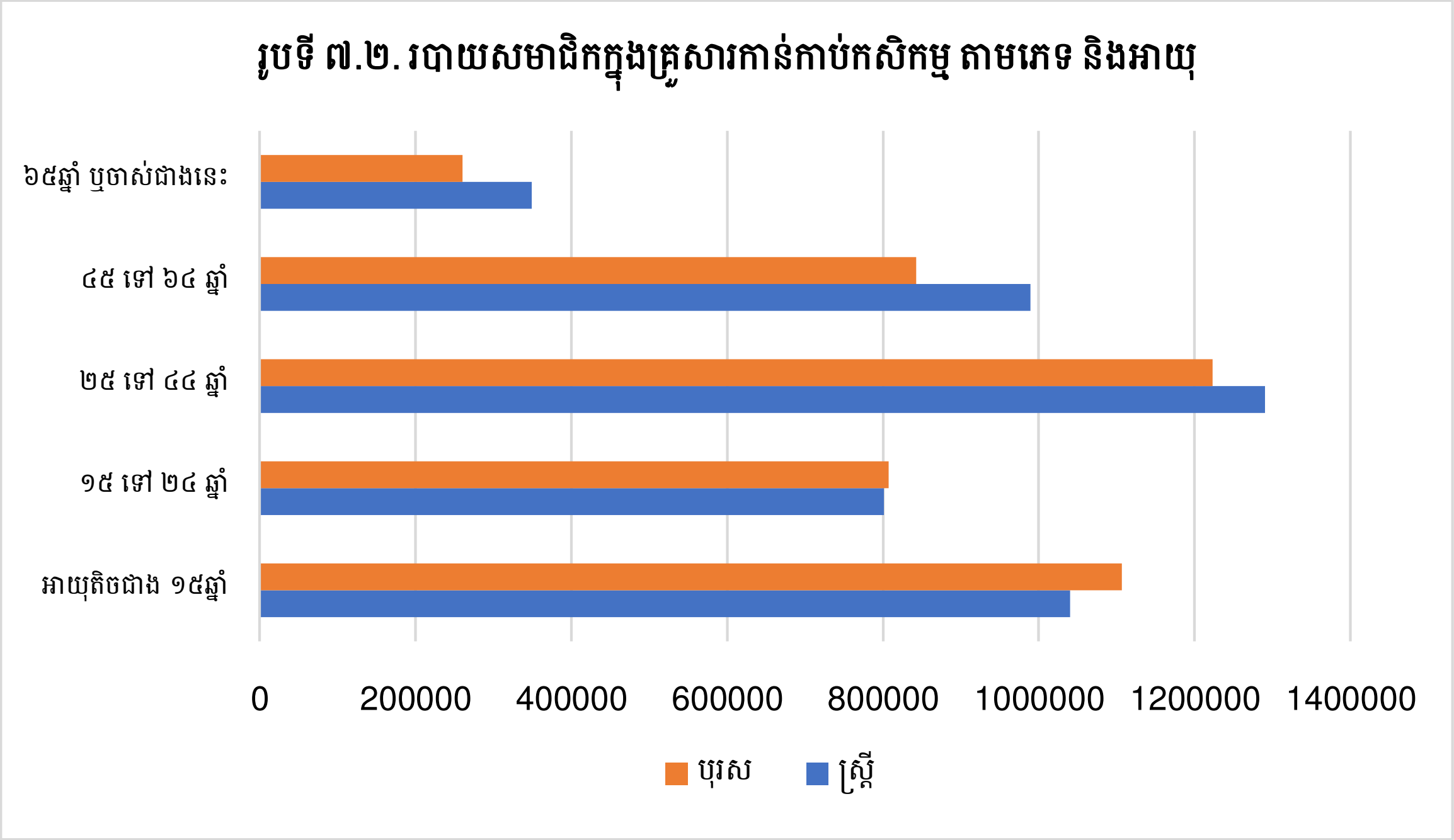

ប្រភព៖ អង្កេតកសិកម្មកម្ពុជាឆ្នាំ២០២០

សមាជិកគ្រួសារម្នាក់ៗ ដែលមានអាយុលើសពី ៥ ឆ្នាំ ត្រូវបានរកឃើញថា មានការសិក្សាកម្រិតខ្ពស់បំផុត។ ប្រមាណ ១៣% នៃសមាជិកគ្រួសារដែលមានអាយុចាប់ពី ៥ ឆ្នាំឡើងទៅ ពុំបានចូលសិក្សាឡើយ ដោយ ៦% នៃសមាជិកគ្រួសារទាំងនេះបានបញ្ចប់ការសិក្សាកម្រិតវិទ្យាល័យ (ថ្នាក់ទី ១២)។ សមាជិកគ្រួសារចំនួន ៣% បានទទួលសញ្ញាបត្រមធ្យមសិក្សាបច្ចេកទេស ឬសញ្ញាបត្រកម្រិតសាកលវិទ្យាល័យ។ ចាប់ពីថ្នាក់ទី ៤ ឡើងទៅ សមាមាត្រនារីនៅក្នុងការសិក្សា មានទាបជាងបុរស នៅក្នុងកម្រិតសិក្សាដូចគ្នា។ ឧទាហរណ៍ បុរសចំនួន ៣% បានបញ្ចប់ការសិក្សាថ្នាក់ទី ១២ ដោយតួលេខនេះ មានត្រឹមតែ ២% ប៉ុណ្ណោះសម្រាប់នារី ។ ក្នុងចំណោមសមាជិកគ្រួសារដែលមានអាយុចាប់ពី ៥ ឆ្នាំ ដល់ ២៤ ឆ្នាំ សមាជិកទាំងនេះ ៦២% បានរាយការណ៍ថា ពុំបានចូលរៀនក្នុងឆ្នាំសិក្សាបច្ចុប្បន្ននេះឡើយ។ សមាជិកគ្រួសារដែលមានអាយុចាប់ពី ១៥ ឆ្នាំឡើងទៅ ត្រូវបានសួរថាតើពួកគាត់បានទទួលការបណ្តុះបណ្តាលផ្លូវការណាមួយអំពីកសិកម្មឬទេ។ ក្នុងចំណោមសមាជិកគ្រួសារទាំងនោះ ស្ត្រី ៩២% និងបុរស ៩០% បានទទួលការបណ្តុះបណ្តាលជាផ្លូវការអំពីកសិកម្ម។ ដូចគ្នានេះផងដែរ សម្រាប់សមាជិកគ្រួសារដែលមានអាយុចាប់ពី ១៥ ឆ្នាំឡើងទៅ ស្ត្រី ៤១% និងបុរស ៣៩% បានរាយការណ៍ថា បានចូលរួមក្នុងការធ្វើសេចក្តីសម្រេចចិត្ត ដែលរួមទាំង ការសម្រេចចិត្តទាក់ទងនឹងដំណាំសម្រាប់ដាំ និងបសុសត្វសម្រាប់ចិញ្ចឹម លើដីកសិកម្មដែលខ្លួនកាន់កាប់។

សមាជិកគ្រួសារកសិកម្មប្រមាណ ៧០% ដែលមានអាយុចាប់ពី ១៥ ឆ្នាំឡើងទៅ បានរៀបការ ដោយមាន ៨% ជាស្ត្រីមេម៉ាយ ១% បានលែងលះគ្នា ឬរស់នៅបែកគ្នា និង ២១% ពុំទាន់រៀបការ ហើយពុំមានដៃគូរស់នៅជាមួយឡើយ។ អត្រាស្ត្រី

មេម៉ាយ មានខ្ពស់ជាងបុរសពោះម៉ាយ (១២% ធៀបនឹង ៣%) ហើយ អត្រាស្ត្រីដែលបានលែងលះគ្នា ឬរស់នៅបែកគ្នា ក៏ខ្ពស់ជាងបុរសផងដែរ (១% សម្រាប់ស្ត្រី ធៀបនឹង តិចជាង ១% សម្រាប់បុរស)។

នៅក្នុង CAS ២០២០ ក៏មានការប្រមូលទិន្នន័យបន្ថែមផងដែរ ដើម្បីវាយតម្លៃអំពីសិទ្ធិប្រើប្រាស់ដីកសិកម្ម ដោយសមាជិកគ្រួសារដែលមានអាយុលើសពី ១៥ ឆ្នាំ។ ក្នុងចំណោមសមាជិកគ្រួសារទាំងនេះ បច្ចុប្បន្ន បុរស ៦១% និង ស្ត្រី ៦២% កំពុងប្រើប្រាស់ កាន់កាប់ ឬ រក្សាសិទ្ធិប្រើប្រាស់លើដីកសិកម្មណាមួយតែម្នាក់ឯង ឬ រួមគ្នា ជាមួយបុគ្គលណាម្នាក់ផ្សេងទៀត។ សមាជិកគ្រួសារទាំងនេះ ៨១% មានឯកសារដែលបញ្ជាក់ពីកម្មសិទ្ធិ ឬ សិទ្ធិប្រើប្រាស់ដីកសិកម្មនៅក្នុងការកាន់កាប់នោះ។ សមាជិកគ្រួសារទាំងនេះមានឯកសារបែបនេះ ដែលអាចជា បង្កាន់ដៃទទួលពាក្យសុំ (សម្រាប់ ៤១% នៃសមាជិកគ្រួសារ) វិញ្ញាបនបត្រ/ប័ណ្ណកម្មសិទ្ធិដីចេញដោយរដ្ឋាភិបាល (សម្រាប់ ៣១% នៃសមាជិកគ្រួសារ) ឬ ឯកសារពីអាជ្ញាធរមូលដ្ឋាន (សម្រាប់ ២៨% នៃសមាជិកគ្រួសារ)។ ក្នុងចំណោមទាំងបុរស និងស្ត្រីដែលជាសមាជិកមានសិទ្ធិប្រើប្រាស់ សមាជិក ៩៩,៧% បានចុះឈ្មោះតែម្នាក់ឯង ឬ រួមគ្នាជាមួយនរណាម្នាក់ផ្សេងទៀត នៅលើឯកសារទាំងនេះ សមាជិក ៩៥,៧% មានសិទ្ធិលក់ដីកសិកម្មដោយឯកឯង ឬ សិទ្ធិរួមជាមួយអ្នកដទៃណាម្នាក់ផ្សេង ហើយ សមាជិក ៩៤,៤% មានសិទ្ធិផ្ទេរដីកសិកម្មណាមួយដោយឯកឯង ឬ រួមគ្នាជាមួយអ្នកដទៃណាម្នាក់ សម្រាប់ការបន្តជាមរតក។

ជំពូកទី៨ ៖ កម្លាំងពលកម្មចូលរួមក្នុងសកម្មភាពកសិកម្ម

កម្លាំងពលកម្មនៅលើដីកសិកម្មណាមួយ បានមកពីប្រភពជាច្រើន ដែលរួមទាំង សមាជិកគ្រួសារកាន់កាប់កសិកម្មនោះ (អាយុចាប់ពី ៥ ឆ្នាំឡើងទៅ) កម្មកររម្លងម្ដាល ដែលបានជួយក្នុងការជាក់លាក់ណាមួយ ឬកម្មករដែលជួលមកពីក្រៅ។ ទិន្នន័យអំពីកម្លាំងពលកម្ម ត្រូវបានប្រមូលយក ដោយគិតតាមភេទ ប្រភេទកម្មករ និងញែកដាច់គ្នាទៅតាមកិច្ចការចំបងៗផងដែរ ដែលរួមមាន ការដាំដំណាំ ការចិញ្ចឹមបសុសត្វ ឬ វារីវប្បកម្ម ឬ សកម្មភាពនេសាទ។

រូបទី ៨.១. សមាជិកគ្រួសារដែលធ្វើការលើដីកាន់កាប់ដោយគ្រួសារដទៃ កម្ពុជា ឆ្នាំ ២០២០

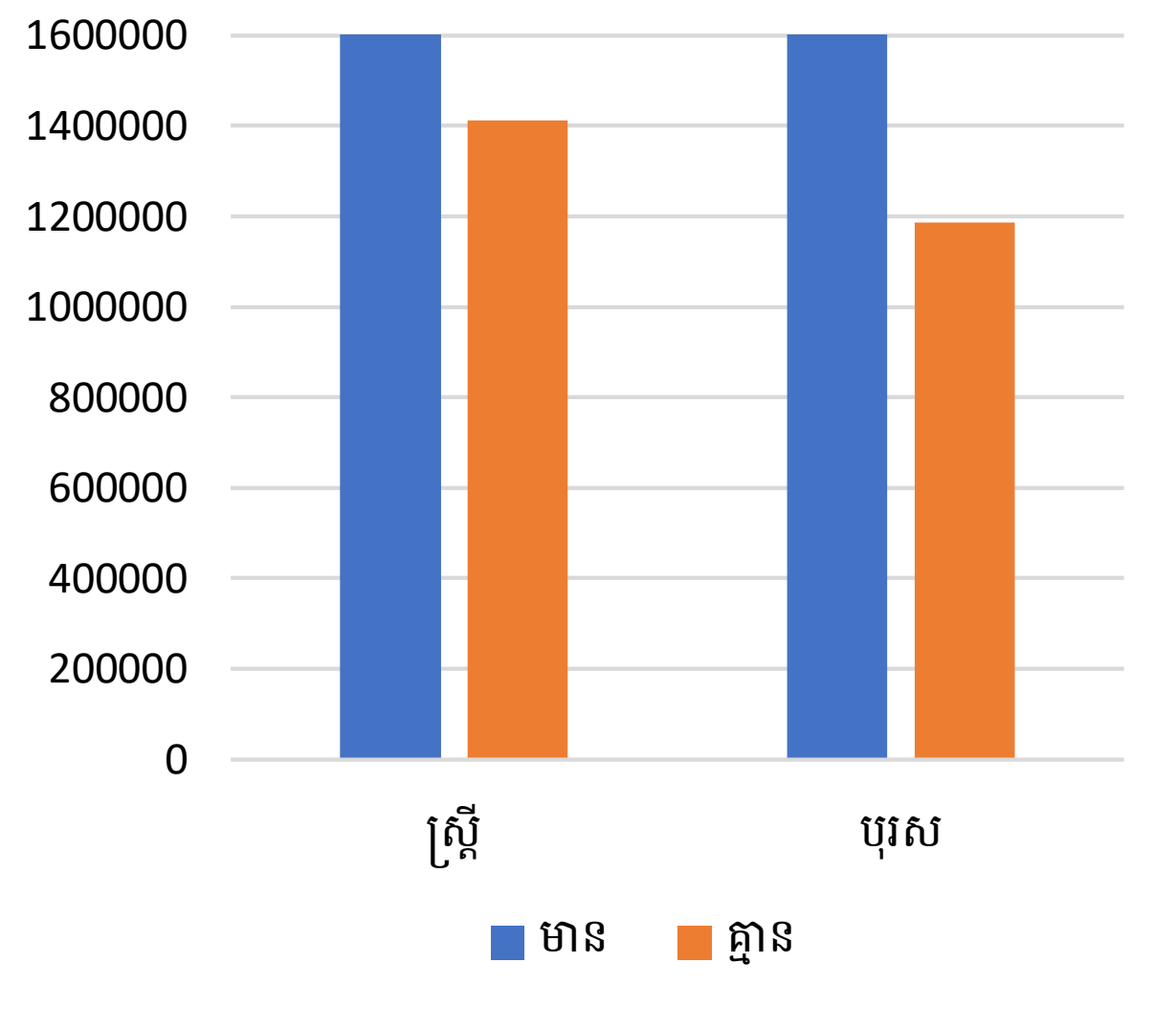

រូបទី ៨.២. ចំនួនឯកត្តាពេលវេលាគិតជាមធ្យម ដែលសមាជិកគ្រួសារបានធ្វើការ នៅក្នុងអំឡុងឆ្នាំយោង កម្ពុជា ឆ្នាំ ២០២០

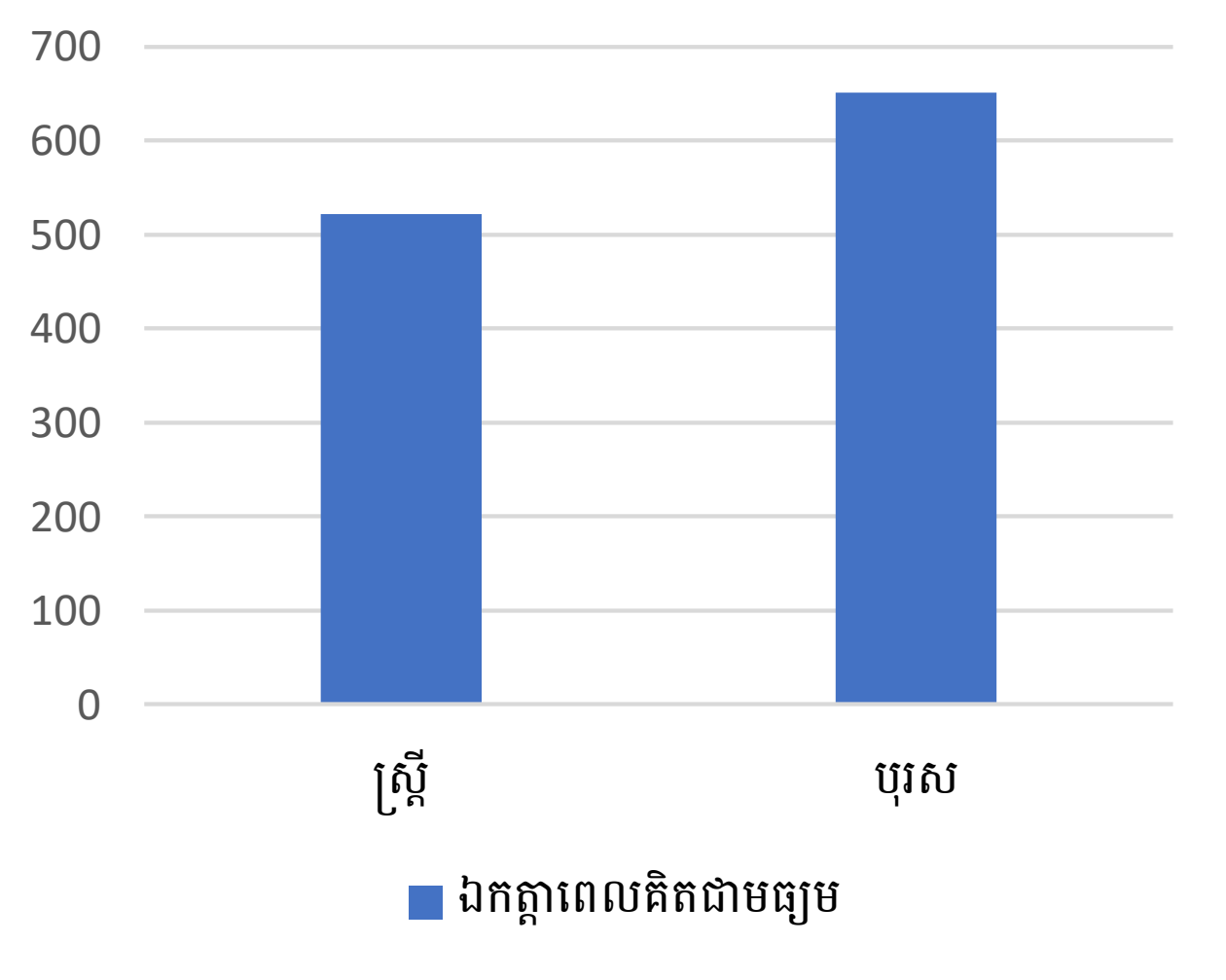

ប្រភព៖ អង្កេតកសិកម្មកម្ពុជាឆ្នាំ២០២០

ក្នុងចំណោមសមាជិកគ្រួសារកាន់កាប់កសិកម្ម សមាជិកជាបុរសចំនួន ៦៩% និង ស្ត្រី ៦៦% បានពោលថា ខ្លួនធ្វើការនៅលើដីកសិកម្មដែលគ្រួសារខ្លួនកាន់កាប់។ សមាជិកជាបុរស បានធ្វើការជាមធ្យម ៦៥១ ម៉ោង នៅលើដីកាន់កាប់នោះនៅក្នុងឆ្នាំនេះ ធៀបនឹងស្ត្រីដែលមានត្រឹម ៥២២ ម៉ោងជាមធ្យម។

អ្នកកាន់កាប់កសិកម្មជាគ្រួសារប្រមាណ១% បានរាយការណ៍ពីការប្រើប្រាស់កម្លាំងពលកម្ម ដែលជាអ្នកបានទទួលប្រាក់ឈ្នួល ឬ ពុំបានប្រាក់ឈ្នួល ដែលមិនមែនជាសមាជិកគ្រួសារកាន់កាប់កសិកម្មនោះ។ អ្នកទាំងនោះ មានទាំង កម្មករពេញម៉ោង ឬមិនពេញម៉ោងផងដែរ។ ក្រៅពីនេះ មានការជួលកម្មករម្តងម្កាល ឱ្យបំពេញកិច្ចការជាក់លាក់ណាមួយ លើដីកសិកម្មនោះ។ កិច្ចការទាំងនេះ មានជាអាទិ៍ ការដាំដំណាំ ការច្រូតកាត់ បោកស្រូវ ជាដើម។ គ្រួសារកសិកម្ម ២៤% បានរាយការណ៍ពីការប្រើប្រាស់កម្មករម្តងម្កាល ដែលមាន ៤៧% គឺជាបុរសនិង ៥៣%ជាស្ត្រី។ ការផលិតដំណាំ គឺជាសកម្មភាពទូទៅបំផុតសម្រាប់កម្មករម្តងម្កាល។

តារាងទី៨.១. ចំនួនកម្មករក្នុងការងារកសិកម្ម ក្នុងផ្នែកគ្រួសារកសិកម្ម គិតតាមប្រភេទកម្មករ នៅកម្រិតតំបន់ ឆ្នាំ២០២០

កម្រិតថ្នាក់ជាតិ/តំបន់	ប្រភេទកម្មករនៅក្នុងការកាន់កាប់កសិកម្មជាលក្ខណៈគ្រួសារ		
	សមាជិកគ្រួសារ	កម្មករពីក្រៅ	ចំនួនកម្មករសរុប
	ចំនួនកម្មករ (000)		
ប្រទេសកម្ពុជា	5408	44	5453
តំបន់វាលទំនាប	2216	20	2235
តំបន់បឹងទន្លេសាប	1891	13	1904
តំបន់ឆ្នេរសមុទ្រ	396	3	400
តំបន់ភ្នំ និងខ្ពង់រាប	905	9	914

មានកម្មករសរុបជាបុរសដែលជួលមកពីក្រៅចំនួន ៣១.០០០ នាក់ និងស្ត្រីចំនួន ១៣.០០០ នាក់។ ការដាំដំណាំ គឺជាសកម្មភាពទូទៅបំផុតដែលធ្វើឡើងដោយកម្មករមកពីក្រៅ ដោយមានកម្មករចំនួន ៣៩.000 នាក់ (រួមទាំង បុរស និងស្ត្រី) ដែលរាយការណ៍ពីកិច្ចការចម្បងមួយនៃការដាំដំណាំ។

ជំពូកទី៩ ៖ ព័ត៌មានអំពីការកាន់កាប់សហគ្រាសកសិកម្មខ្នាតធំ

ការកាន់កាប់សហគ្រាសកសិកម្មខ្នាតធំ គឺជាអង្គភាពដែលគ្រប់គ្រង និងដំណើរការដោយសហគ្រាសឯកជន ឬរដ្ឋ ដែលរួមទាំង ក្រុមហ៊ុន សាជីវកម្ម ភាពជាដៃគូ សហគមន៍ ស្ថាប័នឯកជន ស្ថាប័នរដ្ឋាភិបាល។ល។ ក្នុងអំឡុងពេលនៃដំណើរការ អង្កេតកសិកម្មឆ្នាំ២០២០ ការកាន់កាប់សហគ្រាសកសិកម្មខ្នាតធំចំនួន ១៩៧ ត្រូវបានរកឃើញថា បានចូលរួមក្នុងសកម្មភាពកសិកម្ម ដែលរួមទាំង ការដាំដំណាំ ការចិញ្ចឹមបសុសត្វ បសុបក្សី និងវារីវប្បកម្ម។ ចំនួនកាន់កាប់សហគ្រាសកសិកម្មខ្នាតធំ ត្រូវបានរាយការណ៍ថា មានតិចតួចនៅឡើយ ប៉ុន្តែត្រូវបានកែលម្អ បើប្រៀបធៀបនឹងអង្កេតចន្លោះជំរឿនកសិកម្មកម្ពុជា ឆ្នាំ២០១៩។ វិសាលភាពគ្របដណ្តប់នៃការកាន់កាប់សហគ្រាសកសិកម្មខ្នាតធំ នៅក្នុងអំឡុងពេលអង្កេត ត្រូវបានកំណត់ដោយវិសាលភាពនៃបញ្ជីកាន់កាប់សហគ្រាសកសិកម្មខ្នាតធំ ដែលបានរៀបចំឡើង។ ក្រសួងធនធានទឹក និងឧតុនិយម រដ្ឋបាលជលផល និង ក្រុមប្រឹក្សាអភិវឌ្ឍន៍កម្ពុជា បានឱ្យដឹងពីការកាន់កាប់សហគ្រាសកកសិកម្មខ្នាតធំដែលបានចុះបញ្ជី និងព័ត៌មានទំនាក់ទំនងលម្អិត។ អ្នកប្រមូលទិន្នន័យបានព្យាយាមទាក់ទងអ្នកកាន់កាប់សហគ្រាសកសិកម្មខ្នាតធំទាំងអស់ ដែល

បានចុះបញ្ជី រួមទាំង ការចុះដល់ទីតាំងនៅតាមខេត្ត និងអាសយដ្ឋានដែលបានចុះឈ្មោះក្នុងរាជធានីភ្នំពេញ។ ក្នុងករណីខ្លះ ការព្យាយាមទាក់ទងអ្នកកាន់កាប់ដែលបានចុះបញ្ជី ពុំទទួលជោគជ័យឡើយ ហើយក្នុងករណីផ្សេងទៀត អ្នកកាន់កាប់ពុំត្រូវបានរកឃើញថា ធ្វើសកម្មភាពកសិកម្មលើដីកាន់កាប់នោះទេ។ កិច្ចប្រឹងប្រែងដែលកំពុងបន្តនឹងធ្វើឡើង ដើម្បីកែលម្អវិសាលភាពគ្របដណ្ដប់នៃបញ្ជីកាន់កាប់សហគ្រាសកសិកម្មខ្នាតធំ ជាមួយវឌ្ឍនភាព និងការពង្រីកដែលបានធ្វើឡើងពីមួយឆ្នាំទៅមួយឆ្នាំ។

តារាងទី៩.១. ការប្រើប្រាស់ដីកសិកម្មនៅក្រោមការកាន់កាប់សហគ្រាសកសិកម្មខ្នាតធំ ចំនួនកាន់កាប់ដែលរាយការណ៍ កម្រិតតំបន់ ឆ្នាំ២០២០ (១)

	ចំនួនកាន់កាប់	ជាកម្មសិទ្ធិករ/ ជាភោគី	ជួលពីគ្រួសារដទៃ	ប្រើដោយឥតគិតថ្លៃ	សម្បទានដីដែលប្រើប្រាស់ ដោយមានកិច្ចព្រមព្រៀងជាលាយលក្ខអក្សរ	ប្រើប្រាស់ដោយគ្មានការអនុញ្ញាត	កាន់កាប់តាមរូបភាពផ្សេង
កម្រិតថ្នាក់តំបន់/ខេត្ត	**ចំនួនការកាន់កាប់**						
ប្រទេសកម្ពុជា	198	77	7	0	114	0	0
តំបន់វាលទំនាប	29	19	2	0	8	0	0
តំបន់បឹងទន្លេសាប	46	24	3	0	19	0	0
តំបន់ឆ្នេរសមុទ្រ	15	10	0	0	5	0	0
តំបន់ភ្នំ និងខ្ពង់រាប	108	24	2	0	82	0	0

(១) អ្នកកាន់កាប់ អាចរាយការណ៍ពីជម្រើសឆ្លើយតបច្រើនជាងមួយ។ ដូច្នេះផលបូកនៃចំនួនកាន់កាប់ ដោយជម្រើសឆ្លើយតប អាចលើសពីចំនួនសរុបនៃរបាយការណ៍អំពីការកាន់កាប់។

តារាងទី៩.២. ការកាន់កាប់សហគ្រាសកសិកម្មខ្នាតធំ គិតតាមស្ថានភាពចំពោះមុខច្បាប់ នៅកម្រិតតំបន់ ឆ្នាំ២០២០

កម្រិតថ្នាក់ជាតិ/តំបន់	ស្ថានភាពចំពោះមុខច្បាប់នៃការកាន់កាប់							
	កម្មសិទ្ធិករតែឯង (គ្មានការចុះបញ្ជី)	កម្មសិទ្ធិករតែឯង (បានចុះបញ្ជី)	ភាពជាដៃគូទូទៅ	ភាពជាដៃគូមានកម្រិតកំណត់	ក្រុមហ៊ុនឯកជនមានកម្រិតកំណត់	ក្រុមហ៊ុនសាធារណៈមានកម្រិតកំណត់	អង្គភាពរដ្ឋ, អង្គភាពស្វយ័ត	ចំនួនកាន់កាប់សរុប
	ចំនួនកាន់កាប់							
ប្រទេសកម្ពុជា	11	155	2	9	15	1	4	197
តំបន់វាលទំនាប	2	27	0	0	0	0	0	29
តំបន់បឹងទន្លេសាប	4	29	1	0	11	1	0	46
តំបន់ឆ្នេរសមុទ្រ	1	9	0	1	0	0	3	14
តំបន់ភ្នំ និងខ្ពង់រាប	4	90	1	8	4	0	1	108

តារាងទី៩.៣. ការប្រើប្រាស់ដីក្រោមការកាន់កាប់សហគ្រាសកសិកម្មខ្នាតធំ ចំនួនកាន់កាប់ដែលបានរាយការណ៍ កម្រិតតំបន់ ឆ្នាំ២០២០

	កម្រិតថ្នាក់ជាតិ/តំបន់				
	ប្រទេសកម្ពុជា	តំបន់វាលទំនាប	តំបន់បឹងទន្លេសាប	តំបន់ឆ្នេរសមុទ្រ	តំបន់ភ្នំ និងខ្ពង់រាប
ចំនួនកាន់កាប់សរុប	197	29	46	14	108
ជាកម្មសិទ្ធិករ/ជាភោគី	77	19	24	10	24
ជួលពីគ្រួសារផ្សេងទៀតដោយការទូទាត់ជាប្រាក់ និង/ឬផលិតដោយមានកិច្ចព្រមព្រៀងជាលាយលក្ខអក្សរ	7	2	3	0	2
សម្បទានដីប្រើប្រាស់ដោយមានកិច្ចព្រមព្រៀងជាលាយលក្ខអក្សរ (សិទ្ធិប្រើប្រាស់ដែលបានបញ្ជាក់)	114	8	19	5	82

តារាងទី៩.៤. ផ្ទៃដីកសិកម្មសរុប គិតតាមចំណាត់ថ្នាក់ទំហំ ចំនួនកាន់កាប់ដែលរាយការណ៍ កម្រិតតំបន់ ឆ្នាំ២០២០

កម្រិតថ្នាក់ជាតិ/តំបន់	ការកាន់កាប់ដែលមានដីកសិកម្ម			ចំណាត់ថ្នាក់ទំហំសម្រាប់តំបន់កសិកម្ម					
	មាន	គ្មាន	សរុប	តូចជាង១ ហ.ត	១ ដល់ ១៩,៩៩ ហ.ត	២០ ដល់ ៤៩៩,៩៩ ហ.ត	៥០០ ដល់ ៩៩៩,៩៩ ហ.ត	១០០០ ហ.ត និងធំជាង	សរុប
ប្រទេសកម្ពុជា	193	4	197	1	20	61	21	90	193
តំបន់វាលទំនាប	25	4	29	0	4	14	4	3	25
តំបន់បឹងទន្លេសាប	46	0	46	0	10	12	3	21	46
តំបន់ឆ្នេរសមុទ្រ	14	0	14	0	2	4	0	8	14
តំបន់ភ្នំ និងខ្ពង់រាប	108	0	108	1	4	31	14	58	108

តារាងទី៩.៥. ដំណាំ គិតតាមចំនួនកាន់កាប់សហគ្រាសកសិកម្មខ្នាតធំដែលបានរាយការណ៍ កម្រិតតំបន់ ថ្ងៃទី០១ ខែកក្កដា ឆ្នាំ២០១៩ ដល់ថ្ងៃទី៣០ ខែមិថុនា ឆ្នាំ២០២០

	កម្រិតថ្នាក់ជាតិ/តំបន់				
	ប្រទេសកម្ពុជា	តំបន់វាលទំនាប	តំបន់បឹងទន្លេសាប	តំបន់ឆ្នេរសមុទ្រ	តំបន់ភ្នំ និងខ្ពង់រាប
ចំនួនកាន់កាប់ដែលរាយការណ៍អំពីដំណាំ	174	20	38	11	105
ស្រូវធម្មតា	4	0	1	1	2
ស្រូវក្រអូប	2	0	1	0	1
ស្រូវដំណើប	1	0	1	0	0
ពោត (ស/លឿង/ស្វាយ)	3	0	1	1	1
ដំឡូងជ្វា	1	0	0	0	1
ដំឡូងមី	15	3	4	0	8
ដំណាំមើម ដំណាំឫស និងដំណាំសរសៃ	1	0	0	0	1
សណ្តែកបាយ	1	0	0	0	1
សណ្តែកសៀង	3	0	0	0	3
ល្ង	2	0	0	0	2

	កម្រិតថ្នាក់ជាតិ/តំបន់				
	ប្រទេសកម្ពុជា	តំបន់វាលទំនាប	តំបន់បឹងទន្លេសាប	តំបន់ឆ្នេរសមុទ្រ	តំបន់ភ្នំ និងខ្ពង់រាប
អំពៅ	11	7	0	0	4
ដំណាំឧស្សាហកម្មផ្សេងទៀត	6	0	0	3	3
បន្លែផ្សេងទៀត	1	0	1	0	0
ក្រូចពោធិសាត់	1	0	0	0	1
ក្រូចថ្លុង	1	0	0	0	1
ក្រូចឆ្មា	1	0	0	0	1
ចេក	12	2	0	0	10
មៀន	1	0	0	0	1
ស្វាយ	25	2	6	1	16
ម្នាស់	1	0	0	0	1
ខ្នុរ	5	0	0	0	5
សាវម៉ាវ	1	0	0	1	0
ទុរេន	8	0	1	2	5
ផ្លែស្រកានាគ	2	0	0	0	2
ផ្លែប៉ាស្សុង	1	0	0	0	1
ផ្លែល្មើ	3	1	1	0	1
ស្វាយចន្ទី	40	5	10	1	24
ដូង	6	1	1	1	3
ដូងប្រេង	4	0	0	2	2
ម្រេច	8	1	1	0	6
ដំណាំគ្រឿងទេស និងក្រអូបផ្សេងទៀត	1	0	0	0	1
កៅស៊ូ	108	9	26	3	70
ដើមប្រេងខ្យល់	3	0	0	0	3
ដើមឈើ	1	0	0	0	1
ដំណាំអចិន្ត្រៃយ៍មិនមែនអាហារ	2	1	0	0	1
ដំណាំផ្សេងទៀតគ្មានក្នុងចំណាត់ថ្នាក់	2	0	0	2	0

តារាងទី៩.៦. ដំណាំ - ការកាន់កាប់សហគ្រាសកសិកម្មខ្នាតធំដែលបានរាយការណ៍ ផ្ទៃដីដាំ ផ្ទៃដីប្រមូលផល បរិមាណផល ទិន្នផល កម្រិតតំបន់ ថ្ងៃទី០១ ខែកក្កដា ឆ្នាំ២០១៩ - ថ្ងៃទី៣០ ខែមិថុនា ឆ្នាំ២០២០

កម្រិតថ្នាក់ជាតិ/តំបន់	ចំនួនកាន់កាប់សរុបដែលរាយការណ៍អំពីដំណាំ	ការកាន់កាប់ដែលរាយការណ៍ពីដំណាំលាយចម្រុះជាមួយដំណាំផ្សេងទៀត	ផ្ទៃដីដាំ	ផ្ទៃដីប្រមូលផល	បរិមាណផល	ទិន្នផល	ចំនួនកាន់កាប់ដែលរាយការណ៍ពីដំណាំដែលបានលក់	ភាគរយដំណាំដែលបានលក់	បរិមាណដែលបានលក់	ឯកត្តាថ្លៃក្នុងមួយគីឡូក្រាម
	ចំនួនកាន់កាប់		ហិកតា		តោន	គ.ក្រ/ហ.ត	ចំនួនកាន់កាប់	ភាគរយ	តោន	រៀល
ស្រូវធម្មតា	4	1	563	563	1.130	1.310	4	80%	1.110	855
ស្រូវក្រអូប	2	0	61	61	181	1.887	1	50%	180	900
ស្រូបដំណើប	1	0	0	0	0	694	0	-	-	-
ពោត(ស/លឿង/ស្វាយ)	3	1	938	932	5.773	2.589	3	100%	5.773	643
ដំឡូងជ្វា	1	0	20	0	0		0	-	-	-
ដំឡូងមី	15	4	15.115	12.494	80.446	10.132	10	100%	80.446	286
សណ្តែកបាយ	1	0	56	56	65	1.161	1	100%	65	4.000
សណ្តែកសៀង	3	1	645	645	784	1.085	3	98%	774	1.700
ល្ង	2	0	280	280	121	550	2	98%	120	7.000
អំពៅ	11	0	8.850	3.081	98.344	28.509	7	99%	97.203	1.130
ក្រូចពោធិសាត់	1	0	3	3	45	15.000	1	99%	44	4.000
ចេក	12	3	16.947	12.274	342.333	21.324	7	88%	342.327	1.532
ស្វាយ	25	6	8,280	1.752	17.247	6.217	10	91%	17.242	1.240
ម្នាស់	1	1	339	0	0		0	-	-	-
ខ្នុរ	5	2	911	76	761	10.013	1	100%	761	2.600
ទុរេន	8	3	710	0	0	10.000	1	100%	0	20.000
ស្វាយចន្ទី	40	8	20.586	4.600	2.333	573	20	95%	1.970	3.870
ដូង	6	0	446	0	0		0	-	-	-
ម្រេច	8	3	217	81	82	1.146	7	95%	74	8.643
កៅស៊ូ	108	11	170.141	88.780	511.339	7.261	67	98%	510.961	3.094

តារាងទី៩.៧. ចំនួនកាន់កាប់ដែលផ្តោតលើការចិញ្ចឹមបសុសត្វ គិតតាមសកម្មភាពបសុសត្វសំខាន់ៗ កម្រិតតំបន់ ឆ្នាំ២០២០

កម្រិតថ្នាក់ជាតិ/តំបន់	ចំនួនកាន់កាប់សរុប	ចិញ្ចឹមបសុសត្វធំៗ	ចិញ្ចឹមបសុសត្វតូចៗ	ចិញ្ចឹមបសុបក្សី	ចំនួនកាន់កាប់សរុបដែលចិញ្ចឹមបសុសត្វ/បសុបក្សី/សត្វល្អិត
	ចំនួនកាន់កាប់				
ប្រទេសកម្ពុជា	197	8	19	7	32
តំបន់វាលទំនាប	29	3	3	2	7
តំបន់បឹងទន្លេសាប	46	4	5	3	12
តំបន់ឆ្នេរសមុទ្រ	14	1	3	0	4
តំបន់ភ្នំ និងខ្ពង់រាប	108	0	8	2	9

តារាង ៩.៨. បសុសត្វ និងបសុបក្សី ចំនួនកាន់កាប់សហគ្រាសកសិកម្មខ្នាតធំដែលរាយការណ៍ ចំនួនសត្វដែលបានរាយការណ៍ និងចំនួនសត្វជាមធ្យមដែលរាយការណ៍នៅក្រោមការកាន់កាប់នីមួយៗ ចំនួនកាន់កាប់សហគ្រាសកសិកម្មខ្នាតធំដែលរាយការណ៍អំពីសត្វឃាដ

កម្ពុជា					
	ចំនួនកាន់កាប់ដែលរាយការណ៍អំពីវត្តមានសត្វក្នុងអំឡុងពេល ១២ខែចុងក្រោយ	ចំនួនកាន់កាប់ដែលរាយការណ៍អំពីវត្តមានសត្វនៅថ្ងៃយោង	ចំនួនសត្វសរុបក្នុងការកាន់កាប់ នៅថ្ងៃយោង	ចំនួនសត្វជាមធ្យមក្នុងមួយកសិដ្ឋានដែលរាយការណ៍ (ចំនួនសត្វ/ចំនួនកាន់កាប់ដែលរាយការណ៍អំពីវត្តមានសត្វនៅថ្ងៃយោង	ចំនួនកាន់កាប់ដែលរាយការណ៍អំពី សត្វឃាដ
គោ					
គោ ទាំងអស់	7	7	1128	161,14	0
គោ លក់រស់	6	6	968	161,33	0
គោ គោផ្សេងទៀត	1	1	160	160	0
ក្របី					
ក្របី ទាំងអស់	1	1	42	42	0
ក្របី លក់រស់	1	1	42	42	0
ជ្រូក					
ជ្រូក ទាំងអស់	19	19	237.658	12.508	4
ជ្រូក លក់រស់	19	19	237.658	12.508	4
បសុបក្សី					
បសុបក្សី ទាំងអស់	7	7	328.050	46.864	3
បសុបក្សី មាន់	6	6	326.050	54.342	2
បសុបក្សី ទា	1	1	2.000	2.000	1

តារាងទី ៩.៩. ប្រភេទវារីវប្បកម្ម ចំនួនកាន់កាប់សហគ្រាសកសិកម្មខ្នាតធំដែលរាយការណ៍ ថ្ងៃទី ០១ ខែកក្កដា ឆ្នាំ២០១៩ - ថ្ងៃទី៣០ ខែមិថុនា ឆ្នាំ២០២០

កម្រិតថ្នាក់ជាតិ/តំបន់	វារីវប្បកម្ម					ការធ្វើនេសាទ		
	ចំនួនកាន់កាប់ដែលរាយការណ៍អំពីសកម្មភាពវារីវប្បកម្ម	ស្រះ				ចំនួនកាន់កាប់ដែលរាយការណ៍អំពីសកម្មភាពនេសាទ	ទឹកសាប	ចំនួនកាន់កាប់ដែលរាយការណ៍អំពីវារីវប្បកម្ម និងសកម្មភាពនេសាទ
		ចំនួនកាន់កាប់	ចំនួនដងជាមធ្យមដែលស្រះ ឬស្រូវបានលិចលង់ ក្នុងរយៈពេល ១០ ឆ្នាំចុងក្រោយនេះ				ចំនួនកាន់កាប់	
			0 លើក	១-៥ លើក	៦-១០លើក			
ប្រទេសកម្ពុជា	8	8	7	1	0	1	1	1
តំបន់វាលទំនាប	5	5	4	1	0	1	1	1
តំបន់បឹងទន្លេសាប	0	0	0	0	0	0	0	0
តំបន់ឆ្នេរសមុទ្រ	0	0	0	0	0	0	0	0
តំបន់ភ្នំ និងខ្ពង់រាប	3	3	3	0	0	0	0	0

តារាងទី៩.១០. ប្រភេទពូជក្នុងការចិញ្ចឹម ចំនួនកាន់កាប់ដែលរាយការណ៍ ថ្ងៃទី ០១ ខែកក្កដា ឆ្នាំ២០១៩ ដល់ ថ្ងៃទី ៣០ ខែមិថុនា ២០២០

	ប្រទេសកម្ពុជា											
	ចំនួនកាន់កាប់ដែលរាយការណ៍អំពីប្រភេទ	តួលេខបច្ចុប្បន្នគិតត្រឹមថ្ងៃសម្ភាស	ប្រភេទប្រមូលផលក្នុងអំឡុងពេលយោង	ការកាន់កាប់ដែលរាយការណ៍ពីប្រភេទចំបងៗនៃចំណីដែលបានប្រើប្រាស់					ការកាន់កាប់ដែលរាយការណ៍ពីការលក់		% នៃប្រភេទដែលបានលក់	ឯកត្តាថ្លៃក្នុងពេលលក់ចុងក្រោយ
				ចំណីគ្រាប់	ត្រីដី	ធ្វើខ្លួនឯង	មិនផ្តល់ចំណី	ផ្សេងទៀត				
ប្រភេទត្រីក្នុងការចិញ្ចឹម	ចំនួនកាន់កាប់	ចំនួនត្រី	គ.ក្រ	ចំនួនកាន់កាប់						ជា% នៃការកាន់កាប់ទាំងអស់ដែលរាយការណ៍អំពីប្រភេទ		រៀល/គ.ក្រ
ទីឡាព្យា	3	140.000	5.035	2	0	0	1	1	3	100	100	7.833
ត្រីឆ្ពិន	1	20.000	2.000	0	0	1	0	0	1	100	100	10.000
ត្រីប្រាធំ	6	427.100	101.251	3	0	3	0	0	3	50	100	6.533
ត្រីអណ្តែង	1	12.500	3.125	1	0	0	0	0	1	100	100	8.000

	ប្រទេសកម្ពុជា							
	ចំនួនកាន់កាប់សរុបដែល រាយការណ៍អំពីសកម្មភាពនេសាទ	ចំនួនកាន់កាប់ដែលរាយការណ៍អំពីប្រភេទត្រី	ភាគរយសរុបនៃការកាន់កាប់ដែលរាយការណ៍អំពីប្រភេទត្រី	ផលចាប់សរុបក្នុងអំឡុងពេលយោង	ចំនួនកាន់កាប់ដែលរាយការណ៍ធៀបនឹងផលចាប់ឆ្នាំមុន	ប្រភពផលចាប់ពី	% ផលចាប់ប្រើសម្រាប់	ឯកត្តាថ្លៃលក់លើកចុងក្រោយ (ប្រភេទ)
					ស្រដៀងឆ្នាំមុន	ទឹកសាប	លក់	
ប្រភេទ	ចំនួន	ចំនួន	ភាគរយ	គ.ក្រ	ចំនួនកាន់កាប់	ចំនួនកាន់កាប់	ភាគរយ	រៀល/គ.ក្រ
ត្រី	1	1	100,00%	20	1	1	100	4.000

តារាងទី៩.១១. សកម្មភាពផ្សេងទៀតនៃការកាន់កាប់សហគ្រាសកសិកម្មខ្នាតធំ គិតតាមចំនួនកាន់កាប់ដែលរាយការណ៍ ថ្ងៃទី ០១ ខែកក្កដា ឆ្នាំ ២០១៩ ដល់ថ្ងៃទី ៣០ ខែមិថុនា ឆ្នាំ ២០២០

កម្រិតថ្នាក់ជាតិ/តំបន់		ចំនួនកាន់កាប់សរុប		សកម្មភាពផ្សេងទៀតនៃការកាន់កាប់						
		ចំនួនកាន់កាប់ដែលរាយការណ៍អំពីសកម្មភាពផ្សេងយ៉ាងតិចមួយ	ចំនួនកាន់កាប់ដែលគ្មានសកម្មភាពផ្សេង	កិនស្រូវ	កិនធញ្ញជាតិ	កែច្នៃដំឡូងមី (រួមទាំងកិន ឬ កាត់)	កែច្នៃ និងរក្សាសាច់ ឬ ត្រី	ធ្វើការឱ្យអ្នកកាន់កាប់ផ្សេងទៀតដោយប្រើមធ្យោបាយផលិតកម្មនៃការកាន់កាប់នេះ	ផលិតវត្ថុសិប្បកម្ម	សកម្មភាពដទៃទៀត
		ចំនួនកាន់កាប់								
ប្រទេសកម្ពុជា										
ចំនួនកាន់កាប់ដែលរាយការណ៍		42	155	2	1	2	2	27	4	5
ភាគចំណែកក្នុងប្រាក់ចំណូលរបស់អ្នកកាន់កាប់	ច្រើន			2	1	2	2	9	3	4
	តិចតួច			0	0	0	0	18	1	1
ភាគចំណែកធៀបនឹងឆ្នាំមុន	ប្រហែលគ្នា			0	0	2	1	4	4	2
	ច្រើនជាង			1	1	0	1	4	0	3
	តិចជាង			1	0	0	0	19	0	0
តំបន់វាលទំនាប										
ចំនួនកាន់កាប់ដែលរាយការណ៍		7	22	0	1	1	1	4	0	0
ភាគចំណែកក្នុងប្រាក់ចំណូលរបស់អ្នកកាន់កាប់	ច្រើន			0	1	1	1	4	0	0
	តិចតួច			0	0	0	0	0	0	0
ភាគចំណែកធៀបនឹងឆ្នាំមុន	ប្រហែលគ្នា			0	0	1	0	0	0	0
	ច្រើនជាង			0	1	0	1	3	0	0
	តិចជាង			0	0	0	0	1	0	0
តំបន់បឹងទន្លេសាប										
ចំនួនកាន់កាប់ដែលរាយការណ៍		28	18	2	0	1	0	22	0	4
ភាគចំណែកក្នុងប្រាក់ចំណូលរបស់អ្នកកាន់កាប់	ច្រើន			2	0	1	0	5	0	3
	តិចតួច			0	0	0	0	17	0	1
ភាគចំណែកធៀបនឹងឆ្នាំមុន	ប្រហែលគ្នា			0	0	1	0	4	0	2
	ច្រើនជាង			1	0	0	0	1	0	2
	តិចជាង			1	0	0	0	17	0	0
តំបន់ឆ្នេរសមុទ្រ										
ចំនួនកាន់កាប់ដែលរាយការណ៍		5	9	0	0	0	1	0	4	0
ភាគចំណែកក្នុងប្រាក់ចំណូលរបស់អ្នកកាន់កាប់	ច្រើន			0	0	0	1	0	3	0
	តិចតួច			0	0	0	0	0	1	0
ភាគចំណែកធៀបនឹងឆ្នាំមុន	ប្រហែលគ្នា			0	0	0	1	0	4	0
	ច្រើនជាង			0	0	0	0	0	0	0
	តិចជាង			0	0	0	0	0	0	0
តំបន់ភ្នំ និងខ្ពង់រាប										
ចំនួនកាន់កាប់ដែលរាយការណ៍		2	106	0	0	0	0	1	0	1
ភាគចំណែកក្នុងប្រាក់ចំណូលរបស់អ្នកកាន់កាប់	ច្រើន			0	0	0	0	0	0	1
	តិចតួច			0	0	0	0	1	0	0
ភាគចំណែកធៀបនឹងឆ្នាំមុន	ប្រហែលគ្នា			0	0	0	0	0	0	0
	ច្រើនជាង			0	0	0	0	0	0	1
	តិចជាង			0	0	0	0	1	0	0

តារាងទី៩.១២. សកម្មភាពព្រៃឈើ គិតតាមមុខអនុផលៈ ចំនួនកាន់កាប់ដែលរាយការណ៍ បរិមាណផល លក់ កម្រិតតំបន់ ថ្ងៃទី ០១ ខែកក្កដា ឆ្នាំ ២០១៩ ដល់ថ្ងៃទី ៣០ ខែមិថុនា ឆ្នាំ ២០២០

អនុផលព្រៃឈើ	ប្រទេសកម្ពុជា									
	ចំនួនអ្នកកាន់កាប់ដែលរាយការណ៍ពីសកម្មភាពព្រៃឈើ	បរិមាណអនុផលព្រៃឈើដែលផលិតបាន	ឯកត្តារង្វាស់បរិមាណអនុផលព្រៃឈើ	លក់អនុផលព្រៃឈើ		ភាគចំណែកក្នុងប្រាក់ចំណូលសរុបរបស់អ្នកកាន់កាប់		ភាគចំណែកធៀបនឹងឆ្នាំមុន		
				គ្មាន	មាន					
	ចំនួនកាន់កាប់			ចំនួនកាន់កាប់	ចំនួនកាន់កាប់	ច្រើន	តិចតួច	ប្រហែលគ្នា	ច្រើនជាង	តិចជាង
អុស (ជីវម៉ាសប្រើជាថាមពលសម្រាប់ដុតកំដៅចំអិនអាហារ)	1	7.000	ម៉ែត្រគូប	1	0	1	0	0	0	1
បរិភោគបាន (ទំពាំង ផ្សិត ផ្លែ ស្លឹក ។ល។)	2	5.045	គ.ក្រ	2	0	2	0	1	1	0
អនុផលផ្សេងទៀត	1	15	គ.ក្រ	0	1	0	0	0	0	0

តារាងទី៩.១៣. ចំនួនកាន់កាប់ គិតតាមការប្រើប្រាស់កម្មករពីក្រៅដោយផ្តល់ ឬមិនផ្តល់ប្រាក់ឈ្នួល ស្ថានភាពកម្មករពីក្រៅគិតតាមភេទ តាមកម្រិតតំបន់ ថ្ងៃទី ០១ ខែកក្កដា ឆ្នាំ ២០១៩ ដល់ថ្ងៃទី ៣០ ខែមិថុនា ឆ្នាំ ២០២០

កម្រិតថ្នាក់ជាតិ/តំបន់	ចំនួនកាន់កាប់ប្រើកម្មករពីក្រៅ			កម្មករពីក្រៅ							
				បុរស						ស្ត្រី	
	មាន	គ្មាន	សរុប	កម្មករពេញម៉ោង		កម្មករមិនពេញម៉ោង		សរុប		កម្មករពេញម៉ោង	
	ចំនួនកាន់កាប់ដែលរាយការណ៍			ចំនួនកាន់កាប់ដែលរាយការណ៍	ចំនួនកម្មករសរុប	ចំនួនកាន់កាប់ដែលរាយការណ៍	ចំនួនកម្មករសរុប	ចំនួនកាន់កាប់ដែលរាយការណ៍	ចំនួនកម្មករសរុប	ចំនួនកាន់កាប់ដែលរាយការណ៍	ចំនួនកម្មករសរុប
ប្រទេសកម្ពុជា	193	4	197	188	13.282	9	1,132	190	14.414	159	10.356
តំបន់វាលទំនាប	29	0	29	28	541	1	25	29	566	21	265
តំបន់បឹងទន្លេសាប	45	1	46	45	4.941	2	558	45	5.499	37	3.965
តំបន់ឆ្នេរសមុទ្រ	13	1	14	13	1.093	1	2	13	1.095	12	835
តំបន់ភ្នំ និងខ្ពង់រាប	106	2	108	102	6.707	5	547	103	7.254	89	5.291

កម្រិតថ្នាក់ជាតិ/តំបន់	កម្មករពីក្រៅ											
	ស្ត្រី				សរុប							
	កម្មករមិនពេញម៉ោង		សរុប		កម្មករពេញម៉ោង			កម្មករមិនពេញម៉ោង			សរុប	
	ចំនួនកាន់កាប់ដែលរាយការណ៍	ចំនួនកម្មករសរុប	ចំនួនកាន់កាប់ដែលរាយការណ៍	ចំនួនកម្មករសរុប	ចំនួនកាន់កាប់ដែលរាយការណ៍	ចំនួនកម្មករសរុប	អត្រាកម្រៃជាមធ្យម (USD)	ចំនួនកាន់កាប់ដែលរាយការណ៍	ចំនួនកម្មករសរុប	អត្រាកម្រៃជាមធ្យម (USD)	ចំនួនកាន់កាប់ដែលរាយការណ៍	ចំនួនកម្មករសរុប
ប្រទេសកម្ពុជា	10	1.089	161	11.445	193	23.638	270	10	2.221	191	193	25.859
តំបន់វាលទំនាប	1	50	21	315	29	806	226	1	75	131	29	881
តំបន់បឹងទន្លេសាប	2	388	37	4.353	45	8.906	253	2	946	272	45	9.852
តំបន់ឆ្នេរសមុទ្រ	1	2	12	837	13	1.928	241	1	4	100	13	1.932
តំបន់ភ្នំ និងខ្ពង់រាប	6	649	91	5.940	106	11.998	292	6	1.196	190	106	13.194

តារាងទី៩.១៤. ការកាន់កាប់ គិតតាមប្រភេទកម្មករពីក្រៅ កិច្ចការចម្បងលើដីកាន់កាប់ កម្រិតតំបន់ ថ្ងៃទី ០១ ខែកក្កដា ឆ្នាំ ២០១៩ ដល់ថ្ងៃទី ៣០ ខែមិថុនា ឆ្នាំ ២០២០

កម្រិតថ្នាក់ជាតិ/តំបន់	កិច្ចការចម្បងលើដីកាន់កាប់ សម្រាប់អ្នកដែលធ្វើការលើដីកាន់កាប់នោះ					
	វប្បកម្មដំណាំ		ចិញ្ចឹមបសុសត្វ		វារីវប្បកម្ម/នេសាទ	
	ចំនួនកាន់កាប់ ដែលរាយការណ៍	ចំនួនកម្មករ សរុប	ចំនួនកាន់កាប់ ដែលរាយការណ៍	ចំនួនកម្មករ សរុប	ចំនួនកាន់កាប់ ដែលរាយការណ៍	ចំនួនកម្មករ សរុប
ប្រទេសកម្ពុជា						
បុរស - ពេញម៉ោង	158	12,020	27	595	4	12
បុរស - មិនពេញម៉ោង	9	1,129	0	0	0	0
ស្ត្រី - ពេញម៉ោង	134	9,469	15	469	2	2
ស្ត្រី - មិនពេញម៉ោង	9	1,041	0	0	0	0
តំបន់វាលទំនាប						
បុរស - ពេញម៉ោង	18	365	7	137	4	12
បុរស - មិនពេញម៉ោង	1	25	0	0	0	0
ស្ត្រី - ពេញម៉ោង	14	234	3	23	2	2
ស្ត្រី - មិនពេញម៉ោង	1	5	0	0	0	0
តំបន់បឹងទន្លេសាប						
បុរស - ពេញម៉ោង	33	4,446	11	108	0	0
បុរស - មិនពេញម៉ោង	2	558	0	0	0	0
ស្ត្រី - ពេញម៉ោង	28	3,702	6	40	0	0
ស្ត្រី - មិនពេញម៉ោង	2	388	0	0	0	0
តំបន់ឆ្នេរសមុទ្រ						
បុរស - ពេញម៉ោង	10	641	3	310	0	0
បុរស - មិនពេញម៉ោង	1	2	0	0	0	0
ស្ត្រី - ពេញម៉ោង	8	309	3	382	0	0
ស្ត្រី - មិនពេញម៉ោង	0	0	0	0	0	0
តំបន់ភ្នំ និងខ្ពង់រាប						
បុរស - ពេញម៉ោង	97	6,568	6	40	0	0
បុរស - មិនពេញម៉ោង	5	544	0	0	0	0
ស្ត្រី - ពេញម៉ោង	84	5,224	3	24	0	0
ស្ត្រី - មិនពេញម៉ោង	6	648	0	0	0	0

តារាងទី៩.១៥. ការកាន់កាប់ គិតតាមការប្រើប្រាស់កម្មកររម្ដងម្កាល សកម្មភាពទាំងមូល ឬមួយផ្នែក ដែលធ្វើដោយកម្មកររម្ដងម្កាល កម្រិតតំបន់ ថ្ងៃទី ០១ ខែកក្កដា ឆ្នាំ២០១៩ ដល់ថ្ងៃទី ៣០ ខែមិថុនា ឆ្នាំ២០២០

កម្រិតថ្នាក់ជាតិ/តំបន់	ការកាន់កាប់កសិកម្មដែលប្រើប្រាស់កម្មកររម្ដងម្កាល			ភេទរបស់កម្មករ			សកម្មភាពអនុវត្តដោយកម្មកររម្ដងម្កាល		
	មាន	គ្មាន	សរុប	បុរស	ស្ត្រី	សរុប	ផលិតដំណាំ	ចិញ្ចឹមបសុសត្វ ឬ បសុបក្សី	វារីវប្បកម្ម ឬ នេសាទ
	ចំនួនកាន់កាប់			ចំនួនកម្មករ			ចំនួនកាន់កាប់		
ប្រទេសកម្ពុជា	109	88	197	10.335	6.990	17.325	104	4	2
តំបន់វាលទំនាប	16	13	29	387	435	822	13	2	2
តំបន់បឹងទន្លេសាប	27	19	46	1.923	1.130	3.053	26	1	0
តំបន់ឆ្នេរសមុទ្រ	9	5	14	288	242	530	8	1	0
តំបន់ភ្នំ និងខ្ពង់រាប	57	51	108	7.737	5.183	12.920	57	0	0

តារាងទី ៩.១៦. ចំនួនកាន់កាប់ គិតតាមចំនួនកម្មករដែលខ្វះក្នុងអំឡុងពេលត្រូវការបំផុត ការជួលអ្នកម៉ៅការ កម្រិតតំបន់ ថ្ងៃទី ០១ ខែកក្កដា ឆ្នាំ ២០១៩ ដល់ថ្ងៃទី ៣០ ខែមិថុនា ឆ្នាំ២០២០

កម្រិតថ្នាក់ជាតិ/តំបន់	ការកាន់កាប់ដែលធ្លាប់ជួបបញ្ហាខ្វះកម្មករក្នុងអំឡុងពេលត្រូវការបំផុត (ការកាន់កាប់សហគ្រាសកសិកម្មខ្នាតធំប៉ុណ្ណោះ)			ការកាន់កាប់ដែលបានជួលអ្នកម៉ៅការ សូម្បីតែដើម្បីសេវាកម្មតិចតួចក៏ដោយ		
	មាន	គ្មាន	សរុប	មាន	គ្មាន	សរុប
	ចំនួនកាន់កាប់					
ប្រទេសកម្ពុជា	93	104	197	87	110	197
តំបន់វាលទំនាប	11	18	29	9	20	29
តំបន់បឹងទន្លេសាប	27	19	46	25	21	46
តំបន់ឆ្នេរសមុទ្រ	4	10	14	8	6	14
តំបន់ភ្នំ និងខ្ពង់រាប	51	57	108	45	63	108

ឧបសម្ព័ន្ធទី១៖ តារាងទិន្នន័យសង្ខេប

លក្ខណៈកាន់កាប់កសិកម្ម

តារាងទី១៖ តួនាទីនៃអ្នកគបសម្ភាសន៍កាន់កាប់កសិកម្មប្រទេសកម្ពុជា ឆ្នាំ២០២០

	ចំនួនគ្រួសារកសិកម្ម (000)
ម្ចាស់កសិដ្ឋាន (ឈ្មោះអ្នកដែលចុះបញ្ជីស្របច្បាប់ និង/ឬ អ្នកទទួលខុសត្រូវសេដ្ឋកិច្ចក្នុងកសិដ្ឋាន)	1933
សហម្ចាស់កសិដ្ឋាន (ឈ្មោះរួមគ្នាចុះបញ្ជីស្របច្បាប់ និង/ឬ អ្នកទទួលខុសត្រូវសេដ្ឋកិច្ចរួមគ្នាក្នុងកសិដ្ឋាន)	-
អ្នកគ្រប់គ្រង (អ្នកមើលការខុសត្រូវប្រចាំថ្ងៃក្នុងប្រតិបត្តិការកសិដ្ឋាន)	-
បុគ្គលិកធ្វើការក្នុងកសិដ្ឋាន	-
សមាជិកគ្រួសារធ្វើការក្នុងកសិដ្ឋាន	86
សមាជិកគ្រួសារមិនធ្វើការក្នុងកសិដ្ឋាន	-
ផ្សេងៗ	20
សរុប	2038

តារាងទី២៖ តួនាទីនៃអ្នកគបសម្ភាសន៍កាន់កាប់កសិកម្មប្រទេសកម្ពុជា ឆ្នាំ២០២០

តួនាទីអ្នកគបសម្ភាសន៍	ម្ចាស់កសិដ្ឋាន (ឈ្មោះអ្នកដែលចុះបញ្ជីស្របច្បាប់ និង/ឬ អ្នកទទួលខុសត្រូវសេដ្ឋកិច្ចក្នុងកសិដ្ឋាន)	សមាជិកគ្រួសារធ្វើការក្នុងកសិដ្ឋាន	ផ្សេងៗ	ចំនួនកសិដ្ឋានសរុប
កម្រិតថ្នាក់ជាតិ/តំបន់	**ចំនួនកសិដ្ឋាន (000)**			
ប្រទេសកម្ពុជា	1933	86	20	2038
តំបន់វាលទំនាប	818	-	-	871
តំបន់បឹងទន្លេសាប	685	-	-	723
តំបន់ឆ្នេរសមុទ្រ	134	-	-	141
តំបន់ភ្នំ និងខ្ពង់រាប	295	-	-	304
ការរួមបញ្ចូលនៃតំបន់		86	20	

តារាងទី៣៖ សិទ្ធិកាន់កាប់ដីកសិកម្មជាលក្ខណៈគ្រួសារដែលត្រូវបានប្រើប្រាស់ កម្រិតតំបន់ ឆ្នាំ២០២០

សិទ្ធិកាន់កាប់ដីកសិកម្ម	កម្មសិទ្ធិ/ ម្ចាស់កម្មសិទ្ធិ	ជួលពីគ្រួសារដទៃ	ជួលដោយឥតគិតថ្លៃ	សិទ្ធិកាន់កាប់ដីធ្លីដទៃទៀត	ចំនួនគ្រួសារកសិកម្មសរុប
កម្រិតថ្នាក់ជាតិ/តំបន់	គិតជាពាន់				
ប្រទេសកម្ពុជា	1991	98	31	7	2038
តំបន់វាលទំនាប	850	39	14	3	871
តំបន់បឹងទន្លេសាប	703	51	13	3	723
តំបន់ឆ្នេរសមុទ្រ	139	4	1	1	141
តំបន់ភ្នំ និងខ្ពង់រាប	300	4	3	1	304
ការរួមបញ្ចូលនៃតំបន់					

ការកាន់កាប់អាចរាយការណ៍អំពីជម្រើសឆ្លើយតបច្រើនជាងមួយ ដូច្នេះសរុបនៃការកាន់កាប់អាចលើសពីចំនួនសរុបនៃកសិដ្ឋានបានរាយការណ៍

តារាងទី៤៖ គ្រួសារកសិកម្មចែកតាមស្ថានភាពច្បាប់ កម្រិតតំបន់ ឆ្នាំ២០២០

ស្ថានភាពជាម្ចាស់កម្មសិទ្ធិ នៃកសិដ្ឋាន	ឯកកម្មសិទ្ធិមិនបានចុះបញ្ជី	ឯកកម្មសិទ្ធិបានចុះបញ្ជី	ភាពជាដៃគូទូទៅ	សិទ្ធិកាន់កាប់ដទៃទៀត	ចំនួនគ្រួសារកសិកម្មសរុប
កម្រិតថ្នាក់ជាតិ/តំបន់	គិតជាពាន់				
ប្រទេសកម្ពុជា	1679	351	8	1	2038
តំបន់វាលទំនាប	748	117	6	1	871
តំបន់បឹងទន្លេសាប	531	190	-	-	723
តំបន់ឆ្នេរសមុទ្រ	132	8	-	-	141
តំបន់ភ្នំ និងខ្ពង់រាប	268	35	-	-	304
ការរួមបញ្ចូលនៃតំបន់			**2**		

តារាងទី៥៖ ចំនួនគ្រួសារជាក្រុមម្ចាស់កសិកម្ម ចំនួនគ្រួសារបានធ្វើកសិកម្ម កម្រិតតំបន់ ឆ្នាំ២០២០

	ចំនួនគ្រួសារជាក្រុមម្ចាស់កសិដ្ឋាន				ចំនួនគ្រួសារបានធ្វើកសិកម្ម			
	1	2-3	3+	សរុប	1	2-3	3+	សរុប
កម្រិតថ្នាក់ជាតិ/តំបន់	ចំនួនគ្រួសារ (000)							
ប្រទេសកម្ពុជា	2014	-	-	2038	2038	-	-	2038
តំបន់វាលទំនាប	862	-	-	871	871	-	-	871
តំបន់បឹងទន្លេសាប	711	-	-	723	722	-	-	723
តំបន់ឆ្នេរសមុទ្រ	140	-	-	141	141	-	-	141
តំបន់ភ្នំ និងខ្ពង់រាប	301	-	-	304	304	-	-	304
ការរួមបញ្ចូលនៃតំបន់								

តារាងទី៦៖ គ្រួសារកសិកម្មចែកទៅតាមគោលបំណងជាចម្បងផលិតកម្មកសិកម្មគិតជាមធ្យម កម្រិតតំបន់ ឆ្នាំ២០២០

	គោលបំណងចម្បងនៃផលិតកម្មកសិកម្ម		
	សម្រាប់ប្រើប្រាស់ក្នុងគ្រួសារ	សម្រាប់លក់	សរុប
កម្រិតថ្នាក់ជាតិ/តំបន់	គិតជាពាន់		
ប្រទេសកម្ពុជា	1244	794	2038
តំបន់វាលទំនាប	541	330	871
តំបន់បឹងទន្លេសាប	390	333	723
តំបន់ឆ្នេរសមុទ្រ	120	21	141
តំបន់ភ្នំ និងខ្ពង់រាប	194	110	304
ការរួមបញ្ចូលនៃតំបន់			

តារាងទី៧៖ គ្រួសារកសិកម្ម (1) ក្នុងផ្ទៃកគ្រួសារ តាមភេទ ដោយចំនួនគ្រួសារ និង អត្រាភេទស្ត្រីជាម្ចាស់កសិដ្ឋានធៀបនិងបុរស កម្រិតតំបន់ ឆ្នាំ២០២០

	កាន់កាប់១គ្រួសារ			កាន់កាប់ច្រើនជាង១គ្រួសារ			ការកាន់កាប់សរុបក្នុងផ្ទៃកគ្រួសារ			អត្រាភេទស្ត្រីជាម្ចាស់កសិដ្ឋានធៀបនិងបុរស
	ភេទ			ភេទ			ភេទ			
	ប្រុស	ស្រី	សរុប	ប្រុស	ស្រី	សរុប	ប្រុស	ស្រី	សរុប	
កម្រិតថ្នាក់ជាតិ/តំបន់	**គិតជាពាន់**									
ប្រទេសកម្ពុជា	1447	567	2014	-	-	-	1464	575	2038	0.3925
តំបន់វាលទំនាប	580	283	862	-	-	-	586	286	871	0.4880
តំបន់បឹងទន្លេសាប	537	174	711	-	-	-	545	178	723	0.3262
តំបន់ឆ្នេរសមុទ្រ	100	40	140	-	-	-	100	41	141	0.4074
តំបន់ភ្នំ និងខ្ពង់រាប	231	70	301	-	-	-	233	70	304	0.3013
ការរួមបញ្ចូលនៃតំបន់										

តារាងទី៨៖ គ្រួសារបានចូលរួមកាន់កាប់កសិកម្ម កម្រិតតំបន់ ឆ្នាំ២០២០

កម្រិតថ្នាក់ជាតិ/តំបន់	**ចំនួនគ្រួសារបានចូលរួម (000)**		
	កាន់កាប់១គ្រួសារ	កាន់កាប់ច្រើនជាង១គ្រួសារ	សរុប
ប្រទេសកម្ពុជា	2014	24	2038
តំបន់វាលទំនាប	862	9	871
តំបន់បឹងទន្លេសាប	711	12	723
តំបន់ឆ្នេរសមុទ្រ	-	-	141
តំបន់ភ្នំ និងខ្ពង់រាប	-	-	304
ការរួមបញ្ចូលនៃតំបន់	**441**	**3**	

តារាងទី៩៖ ម្ចាស់កសិកម្ម[1]ក្នុងផ្នែកគ្រួសារ ភេទនិង អត្រាភេទស្ត្រីជាម្ចាស់កសិដ្ឋានធៀបនិងបុរស កម្រិតតំបន់ ឆ្នាំ២០២០

កម្រិតថ្នាក់ជាតិ/តំបន់	ផ្នែកគ្រួសារជាម្ចាស់សរុប តាមភេទ (000)			អត្រាភេទស្ត្រីជាម្ចាស់កសិដ្ឋានធៀបនិងបុរស
	បុរស	ស្ត្រី	សរុប	
ប្រទេសកម្ពុជា	1464	574	2038	0.3923
តំបន់វាលទំនាប	586	286	871	0.4879
តំបន់បឹងទន្លេសាប	545	178	723	0.3258
តំបន់ឆ្នេរសមុទ្រ	100	41	141	0.4074
តំបន់ភ្នំ និងខ្ពង់រាប	233	70	304	0.3013
ការរួមបញ្ចូលនៃតំបន់				

(១) នេះរួមបញ្ចូលទាំងផ្នែកគ្រួសារ នោះជាទីដែលអ្នកកាន់កាប់គឺជាជនស៊ីវិល/រូបវន្តបុគ្គល ឬក្រុមនៃជនស៊ីវិល/ក្រុមរូបវន្តបុគ្គល។
ផ្នែកមិនមែនគ្រួសារ (អ្នកកាន់កាប់គឺបុគ្គលស្របច្បាប់) មិនត្រូវបានរាប់បញ្ចូលក្នុងតារាងនេះទេ។

តារាងទី១០៖ ម្ចាស់កសិកម្ម [1]ក្នុងផ្នែកគ្រួសារ តាមក្រុមអាយុនិង អាយុមធ្យម កម្រិតតំបន់ ឆ្នាំ២០២០

	ផ្នែកគ្រួសារជាម្ចាស់សរុប តាមអាយុ								អាយុមធ្យម
ក្រុមអាយុ	តិចជាង 15 ឆ្នាំ	15 ដល់ 24 ឆ្នាំ	25 ដល់ 34 ឆ្នាំ	35 ដល់ 44 ឆ្នាំ	45 ដល់ 54 ឆ្នាំ	55 ដល់ 64 ឆ្នាំ	64 ឆ្នាំ ឡើង	ចំនួនគ្រួសារសរុប	
កម្រិតថ្នាក់ជាតិ/តំបន់	គិតជាពាន់								
ប្រទេសកម្ពុជា	-	-	260	504	519	458	283	2038	50
តំបន់វាលទំនាប	-	-	77	206	235	203	147	871	51
តំបន់បឹងទន្លេសាប	-	-	107	182	167	164	95	723	49
តំបន់ឆ្នេរសមុទ្រ	-	-	17	32	39	35	17	141	50
តំបន់ភ្នំ និងខ្ពង់រាប	-	-	59	84	78	56	24	304	46
ការរួមបញ្ចូលនៃតំបន់									

(១) នេះរួមបញ្ចូលទាំងផ្នែកគ្រួសារ នោះជាទីដែលអ្នកកាន់កាប់គឺជាជនស៊ីវិល/រូបវន្តបុគ្គល ឬក្រុមនៃជនស៊ីវិល/ក្រុមរូបវន្តបុគ្គល។
ផ្នែកមិនមែនគ្រួសារ (អ្នកកាន់កាប់គឺបុគ្គលស្របច្បាប់) មិនត្រូវបានរាប់បញ្ចូលក្នុងតារាងនេះទេ។

តារាងទី១១៖ ម្ចាស់កសិកម្ម [1]អ្នកតំណាងនៅក្នុងគ្រួសារដែលបានឆ្លើយជំនួស កម្រិតតំបន់ ឆ្នាំ២០១៩

	ផ្នែកគ្រួសារជាម្ចាស់សរុប តាមអាយុ				អត្រាជាម្ចាស់កសិដ្ឋានដែលមានអាយុតិចជាង35ឆ្នាំ ធៀបនិងជាម្ចាស់ដែលមានអាយុ 65 ឡើង (2)
ក្រុមអាយុ	តិចជាង 35 ឆ្នាំ	35 ដល់ 64 ឆ្នាំ	65 ឆ្នាំឡើង	ចំនួនគ្រួសារសរុប	
កម្រិតថ្នាក់ជាតិ/តំបន់	គិតជាពាន់				
ប្រទេសកម្ពុជា	274	1481	283	2038	0.9668
តំបន់វាលទំនាប	81	644	147	871	0.5545
តំបន់បឹងទន្លេសាប	114	513	95	723	1.1959
តំបន់ឆ្នេរសមុទ្រ	18	106	17	141	1.0343
តំបន់ភ្នំ និងខ្ពង់រាប	61	219	24	304	2.5112
ការរួមបញ្ចូលនៃតំបន់					

(1) នេះរួមបញ្ចូលទាំងផ្នែកគ្រួសារ នោះជាទីដែលអ្នកកាន់កាប់គឺជាជនស៊ីវិល/រូបវន្តបុគ្គល ឬក្រុមនៃជនស៊ីវិល/ក្រុមរូបវន្តបុគ្គល។ ផ្នែកមិនមែនគ្រួសារ (អ្នកកាន់កាប់គឺបុគ្គលស្របច្បាប់) មិនត្រូវបានរាប់បញ្ចូលក្នុងតារាងនេះទេ។

(2) សូចនាករនេះផ្ដល់នូវសមាមាត្រអ្នកកាន់កាប់វ័យក្មេងទាក់ទងទៅនឹងអ្នកកាន់កាប់វ័យចាស់ ដែលបានគណនាសូចនាកនៃលេខ 1 បង្ហាញថា ចំនួនអ្នកកាន់កាប់វ័យក្មេង និងចាស់ជាងគឺតុល្យភាព។ លទ្ធផលដែលធំជាង 1 បង្ហាញពីវត្តមានរបស់អ្នកកាន់កាប់វ័យក្មេងកាន់តែច្រើនជាងទាក់ទងនឹងមនុស្សចាស់។ ហើយលទ្ធផលទាបជាងមួយ វត្តមានរបស់អ្នកកាន់កាប់វ័យចាស់ច្រើនជាងក្មេង។

តារាងទី១២៖ ស្ថានភាពអាពាហ៍ពិពាហ៍ ចែកតាមភេទ ម្ចាស់កសិកម្ម[1]ក្នុងផ្នែកគ្រួសារ កម្រិតតំបន់ ឆ្នាំ២០២០

ស្ថានភាពអាពាហ៍ពិពាហ៍ ចែកតាមភេទ ចំនួនម្ចាស់ក្នុងផ្នែកគ្រួសារ								
	ភេទ	រៀបការរួច	រស់នៅជាមួយគ្នាមិនបានរៀបការ	រស់នៅបែកគ្នា	លែងលះគ្នា	មេម៉ាយពោះម៉ាយ	មិនទាន់រៀបការ	ចំនួនគ្រួសារកសិកម្មសរុប
កម្រិតថ្នាក់ជាតិ/តំបន់	គិតជាពាន់							
ប្រទេសកម្ពុជា	ប្រុស	1411	-	-	3	37	9	1464
	ស្រី	317	-	-	15	219	21	574
	សរុប	1729	4	3	17	255	31	2038
តំបន់វាលទំនាប	ប្រុស	564	-	-	-	17	4	586
	ស្រី	165	-	-	-	101	11	286
	សរុប	728	-	-	9	118	14	871
តំបន់បឹងទន្លេសាប	ប្រុស	528	-	-	-	12	-	545
	ស្រី	94	-	-	-	72	-	178
	សរុប	622	-	-	5	84	11	723
តំបន់ឆ្នេរសមុទ្រ	ប្រុស	95	-	-	-	4	-	100
	ស្រី	24	-	-	-	14	-	41
	សរុប	119	-	-	-	18	-	141
តំបន់ភ្នំ និងខ្ពង់រាប	ប្រុស	225	-	-	-	4	-	233
	ស្រី	34	-	-	-	31	-	70
	សរុប	259	-	-	-	35	-	304
ការរួមបញ្ចូលនៃតំបន់	ប្រុស						5	
	ស្រី						11	
	សរុប		4	3	3		5	

(1) នេះរួមបញ្ចូលទាំងផ្នែកគ្រួសារ នោះជាទីដែលអ្នកកាន់កាប់គឺជាជនស៊ីវិល/រូបវន្តបុគ្គល ឬក្រុមនៃជនស៊ីវិល/ក្រុមរូបវន្តបុគ្គល។
ផ្នែកមិនមែនគ្រួសារ (អ្នកកាន់កាប់គឺបុគ្គលស្របច្បាប់) មិនត្រូវបានរាប់បញ្ចូលក្នុងតារាងនេះទេ។

តារាងទី១៣៖ សញ្ជាតិចែកតាមម្ចាស់កសិកម្ម [1]ក្នុងផ្នែកគ្រួសារ កម្រិតតំបន់ ឆ្នាំ២០២០

	សញ្ជាតិ				ចំនួនគ្រួសារកសិកម្មសរុប
	ខ្មែរ	វៀតណាម	ឡាវ	ជនជាតិដទៃទៀត	
កម្រិតថ្នាក់ជាតិ/តំបន់	គិតជាពាន់				
ប្រទេសកម្ពុជា	2030	4	3	1	2038
តំបន់វាលទំនាប	870	-	-	1	871
តំបន់បឹងទន្លេសាប	718	4	-	-	723
តំបន់ឆ្នេរសមុទ្រ	141	-	-	-	141
តំបន់ភ្នំ និងខ្ពង់រាប	301	-	-	-	304
ការរួមបញ្ចូលនៃតំបន់			3	1	

(1) នេះរួមបញ្ចូលទាំងផ្នែកគ្រួសារ នោះជាទីដែលអ្នកកាន់កាប់គឺជាជនស៊ីវិល/រូបវន្តបុគ្គល ឬក្រុមនៃជនស៊ីវិល/ក្រុមរូបវន្តបុគ្គល។
ផ្នែកមិនមែនគ្រួសារ (អ្នកកាន់កាប់គឺបុគ្គលស្របច្បាប់) មិនត្រូវបានរាប់បញ្ចូលក្នុងតារាងនេះទេ។

តារាងទី១៤៖ ម្ចាស់កសិដ្ឋាន[1]ក្នុងផ្នែកគ្រួសារ បានចូលសិក្សាកម្រិតខ្ពស់បំផុត កម្រិតតំបន់ ឆ្នាំ២០២០

កម្រិតសិក្សាខ្ពស់បំផុតបានបញ្ចប់	មិនបានបញ្ចប់ថ្នាក់ណាមួយ	កម្រិត												មធ្យមបច្ចេកទេស	បរិញ្ញាបត្រ	ផ្សេងៗ	ចំនួនគ្រួសារកសិកម្មសរុប
		1	**2**	**3**	**4**	**5**	**6**	**7**	**8**	**9**	**10**	**11**	**12**				
កម្រិតថ្នាក់ជាតិ/តំបន់	គិតជាពាន់																
ប្រទេសកម្ពុជា	397	88	169	245	195	182	139	181	101	131	54	26	83	6	22	19	2038
តំបន់វាលទំនាប	155	35	70	99	80	81	61	89	45	61	25	10	37	4	11	8	871
តំបន់បឹងទន្លេសាប	162	34	62	94	64	61	51	52	34	37	19	10	25	-	-	8	723
តំបន់ឆ្នេរសមុទ្រ	19	5	11	16	14	15	10	14	7	10	4	3	7	-	-	-	141
តំបន់ភ្នំ និងខ្ពង់រាប	61	14	25	36	36	26	18	27	14	22	5	3	14	-	2	-	304
ការរួមបញ្ចូលនៃតំបន់														**2**	**9**	**4**	

(1) នេះរួមបញ្ចូលទាំងផ្នែកគ្រួសារ នោះជាទីដែលអ្នកកាន់កាប់គឺជាជនស៊ីវិល/រូបវន្តបុគ្គល ឬក្រុមនៃជនស៊ីវិល/ក្រុមរូបវន្តបុគ្គល។
ផ្នែកមិនមែនគ្រួសារ (អ្នកកាន់កាប់គឺបុគ្គលស្របច្បាប់) មិនត្រូវបានរាប់បញ្ចូលក្នុងតារាងនេះទេ។

ផ្ទៃក្រឡាដីកសិកម្ម និងផលិតកម្មដំណាំ

តារាងទី១៖ ផ្ទៃដីកសិកម្មសរុប ចែកតាមទំហំកាន់កាប់បានរាយការណ៍ កម្រិតតំបន់ ឆ្នាំ២០២០

	ការកាន់កាប់ ផ្ទៃក្រឡាកសិកម្ម			ចែកតាមទំហំកាន់កាប់ផ្ទៃក្រឡាកសិកម្ម											
	មាន	គ្មាន	សរុប	តិចជាង 1 ហិកតា	1 ទៅ 1.99 ហិកតា	2 ទៅ 4.99 ហិកតា	5 ទៅ 9.99 ហិកតា	10 ទៅ 19.99 ហិកតា	20 ទៅ 49.99 ហិកតា	50 ទៅ 99.99 ហិកតា	100 ទៅ 199.99 ហិកតា	200 ទៅ 499.99 ហិកតា	500 ទៅ 999.99 ហិកតា	1000 ឡើង	ចំនួនគ្រួសារសរុប
កម្រិតថ្នាក់ជាតិ/តំបន់	**គិតជាពាន់ (000)**														
ប្រទេសកម្ពុជា	2021	18	2038	1032	415	402	134	40	13	2	-	-	-	-	2038
តំបន់វាលទំនាប	867	4	871	528	188	120	25	7	3	-	-	-	-	-	871
តំបន់បឹងទន្លេសាប	712	11	723	271	140	199	80	24	7	1	-	-	-	-	723
តំបន់ឆ្នេរសមុទ្រ	-	-	141	97	28	13	2	-	-	-	-	-	-	-	141
តំបន់ភ្នំ និងខ្ពង់រាប	-	-	304	136	59	69	27	-	-	-	-	-	-	-	304
ការរួមបញ្ចូលនៃតំបន់	**442**	**3**						**10**	**3**	**1**					

តារាងទី២៖ ផ្ទៃក្រឡាដី (ហិកតា) ដោយបែងចែក ផ្ទៃក្រឡា ផ្ទៃក្រឡាជាមធ្យម ដែលគ្រួសារបានរាយការណ៍ កម្រិតតំបន់ ថ្ងៃទី ០១ ខែកក្កដា ឆ្នាំ២០១៩ ដល់ ថ្ងៃទី៣០ ខែ មិថុនា ឆ្នាំ២០២០

		ក្បាលដី (ប្រើប្រាស់ដីចម្បង)								ដីជុំវិញលំនៅដ្ឋាន				
		ផ្ទៃក្រឡា ក្បាលដី សរុប	ដីដំណាំ	ដីវាលស្មៅសម្រាប់ ចិញ្ចឹមសត្វ ឬ បសុបក្សី	ដីទំនេរ	ដី វារីវប្បកម្ម	ព្រៃឈើ និង ដីផ្សេងទៀត	ដីមិនបាន ប្រើប្រាស់	ដីផ្សេងទៀត	ដីជុំវិញលំនៅដ្ឋាន ផ្ទៃក្រឡាសរុប	ដីជុំវិញលំនៅដ្ឋាន ផ្ទៃក្រឡា ដាំដំណាំ	ដីជុំវិញលំនៅដ្ឋាន ផ្ទៃក្រឡា ចិញ្ចឹមសត្វ ឬ បសុបក្សី	ដីជុំវិញលំនៅដ្ឋាន ផ្ទៃក្រឡា វារីវប្បកម្ម	ដីជុំវិញលំនៅដ្ឋាន ផ្ទៃក្រឡា សម្រាប់ផ្ទះ
ប្រទេសកម្ពុជា	ផ្ទៃក្រឡាសរុប	4,083,434	3,961,388	13,846	13,014	3,077	1,736	87,341	3,032	341,477	87,516	14,228	1,529	17,363
	% ផ្ទៃក្រឡាសរុប	100.00%	97.01%	0.34%	0.32%	0.08%	0.04%	2.14%	0.07%	100.00%	25.63%	4.17%	0.45%	5.08%
	# គ្រួសារបាន រាយការណ៍ (000)	1761	1715	26	20	9	3	77	3	2038	1567	1608	104	2038
	ផ្ទៃក្រឡាជាមធ្យម (ហិកតា)	1.09	1.11	0.51	0.55	0.34	0.59	0.93	0.85	0.17	0.06	0.01	0.01	0.01
តំបន់វាលទំនាប	ផ្ទៃក្រឡាសរុប	1,149,622	1,123,636	2,848	3,741	1,828	276	15,478	1,815	130,345	28,692	3,759	948	7,722
	% ផ្ទៃក្រឡាសរុប	100.00%	97.74%	0.25%	0.33%	0.16%	0.02%	1.35%	0.16%	100.00%	22.01%	2.88%	0.73%	5.92%
	# គ្រួសារបាន រាយការណ៍ (000)	752	734	8	9	6	1	26	1	871	646	676	71	871
	ផ្ទៃក្រឡាជាមធ្យម (ហិកតា)	0.72	0.73	0.33	0.36	0.32	0.22	0.5	2.41	0.15	0.04	0.01	0.01	0.01
តំបន់បឹងទន្លេសាប	ផ្ទៃក្រឡាសរុប	2,002,311	1,958,971	6,050	6,531	-	-	28,536	1,201	134,547	34,875	7,541	386	5,846
	% ផ្ទៃក្រឡាសរុប	100.00%	97.84%	0.30%	0.33%	-	-	1.43%	0.06%	100.00%	25.92%	5.60%	0.29%	4.34%
	# គ្រួសារបាន រាយការណ៍ (000)	619	603	10	9	-	-	24	3	723	579	572	23	723
	ផ្ទៃក្រឡាជាមធ្យម (ហិកតា)	1.53	1.56	0.59	0.67	-	-	0.91	0.43	0.19	0.06	0.01	0.02	0.01
តំបន់ឆ្នេរសមុទ្រ	ផ្ទៃក្រឡាសរុប	141,638	125,942	-	639	109	-	14,486	-	24,462	9,900	473	111	1,156
	% ផ្ទៃក្រឡាសរុប	100.00%	88.92%	-	0.45%	0.08%	-	10.23%	-	100.00%	40.47%	1.93%	0.45%	4.73%
	# គ្រួសារបាន រាយការណ៍ (000)	115	112	-	1	1	-	9	-	141	121	125	4	141
	ផ្ទៃក្រឡាជាមធ្យម (ហិកតា)	0.49	0.46	-	0.47	0.14	-	1.2	-	0.17	0.08	0	0.03	0.01
តំបន់ភ្នំ និងខ្ពង់រាប	ផ្ទៃក្រឡាសរុប	789,862	752,839	-	2,103	-	1,196	28,841	-	52,123	14,049	2,455	84	2,639
	% ផ្ទៃក្រឡាសរុប	100.00%	95.31%	-	0.27%	-	0.15%	3.65%	-	100.00%	26.95%	4.71%	0.16%	5.06%
	# គ្រួសារបាន រាយការណ៍ (000)	274	266	-	2	-	1	18	-	304	221	235	6	304
	ផ្ទៃក្រឡាជាមធ្យម (ហិកតា)	1.46	1.47	-	1.01	-	1.3	1.46	-	0.17	0.06	0.01	0.01	0.01
ការរួមបញ្ចូលនៃតំបន់	ផ្ទៃក្រឡាសរុប			4,947		1,140	265		16					
	% ផ្ទៃក្រឡាសរុប													
	# គ្រួសារបាន រាយការណ៍ (000)			8		3	1							
	ផ្ទៃក្រឡាជាមធ្យម (ហិកតា)													

តារាងទី៣៖ គ្រួសារមាន ក្បាលដី ដីជុំវិញលំនៅដ្ឋាន ឬទាំងពីរ កម្រិតតំបន់ ចាប់ពីថ្ងៃទី ០១ ខែកក្កដា ឆ្នាំ ២០១៩ ដល់ ថ្ងៃទី៣០ ខែមិថុនា ឆ្នាំ២០២០

	ចំនួនគ្រួសារសរុប	ចំនួនគ្រួសារសរុបរាយការណ៍ថាមាន ដំណាំ		
		គ្រួសារមានតែក្បាលដី	គ្រួសារមានតែ ដីជុំវិញលំនៅដ្ឋាន	គ្រួសារមានទាំងក្បាលដី និង ដីជុំវិញលំនៅដ្ឋាន
កម្រិតថ្នាក់ជាតិ/តំបន់	**គិតជាពាន់**			
ប្រទេសកម្ពុជា	2038	-	278	1761
តំបន់វាលទំនាប	871	-	119	752
តំបន់បឹងទន្លេសាប	723	-	103	619
តំបន់ឆ្នេរសមុទ្រ	141	-	26	115
តំបន់ភ្នំ និងខ្ពង់រាប	304	-	29	274
ការរួមបញ្ចូលនៃតំបន់				

តារាងទី៤៖ គ្រួសារមាន ក្បាលដី (ដំណាំ និង/ឬ ចិញ្ចឹមសត្វ និង/ឬ វារីវប្បកម្ម) សរុបក្បាលដីជាមធ្យម កម្រិតតំបន់ ចាប់ពីថ្ងៃទី ០១ ខែ កក្កដា ឆ្នាំ២០១៩ ដល់ ថ្ងៃទី៣០ ខែ មិថុនា ឆ្នាំ២០២០

កម្រិតថ្នាក់ជាតិ/តំបន់	គ្រួសាររាយការណ៍ ថាមានក្បាលដី (ពាន់)	ចំនួនក្បាលដីសរុប (ពាន់)	ចំនួនក្បាលដីមធ្យម ក្នុង១គ្រួសារ
ប្រទេសកម្ពុជា	1761	3730	1.83
តំបន់វាលទំនាប	752	1586	1.82
តំបន់បឹងទន្លេសាប	619	1311	1.81
តំបន់ឆ្នេរសមុទ្រ	115	291	2.07
តំបន់ភ្នំ និងខ្ពង់រាប	274	541	1.78
ការរួមបញ្ចូលនៃតំបន់			

តារាងទី៥៖ ការប្រមូលផ្តុំនៃការកាន់កាប់ដោយផ្អែកលើប្រើប្រាស់ផ្ទៃក្រឡាដីកសិកម្ម (AAU) កម្រិតតំបន់ ឆ្នាំ២០២០

	ចំនួនកសិដ្ឋានសរុប	ទំហំកសិដ្ឋានខ្នាតផ្អែកតាម ការប្រើប្រាស់ផ្ទៃក្រឡាដីកសិកម្ម (AAU)			អត្រាកសិដ្ឋានខ្នាតតូច ដល់ កសិដ្ឋានខ្នាតធំ
		កសិដ្ឋានខ្នាតតូច	កសិដ្ឋានខ្នាតមធ្យម	កសិដ្ឋានខ្នាតធំ	
កម្រិតថ្នាក់ជាតិ/តំបន់	គិតជាពាន់				
ប្រទេសកម្ពុជា	2038	1032	992	15	68.00
តំបន់វាលទំនាប	871	528	340	4	143.89
តំបន់បឹងទន្លេសាប	723	271	443	8	32.17
តំបន់ឆ្នេរសមុទ្រ	141	97	-	-	-
តំបន់ភ្នំ និងខ្ពង់រាប	304	136	-	-	-
ការរួមបញ្ចូលនៃតំបន់			208	3	

1) សូចនាករនេះផ្តល់នូវអត្រាកសិដ្ឋានខ្នាតតូចទាក់ទងទៅនឹងកសិដ្ឋានខ្នាតធំ ដែលសូចនាករគណនាចំនួន 1 បង្ហាញថាចំនួនកសិដ្ឋានខ្នាតតូច និងកសិដ្ឋានខ្នាតធំមានសមាមាត្រ។ លទ្ធផលធំជាង 1 បង្ហាញពីប្រេវ៉ាឡង់នៃកសិដ្ឋានខ្នាតតូចទាក់ទងនឹងកសិដ្ឋានខ្នាតធំ។ លទ្ធផលទាបជាងមួយបង្ហាញពីប្រេវ៉ាឡង់នៃកសិដ្ឋានខ្នាតធំជាជាងកសិដ្ឋានខ្នាតតូច។ គួរកត់សម្គាល់ថាកសិដ្ឋានទំហំមធ្យមមិនត្រូវបានរាប់បញ្ចូលក្នុងការគណនាសូចនាករនេះទេ។

តារាងទី៦៖ ដំណាំ គ្រួសារបានរាយការណ៍ កម្រិតតំបន់ ថ្ងៃទី០១ ខែ កក្កដា ឆ្នាំ២០១៩ ដល់ ថ្ងៃទី៣០ ខែ មិថុនា ឆ្នាំ២០២០

	ចំនួនកសិដ្ឋាន	ចំនួនកសិដ្ឋានរាយការណ៍ដាំដំណាំ	ចំនួនគ្រួសាររាយការណ៍ ប្រភេទដំណាំ (000)									
			គ្រាប់ធញ្ញជាតិប្រមូលបាន									
			ស្រូវធម្មតា	ស្រូវក្រអូប	ស្រូវដំណើប	ស្មៀតពោត	ពោត	គ្រាប់ស្ពៃយ	គ្រាប់ធញ្ញជាតិប្រមូលបានផ្សេងៗ	ដំឡូង	ដំឡូងជ្វា	ដំឡូងមី
កម្រិតថ្នាក់ជាតិ/តំបន់												
ប្រទេសកម្ពុជា	2038	1920	1247	316	26	-	51	-	-	-	7	205
តំបន់វាលទំនាប	871	821	575	76	9	-	15	-	-	-	4	27
តំបន់បឹងទន្លេសាប	723	681	389	174	3	-	32	-	-	-	-	130
តំបន់ឆ្នេរសមុទ្រ	141	130	98	15	11	-	-	-	-	-	-	8
តំបន់ភ្នំ និងខ្ពង់រាប	304	289	184	51	3	-	-	-	-	-	-	40
ការរួមបញ្ចូលនៃតំបន់							4				3	

	ចំនួនគ្រួសាររាយការណ៍ ប្រភេទដំណាំ (000)												
	ដំណាំយកមើម							ដំណាំសណ្តែកយកគ្រាប់					
	ត្រាវ	សាគូ	ដំឡូងឈាមមាន់	ដំឡូងដៃខ្លា	ដំឡូងបាស	ដំឡូង	ដំណាំយកមើមផ្សេងៗ	សណ្តែកគុយ	សណ្តែកបាយ	សណ្តែកក្រហម	សណ្តែកអង្រែ	ពពាយសណ្តែក	ដំណាំសណ្តែកគ្រាប់ផ្សេងទៀត
កម្រិតថ្នាក់ជាតិ/តំបន់													
ប្រទេសកម្ពុជា	7	4	3	-	-	-	2	-	11	-	-	-	-
តំបន់វាលទំនាប	3	-	-	-	-	-	-	-	5	-	-	-	-
តំបន់បឹងទន្លេសាប	3	2	-	-	-	-	-	-	4	-	-	-	-
តំបន់ឆ្នេរសមុទ្រ	-	-	-	-	-	-	-	-	-	-	-	-	-
តំបន់ភ្នំ និងខ្ពង់រាប	-	-	-	-	-	-	-	-	-	-	-	-	-
ការរួមបញ្ចូលនៃតំបន់	1	2	3				2		2				

	ចំនួនគ្រួសាររាយការណ៍ ប្រភេទដំណាំ (000)										
	ដំណាំយកប្រេង							ដំណាំគ្រឿងទេស ក្រអូប និងឱសថ			
	សណ្តែកដី	សណ្តែកសៀង	ល្ង	ល្ហុងខ្វង	គ្រាប់ឈូករតន៍	កប្បាស	ដំណាំយកប្រេងផ្សេងៗ	ម្ទេស	ជីអង្កាមជីនាងវង	ស្លឹកគ្រៃ	ដើមជន្លង់
កម្រិតថ្នាក់ជាតិ/តំបន់											
ប្រទេសកម្ពុជា	4	8	7	-	-	-	-	-	64	-	-
តំបន់វាលទំនាប	-	-	-	-	-	-	-	-	12	-	-
តំបន់បឹងទន្លេសាប	-	-	-	-	-	-	-	-	44	-	-
តំបន់ឆ្នេរសមុទ្រ	2	-	-	-	-	-	-	-	-	-	-
តំបន់ភ្នំ និងខ្ពង់រាប	-	6	-	-	-	-	-	-	-	-	-
ការរួមបញ្ចូលនៃតំបន់	1										

	ចំនួនគ្រួសាររាយការណ៍ ប្រភេទដំណាំ (000)									
	ដំណាំគ្រឿងទេស ក្រអូប និងឱសថ						ដំណាំឧស្សាហកម្ម			
	ស្លឹកម្លូ	ដើមស្លឹកគ្រៃ	រមៀត	ស្លឹកគុយឆាយ	ជីវ៉ាន់ស៊ុយ	គ្រឿងទេសផ្សេងទៀត	អំពៅ	ថ្នាំជក់ខ្លាំង	ថ្នាំកាតាប	ដំណាំឧស្សាហកម្មផ្សេងទៀត
កម្រិតថ្នាក់ជាតិ/តំបន់										
ប្រទេសកម្ពុជា	13	266	16	2	19	-	59	3	1	-
តំបន់វាលទំនាប	6	91	-	-	-	-	20	-	1	-
តំបន់បឹងទន្លេសាប	5	135	6	-	16	-	28	-	-	-
តំបន់ឆ្នេរសមុទ្រ	-	26	6	-	-	-	6	-	-	-
តំបន់ភ្នំ និងខ្ពង់រាប	-	15	-	-	-	-	6	-	-	-
ការរួមបញ្ចូលនៃតំបន់				2						

	ចំនួនគ្រួសាររាយការណ៍ ប្រភេទដំណាំ (000)									
	ដំណាំយកសរសៃអំបោះ					បន្លែ ស្លឹក ឬ ដើម				
	កប្បាស	ក្រចៅ	គ	ដើមខ្វែរ	សរសៃអំបោះផ្សេងទៀត	ត្រកួន	ស្ពៃក្តោប	សាឡាត់	គល់ខ្ទឹម	ស្លឹកខ្ទឹម
កម្រិតថ្នាក់ជាតិ/តំបន់										
ប្រទេសកម្ពុជា	-	-	-	-	-	73	-	11	-	32
តំបន់វាលទំនាប	-	-	-	-	-	40	-	4	-	-
តំបន់បឹងទន្លេសាប	-	-	-	-	-	26	-	5	-	23
តំបន់ឆ្នេរសមុទ្រ	-	-	-	-	-	3	-	-	-	5
តំបន់ភ្នំ និងខ្ពង់រាប	-	-	-	-	-	4	-	-	-	-
ការរួមបញ្ចូលនៃតំបន់										2

	ចំនួនគ្រួសាររាយការណ៍ ប្រភេទដំណាំ (000)									
	បន្លែយកស្លឹក ឬ ទង									
	ខ្ទឹមដើម	ស្ពៃក្តោបចិន	ព្រលិត	បន្លែដូច ស្ពៃខ្មៅ	ក្រសាំងទាប	ស្ពៃក្រញ៉ាញ់	ជន្ទល់ភ្នំ	ផ្ទីដូង	ផ្ទីបន្លា	បន្លែយកស្លឹក ឬ ទងផ្សេងទៀត
កម្រិតថ្នាក់ជាតិ/តំបន់										
ប្រទេសកម្ពុជា	3	-	-	12	-	35	-	6	-	11
តំបន់វាលទំនាប	-	-	-	5	-	14	-	2	-	4
តំបន់បឹងទន្លេសាប	2	-	-	6	-	16	-	4	-	7
តំបន់ឆ្នេរសមុទ្រ	-	-	-	-	-	-	-	-	-	-
តំបន់ភ្នំ និងខ្ពង់រាប	-	-	-	-	-	-	-	-	-	-
ការរួមបញ្ចូលនៃតំបន់						1				

	ចំនួនគ្រួសាររាយការណ៍ ប្រភេទដំណាំ (000)									
	បន្លែមានផ្លែ									
	ម្ទេស	ត្រសក់	ត្រសក់ស្រូវ	ត្រប់	ត្រប់ពុតញង	ផ្លែឃ្លោក	ល្ពៅ	ល្ពៅខៀវ	ម្រេចខ្ចី	ប៉េងប៉ោះ
កម្រិតថ្នាក់ជាតិ/តំបន់										
ប្រទេសកម្ពុជា	60	33	3	37	4	5	16	-	-	4
តំបន់វាលទំនាប	11	17	1	10	-	2	5	-	-	2
តំបន់បឹងទន្លេសាប	40	12	-	22	-	2	7	-	-	2
តំបន់ឆ្នេរសមុទ្រ	-	-	-	2	-	-	-	-	-	-
តំបន់ភ្នំ និងខ្ពង់រាប	-	-	-	3	-	-	-	-	-	-
ការរួមបញ្ចូលនៃតំបន់	8	4	1		4		4			

	ចំនួនគ្រួសាររាយការណ៍ ប្រភេទដំណាំ (000)									
	បន្លែមានផ្លែ								ដំណាំយកមើម	
	ម្រះ	ឪឡឹក	ពពាយជ្រុង	ពោត បារាំង	ននោង ទេស	ននោង	ត្រឡាច	បន្លែមានផ្លែផ្សេងទៀត	ការ៉ុត	ដៃថាវ
កម្រិតថ្នាក់ជាតិ/តំបន់										
ប្រទេសកម្ពុជា	4	5	3	3	-	53	24	-	-	3
តំបន់វាលទំនាប	-	-	-	-	-	21	12	-	-	1
តំបន់បឹងទន្លេសាប	2	2	-	-	-	24	9	-	-	-
តំបន់ឆ្នេរសមុទ្រ	-	-	-	-	-	-	-	-	-	-
តំបន់ភ្នំ និងខ្ពង់រាប	-	-	-	-	-	-	-	-	-	-
ការរួមបញ្ចូលនៃតំបន់	2	2	3	3		7	3			2

	ចំនួនគ្រួសាររាយការណ៍ ប្រភេទដំណាំ (000)									
	ដំណាំយកមើម					ពពួកសណ្តែកបៃតង				
	វ៉ាឌី	ស្ពៃមើម	ខ្ទឹមក្រហម	ខ្ទឹមបារាំង	ខ្ទឹមស	ខ្ញី	ដំណាំយកមើមផ្សេងទៀត	សណ្តែ កបារាំង	សណ្តែកគួ	ពពួកសណ្តែកបៃតង ផ្សេងទៀត
កម្រិតថ្នាក់ជាតិ/តំបន់										
ប្រទេសកម្ពុជា	-	-	-	-	-	-	-	-	14	-
តំបន់វាលទំនាប	-	-	-	-	-	-	-	-	5	-
តំបន់បឹងទន្លេសាប	-	-	-	-	-	-	-	-	7	-
តំបន់ឆ្នេរសមុទ្រ	-	-	-	-	-	-	-	-	-	-
តំបន់ភ្នំ និងខ្ពង់រាប	-	-	-	-	-	-	-	-	-	-
ការរួមបញ្ចូលនៃតំបន់									2	

	ចំនួនគ្រួសាររាយការណ៍ ប្រភេទដំណាំ (000)									
	បន្លែផ្សេងៗ							ដំណាំសាកវប្បកម្មពិសេស		ដំណាំចំណីសត្វ
	ផ្កាខាត់ណា	ស្ពៃផ្កា ពណ៌បៃតង	ផ្កាកំប្លោក	ទំពាំងបារាំង	ទំពាំង	ត្រយូងចេក	បន្លែផ្សេងៗ	ផ្សិត	ដំណាំសាកវប្បកម្ម ផ្សេងៗ	
កម្រិតថ្នាក់ជាតិ/តំបន់										
ប្រទេសកម្ពុជា	5	-	-	-	-	-	-	-	5	-
តំបន់វាលទំនាប	2	-	-	-	-	-	-	-	-	-
តំបន់បឹងទន្លេសាប	3	-	-	-	-	-	-	-	5	-
តំបន់ឆ្នេរសមុទ្រ	-	-	-	-	-	-	-	-	-	-
តំបន់ភ្នំ និងខ្ពង់រាប	-	-	-	-	-	-	-	-	-	-
ការរួមបញ្ចូលនៃតំបន់										

	ចំនួនគ្រួសាររាយការណ៍ ប្រភេទដំណាំ (000)									
	ផ្លែក្រូច						ដំណាំយកផ្លែ			
	ក្រូចពោធិសាត់	ក្រូចឃ្វិច	ក្រូចថ្លុង	ក្រូចឆ្មារ	ក្រូចសើច	ផ្លែក្រូចផ្សេងៗ	ចេក	ទៀប	ទៀបបារាំង	ត្របែក
កម្រិតថ្នាក់ជាតិ/តំបន់										
ប្រទេសកម្ពុជា	54	-	42	166	20	4	803	171	10	63
តំបន់វាលទំនាប	8	-	17	61	5	-	341	73	2	22
តំបន់បឹងទន្លេសាប	40	-	16	70	9	-	303	71	4	27
តំបន់ឆ្នេរសមុទ្រ	2	-	3	17	3	-	64	10	-	8
តំបន់ភ្នំ និងខ្ពង់រាប	4	-	5	18	2	-	96	16	-	6
ការរួមបញ្ចូលនៃតំបន់						4			4	

	ចំនួនគ្រួសាររាយការណ៍ ប្រភេទដំណាំ (000)									
	ដំណាំយកផ្លែ									
	មៀន	ស្វាយ	ល្ហុង	ម្នាស់	ខ្វិត	ខ្នុរ	ចំប៉ាដក់	ទទឹម	ល្មុត	សាវម៉ាវ
កម្រិតថ្នាក់ជាតិ/តំបន់										
ប្រទេសកម្ពុជា	50	937	166	20	20	265	-	6	17	9
តំបន់វាលទំនាប	13	378	57	6	10	106	-	2	5	4
តំបន់បឹងទន្លេសាប	31	354	80	11	4	115	-	2	10	-
តំបន់ឆ្នេរសមុទ្រ	-	66	10	-	4	16	-	-	-	-
តំបន់ភ្នំ និងខ្ពង់រាប	-	139	19	-	3	28	-	-	-	3
ការរួមបញ្ចូលនៃតំបន់	6			4				1	2	3

	ចំនួនគ្រួសាររាយការណ៍ ប្រភេទដំណាំ (000)									
	ដំណាំយកផ្លែ									
	មង្ឃុត	ភៀវ	អំពិល	ទុរេន	ទឹកដោះគោ	ផ្លែឈូក	ជម្ពូ	ម៉ាក់ប្រាំង	ម្កាក់	ព្រីង
កម្រិតថ្នាក់ជាតិ/តំបន់										
ប្រទេសកម្ពុជា	3	-	3	22	73	7	5	2	19	22
តំបន់វាលទំនាប	-	-	1	9	21	4	2	-	7	8
តំបន់បឹងទន្លេសាប	-	-	-	5	30	3	-	-	9	9
តំបន់ឆ្នេរសមុទ្រ	-	-	-	5	7	-	-	-	-	-
តំបន់ភ្នំ និងខ្ពង់រាប	-	-	-	3	14	-	-	-	-	-
ការរួមបញ្ចូលនៃតំបន់	3		1				3	2	3	6

	ចំនួនគ្រួសាររាយការណ៍ ប្រភេទដំណាំ (000)									
	ដំណាំយកផ្លែ									
	ទម្លាប់	ទំពាំងបាយជូរ	ពុទ្រា	គូលេន	ស្ពឺ	ស្រកានាគ	ទលឹងទឹង	ផាសិុន	កំពីងរាជ	កន្ទួត
កម្រិតថ្នាក់ជាតិ/តំបន់										
ប្រទេសកម្ពុជា	-	-	16	-	-	15	-	-	13	27
តំបន់វាលទំនាប	-	-	3	-	-	7	-	-	6	7
តំបន់បឹងទន្លេសាប	-	-	11	-	-	7	-	-	4	14
តំបន់ឆ្នេរសមុទ្រ	-	-	-	-	-	-	-	-	-	-
តំបន់ភ្នំ និងខ្ពង់រាប	-	-	-	-	-	-	-	-	-	-
ការរួមបញ្ចូលនៃតំបន់			2			2			3	6

	ចំនួនគ្រួសាររាយការណ៍ ប្រភេទដំណាំ (000)									
	ដំណាំយកផ្លែ				ដំណាំយកគ្រាប់អាចហូបបាន				ដំណាំយកប្រេង	
	ក្រូចពោធិ៍សាត់	ល្មើ	ផ្លែញ	ដំណាំយកផ្លែផ្សេងទៀត	ស្វាយចន្ទី	ស្លា	គ្រាប់ឈូក	ដំណាំយកគ្រាប់អាចហូបបានផ្សេងៗ	ដូង	ដូងប្រេង
កម្រិតថ្នាក់ជាតិ/តំបន់										
ប្រទេសកម្ពុជា	-	1	-	13	236	27	-	-	652	-
តំបន់វាលទំនាប	-	-	-	3	59	18	-	-	238	-
តំបន់បឹងទន្លេសាប	-	-	-	8	79	8	-	-	243	-
តំបន់ឆ្នេរសមុទ្រ	-	-	-	-	6	-	-	-	89	-
តំបន់ភ្នំ និងខ្ពង់រាប	-	-	-	-	93	-	-	-	83	-
ការរួមបញ្ចូលនៃតំបន់		1		3		1				

	ចំនួនគ្រួសាររាយការណ៍ ប្រភេទដំណាំ (000)									
	ដំណាំយកប្រេង		ដំណាំគ្រឿងទេស				ដំណាំយកជ័រ		ដំណាំផ្កា	
	ដើមត្នោត	ដំណាំយកប្រេង ផ្សេងៗ	ម្រេច	ក្រសាំង	អំពិល	ដំណាំគ្រឿងទេស ផ្សេងៗ	កៅស៊ូ	ដំណាំយកជ័រ ផ្សេងៗ	កូឡាប	ម្លិះ
កម្រិតថ្នាក់ជាតិ/តំបន់										
ប្រទេសកម្ពុជា	32	-	19	3	35	-	49	-	-	1
តំបន់វាលទំនាប	10	-	13	-	8	-	38	-	-	-
តំបន់បឹងទន្លេសាប	14	-	-	2	13	-	-	-	-	-
តំបន់ឆ្នេរសមុទ្រ	-	-	-	-	4	-	-	-	-	-
តំបន់ភ្នំ និងខ្ពង់រាប	-	-	4	-	10	-	9	-	-	-
ការរួមបញ្ចូលនៃតំបន់	9		3	1			2			1

	ចំនួនគ្រួសាររាយការណ៍ ប្រភេទដំណាំ (000)									
	ដំណាំផ្កា									ដំណាំយកដើមលម្អ
	ចន្ទ	អរគីដេ	ផ្កាឈូក	ចំប៉ី	ចំប៉ីក្រហម	ផ្កាម្លូ	ឈូករ័ត	ផ្កាឈើមួយបែប	ដំណាំផ្កាផ្សេងៗ	ផ្កាក្រដាស
កម្រិតថ្នាក់ជាតិ/តំបន់										
ប្រទេសកម្ពុជា	-	-	-	-	-	-	-	-	-	-
តំបន់វាលទំនាប	-	-	-	-	-	-	-	-	-	-
តំបន់បឹងទន្លេសាប	-	-	-	-	-	-	-	-	-	-
តំបន់ឆ្នេរសមុទ្រ	-	-	-	-	-	-	-	-	-	-
តំបន់ភ្នំ និងខ្ពង់រាប	-	-	-	-	-	-	-	-	-	-
ការរួមបញ្ចូលនៃតំបន់										

	ចំនួនគ្រួសាររាយការណ៍ ប្រភេទដំណាំ (000)									
	ដំណាំយកដើមលម្អ				ដំណាំមិនមែនស្បៀង					ដំណាំផ្សេងទៀត មិនបានចាត់ថ្នាក់
	ដើមចេកមាស	ដើមខ្ញី	ដើមរាសី	ដំណាំយកដើមលម្អផ្សេងៗ	ឫស្សី	ដើមប្រេងខ្យល់	ចន្ទន៍ក្រស្នា	ឈើមូល	ដំណាំមិនមែនស្បៀង ផ្សេងៗ	
កម្រិតថ្នាក់ជាតិ/តំបន់										
ប្រទេសកម្ពុជា	-	-	-	-	45	3	-	-	-	2
តំបន់វាលទំនាប	-	-	-	-	27	3	-	-	-	-
តំបន់បឹងទន្លេសាប	-	-	-	-	16	-	-	-	-	-
តំបន់ឆ្នេរសមុទ្រ	-	-	-	-	-	-	-	-	-	-
តំបន់ភ្នំ និងខ្ពង់រាប	-	-	-	-	-	-	-	-	-	-
ការរួមបញ្ចូលនៃតំបន់					2					2

តារាងទី៧៖ ដំណាំ (សំខាន់៣០មុខ) គ្រួសាររាយការណ៍ ប្រើប្រាស់ជី ការរក្សាស្តុកទុកដំណាំ ការប្រើប្រាស់ប្រព័ន្ធស្រោចស្រព ចំនួននៃការប្រមូលផល ពូជដំណាំ និងការប្រើប្រាស់គ្រាប់ពូជដែលមានការបញ្ជាក់ កម្រិតតំបន់ ចាប់ពីថ្ងៃទី០១ ខែ កក្កដា ឆ្នាំ២០១៩ ដល់ ថ្ងៃទី៣០ ខែ មិថុនា ឆ្នាំ២០២០ (1) នេះរួមបញ្ចូលទាំងការកាន់កាប់ដែលបានរាយការណ៍អំពីប្រព័ន្ធធារាសាស្ត្រពេលណាមួយនៅកាលបរិច្ឆេទយោង

	ស្រូវធម្មតា											
	សរុប # គ្រួសារដាំដំណាំ	ដំណាំដែលបានប្រើជី	ដំណាំដែលប្រើថ្នាំសំលាប់សត្វល្អិត	ការស្រោចស្រពដំណាំក្នុងកំឡុងពេលយោង (១)	រាយការណ៍ប្រមូលផល ១ដង	រាយការណ៍ប្រមូលផលច្រើនជាង ១ដង	រាយការណ៍មិនបានប្រមូលផល	ភាគរយ រាយការណ៍គ្រួសារដោយប្រើប្រាស់ ដំណាំមួយប្រភេទ	ភាគរយ រាយការណ៍គ្រួសារដោយប្រើប្រាស់ដំណាំច្រើនជាងមួយប្រភេទ	ចំនួនគ្រួសារដោយប្រើប្រាស់ពូជទំនើបដែលមានការបញ្ជាក់	ចំនួនគ្រួសារដោយប្រើប្រាស់ពូជទំនើបដែលមានការបញ្ជាក់ 100%	ចំនួនគ្រួសារដែលមិនដឹងភាគរយនៃពូជទំនើបដែលមានការបញ្ជាក់
កម្រិតថ្នាក់ជាតិ/តំបន់	**ចំនួនគ្រួសារ (000)**									**ចំនួនគ្រួសារ (000)**		
ប្រទេសកម្ពុជា												
ក្បាលដី	1243	1075	742	458	1111	115	17	0.87	0.13	83	82	75
ដីជុំវិញលំនៅដ្ឋាន	13	8	6	3	11	-	-	0.96	-	-	-	-
សរុប	1247	1075	742	458	1114	115	18	0.87	0.13	83	82	75
តំបន់វាលទំនាប												
ក្បាលដី	575	526	397	273	480	88	6	0.86	0.14	52	51	46
ដីជុំវិញលំនៅដ្ឋាន	2	2	1	-	2	-	-	0.83	-	-	-	-
សរុប	575	527	397	273	481	88	6	0.86	0.14	52	51	46
តំបន់បឹងទន្លេសាប												
ក្បាលដី	386	338	250	131	359	19	8	0.88	0.12	24	23	17
ដីជុំវិញលំនៅដ្ឋាន	9	5	4	2	7	-	-	0.98	-	-	-	-
សរុប	389	339	251	131	362	19	9	0.89	0.11	24	23	18
តំបន់ឆ្នេរសមុទ្រ												
ក្បាលដី	98	96	64	26	92	5	1	0.79	0.21	4	4	5
ដីជុំវិញលំនៅដ្ឋាន	-	-	-	-	-	-	-	-	-	-	-	-
សរុប	98	96	64	26	92	5	1	0.79	0.21	4	4	5
តំបន់ភ្នំ និងខ្ពង់រាប												
ក្បាលដី	184	114	30	29	180	-	1	0.91	0.09	4	4	7
ដីជុំវិញលំនៅដ្ឋាន	2	-	-	-	2	-	-	1	-	-	-	-
សរុប	184	114	30	29	180	-	1	0.92	0.08	4	4	7
ការរួមបញ្ចូលនៃតំបន់												
ក្បាលដី	0	0	0	0	0	3	0	0	0	0	0	0
ដីជុំវិញលំនៅដ្ឋាន	1	1	0	1	1	2	2	0	0	1	1	2
សរុប	0	0	0	0	0	3	0	0	0	0	0	0

	ស្រូវក្រអូប											
	សរុប # គ្រួសារដាំដំណាំ	ដំណាំដែលបានប្រើជី	ដំណាំដែលប្រើថ្នាំសំលាប់សត្វល្អិត	ការស្រោចស្រពដំណាំក្នុងកំឡុងពេលយោង (១)	រាយការណ៍ប្រមូលផល ១ដង	រាយការណ៍ប្រមូលផលច្រើនជាង ១ដង	រាយការណ៍មិនបានប្រមូលផល	ភាគរយរាយការណ៍គ្រួសារដោយប្រើប្រាស់ ដំណាំមួយប្រភេទ	ភាគរយរាយការណ៍គ្រួសារដោយប្រើប្រាស់ដំណាំច្រើនជាងមួយប្រភេទ	ចំនួនគ្រួសារដោយប្រើប្រាស់ពូជទំនើបដែលមានការបញ្ជាក់	ចំនួនគ្រួសារដោយប្រើប្រាស់ពូជទំនើបដែលមានការបញ្ជាក់ 100%	ចំនួនគ្រួសារដែលមិនដឹងភាគរយនៃពូជទំនើបដែលមានការបញ្ជាក់
កម្រិតថ្នាក់ជាតិ/តំបន់	ចំនួនគ្រួសារ (000)									ចំនួនគ្រួសារ (000)		
ប្រទេសកម្ពុជា												
ក្បាលដី	314	285	202	105	286	23	6	0.91	0.09	41	41	21
ដីជុំវិញលំនៅដ្ឋាន	4	3	2	-	3	-	-	1	-	-	-	-
សរុប	316	285	203	106	287	23	6	0.91	0.09	42	42	21
តំបន់វាលទំនាប												
ក្បាលដី	76	75	59	35	71	4	-	0.94	0.06	14	14	7
ដីជុំវិញលំនៅដ្ឋាន	-	-	-	-	-	-	-	-	-	-	-	-
សរុប	76	75	59	35	71	4	-	0.94	0.06	14	14	7
តំបន់បឹងទន្លេសាប												
ក្បាលដី	173	167	122	56	151	18	4	0.89	0.11	23	23	10
ដីជុំវិញលំនៅដ្ឋាន	3	2	2	-	3	-	-	1	-	-	-	-
សរុប	174	168	123	56	152	18	5	0.9	0.1	24	24	10
តំបន់ឆ្នេរសមុទ្រ												
ក្បាលដី	15	15	12	5	14	-	-	0.95	-	2	2	-
ដីជុំវិញលំនៅដ្ឋាន	-	-	-	-	-	-	-	-	-	-	-	-
សរុប	15	15	12	5	14	-	-	0.95	-	2	2	-
តំបន់ភ្នំ និងខ្ពង់រាប												
ក្បាលដី	51	28	10	9	50	-	-	0.92	0.08	2	2	3
ដីជុំវិញលំនៅដ្ឋាន	-	-	-	-	-	-	-	-	-	-	-	-
សរុប	51	28	10	9	50	-	-	0.92	0.08	2	2	3
ការរួមបញ្ចូលនៃតំបន់												
ក្បាលដី	0	0	0	0	0	1	1	0	0	0	0	0
ដីជុំវិញលំនៅដ្ឋាន	1	0	0	2	1	0	1	0	0	2	2	1
សរុប	0	0	0	0	0	1	2	0	0	0	0	0

	ស្រូវដំណើប											
	សរុប # គ្រួសារដាំដំណាំ	ដំណាំដែលបានប្រើជី	ដំណាំដែលប្រើថ្នាំសំលាប់សត្វល្អិត	ការស្រោចស្រពដំណាំក្នុងកំឡុងពេលយោង (១)	រាយការណ៍ប្រមូលផល ១ដង	រាយការណ៍ប្រមូលផលច្រើនជាង ១ដង	រាយការណ៍មិនបានប្រមូលផល	ភាគរយរាយការណ៍គ្រួសារដោយប្រើប្រាស់ដំណាំមួយប្រភេទ	ភាគរយរាយការណ៍គ្រួសារដោយប្រើប្រាស់ដំណាំច្រើនជាងមួយប្រភេទ	ចំនួនគ្រួសារដោយប្រើប្រាស់ពូជទំនើបដែលមានការបញ្ជាក់	ចំនួនគ្រួសារដោយប្រើប្រាស់ពូជទំនើបដែលមានការបញ្ជាក់ 100%	ចំនួនគ្រួសារដែលមិនដឹងភាគរយនៃពូជទំនើបដែលមានការបញ្ជាក់
កម្រិតថ្នាក់ជាតិ/តំបន់	**ចំនួនគ្រួសារ (000)**									**ចំនួនគ្រួសារ (000)**		
ប្រទេសកម្ពុជា												
ក្បាលដី	25	20	14	4	25	-	-	0.97	-	2	2	-
ដីជុំវិញលំនៅដ្ឋាន	-	-	-	-	-	-	-	-	-	-	-	-
សរុប	26	20	14	4	25	-	-	0.97	-	2	2	-
តំបន់វាលទំនាប												
ក្បាលដី	9	8	7	-	9	-	-	0.98	-	-	-	-
ដីជុំវិញលំនៅដ្ឋាន	-	-	-	-	-	-	-	-	-	-	-	-
សរុប	9	8	7	-	9	-	-	0.98	-	-	-	-
តំបន់បឹងទន្លេសាប												
ក្បាលដី	3	2	-	-	3	-	-	1	-	1	1	-
ដីជុំវិញលំនៅដ្ឋាន	-	-	-	-	-	-	-	-	-	-	-	-
សរុប	3	3	-	-	3	-	-	1	-	-	-	-
តំបន់ឆ្នេរសមុទ្រ												
ក្បាលដី	11	9	6	2	10	-	-	0.94	-	-	-	-
ដីជុំវិញលំនៅដ្ឋាន	-	-	-	-	-	-	-	-	-	-	-	-
សរុប	11	9	6	2	10	-	-	0.94	-	-	-	-
តំបន់ភ្នំ និងខ្ពង់រាប												
ក្បាលដី	3	-	-	-	3	-	-	0.99	-	-	-	-
ដីជុំវិញលំនៅដ្ឋាន	-	-	-	-	-	-	-	-	-	-	-	-
សរុប	3	-	-	-	3	-	-	0.99	-	-	-	-
ការរួមបញ្ចូលនៃតំបន់												
ក្បាលដី	0	1	1	2	0	0	1	0	0	1	1	0
ដីជុំវិញលំនៅដ្ឋាន	1	0	0	0	0	0	0	0	0	0	0	0
សរុប	0	1	1	2	0	0	1	0	0	2	2	0

	ពោត (ស/លឿង/ស្វាយ)											
	សរុប # គ្រួសារដាំដំណាំ	ដំណាំដែលបានប្រើជី	ដំណាំដែលប្រើថ្នាំសំលាប់សត្វល្អិត	ការស្រោចស្រពដំណាំក្នុងកំឡុងពេលយោង (១)	រាយការណ៍ប្រមូលផល ១ដង	រាយការណ៍ប្រមូលផលច្រើនជាង ១ដង	រាយការណ៍មិនបានប្រមូលផល	ភាគរយរាយការណ៍គ្រួសារដោយប្រើប្រាស់ដំណាំមួយប្រភេទ	ភាគរយរាយការណ៍គ្រួសារដោយប្រើប្រាស់ដំណាំច្រើនជាងមួយប្រភេទ	ចំនួនគ្រួសារដោយប្រើប្រាស់ពូជទំនើបដែលមានការបញ្ជាក់	ចំនួនគ្រួសារដោយប្រើប្រាស់ពូជទំនើបដែលមានការបញ្ជាក់ 100%	ចំនួនគ្រួសារដែលមិនដឹងភាគរយនៃពូជទំនើបដែលមានការបញ្ជាក់
កម្រិតថ្នាក់ជាតិ/តំបន់	**ចំនួនគ្រួសារ (000)**									**ចំនួនគ្រួសារ (000)**		
ប្រទេសកម្ពុជា												
ក្បាលដី	43	30	36	16	31	10	2	0.94	0.06	25	25	4
ដីជុំវិញលំនៅដ្ឋាន	9	6	6	6	5	2	1	0.94	-	3	3	-
សរុប	51	35	41	22	36	12	3	0.95	0.05	29	29	5
តំបន់វាលទំនាប												
ក្បាលដី	14	12	11	11	6	7	-	0.95	-	7	7	2
ដីជុំវិញលំនៅដ្ឋាន	2	1	1	1	1	-	-	1	-	-	-	-
សរុប	15	13	12	12	7	8	-	0.95	-	7	7	3
តំបន់បឹងទន្លេសាប												
ក្បាលដី	26	17	24	5	23	-	-	0.94	-	17	17	1
ដីជុំវិញលំនៅដ្ឋាន	6	5	5	5	4	1	-	0.92	-	3	3	-
សរុប	32	21	28	10	26	4	2	0.94	-	19	19	2
តំបន់ឆ្នេរសមុទ្រ												
ក្បាលដី	-	-	-	-	-	-	-	-	-	-	-	-
ដីជុំវិញលំនៅដ្ឋាន	-	-	-	-	-	-	-	-	-	-	-	-
សរុប	-	-	-	-	-	-	-	-	-	-	-	-
តំបន់ភ្នំ និងខ្ពង់រាប												
ក្បាលដី	-	-	-	-	-	-	-	-	-	-	-	-
ដីជុំវិញលំនៅដ្ឋាន	-	-	-	-	-	-	-	-	-	-	-	-
សរុប	-	-	-	-	-	-	-	-	-	-	-	-
ការរួមបញ្ចូលនៃតំបន់												
ក្បាលដី	3	1	2	0	3	3	2	0	0	2	2	0
ដីជុំវិញលំនៅដ្ឋាន	1	0	0	0	0	1	1	0	0	1	1	2
សរុប	4	2	2	0	3	1	1	0	0	2	2	0

	ដំឡូងផ្វា											
	សរុប # គ្រួសារដាំដំណាំ	ដំណាំដែលបានប្រើជី	ដំណាំដែលប្រើថ្នាំសំលាប់សត្វល្អិត	ការស្រោចស្រពដំណាំក្នុងកំឡុងពេលយោង (១)	រាយការណ៍ប្រមូលផល ១ដង	រាយការណ៍ប្រមូលផលច្រើនជាង ១ដង	រាយការណ៍មិនបានប្រមូលផល	ភាគរយរាយការណ៍គ្រួសារដោយប្រើប្រាស់ដំណាំមួយប្រភេទ	ភាគរយរាយការណ៍គ្រួសារដោយប្រើប្រាស់ដំណាំច្រើនជាងមួយប្រភេទ	ចំនួនគ្រួសារដោយប្រើប្រាស់ពូជទំនើបដែលមានការបញ្ជាក់	ចំនួនគ្រួសារដោយប្រើប្រាស់ពូជទំនើបដែលមានការបញ្ជាក់ 100%	ចំនួនគ្រួសារដែលមិនដឹងភាគរយនៃពូជទំនើបដែលមានការបញ្ជាក់
កម្រិតថ្នាក់ជាតិ/តំបន់	**ចំនួនគ្រួសារ (000)**									**ចំនួនគ្រួសារ (000)**		
ប្រទេសកម្ពុជា												
ក្បាលដី	-	-	-	-	-	-	-	-	-	-	-	-
ដីជុំវិញលំនៅដ្ឋាន	6	4	-	3	3	-	2	1	-	-	-	-
សរុប	7	5	-	4	5	-	2	0.98	-	-	-	-
តំបន់វាលទំនាប												
ក្បាលដី	-	-	-	-	-	-	-	-	-	-	-	-
ដីជុំវិញលំនៅដ្ឋាន	3	2	-	2	2	-	1	1	-	-	-	-
សរុប	4	3	-	3	3	-	1	0.97	-	-	-	-
តំបន់បឹងទន្លេសាប												
ក្បាលដី	-	-	-	-	-	-	-	-	-	-	-	-
ដីជុំវិញលំនៅដ្ឋាន	-	-	-	-	-	-	-	-	-	-	-	-
សរុប	-	-	-	-	-	-	-	-	-	-	-	-
តំបន់ឆ្នេរសមុទ្រ												
ក្បាលដី	-	-	-	-	-	-	-	-	-	-	-	-
ដីជុំវិញលំនៅដ្ឋាន	-	-	-	-	-	-	-	-	-	-	-	-
សរុប	-	-	-	-	-	-	-	-	-	-	-	-
តំបន់ភ្នំ និងខ្ពង់រាប												
ក្បាលដី	-	-	-	-	-	-	-	-	-	-	-	-
ដីជុំវិញលំនៅដ្ឋាន	-	-	-	-	-	-	-	-	-	-	-	-
សរុប	-	-	-	-	-	-	-	-	-	-	-	-
ការរួមបញ្ចូលនៃតំបន់												
ក្បាលដី	4	4	2	3	3	0	0	0	0	0	0	0
ដីជុំវិញលំនៅដ្ឋាន	3	1	0	1	1	1	1	0	0	0	0	0
សរុប	3	2	2	1	2	1	1	0	0	0	0	0

	ដំឡូងមី											
	សរុប # គ្រួសារដាំដំណាំ	ដំណាំដែលបានប្រើជី	ដំណាំដែលប្រើថ្នាំសំលាប់សត្វល្អិត	ការស្រោចស្រពដំណាំក្នុងកំឡុងពេលយោង (១)	រាយការណ៍ប្រមូលផល ១ដង	រាយការណ៍ប្រមូលផលច្រើនជាង ១ដង	រាយការណ៍មិនបានប្រមូលផល	ភាគរយរាយការណ៍គ្រួសារដោយប្រើប្រាស់ដំណាំមួយប្រភេទ	ភាគរយរាយការណ៍គ្រួសារដោយប្រើប្រាស់ដំណាំច្រើនជាងមួយប្រភេទ	ចំនួនគ្រួសារដោយប្រើប្រាស់ពូជទំនើបដែលមានការបញ្ជាក់	ចំនួនគ្រួសារដោយប្រើប្រាស់ពូជទំនើបដែលមានការបញ្ជាក់ 100%	ចំនួនគ្រួសារដែលមិនដឹងភាគរយនៃពូជទំនើបដែលមានការបញ្ជាក់
កម្រិតថ្នាក់ជាតិ/តំបន់	**ចំនួនគ្រួសារ (000)**									**ចំនួនគ្រួសារ (000)**		
ប្រទេសកម្ពុជា												
ក្បាលដី	174	96	95	4	145	-	28	0.76	0.24	-	-	-
ដីជុំវិញលំនៅដ្ឋាន	37	11	5	6	22	4	10	0.95	-	-	-	-
សរុប	205	103	96	10	163	5	37	0.8	0.2	-	-	-
តំបន់វាលទំនាប												
ក្បាលដី	17	10	7	-	15	-	2	0.88	-	-	-	-
ដីជុំវិញលំនៅដ្ឋាន	9	1	-	3	5	-	4	1	-	-	-	-
សរុប	27	11	7	4	20	-	6	0.92	-	-	-	-
តំបន់បឹងទន្លេសាប												
ក្បាលដី	119	81	73	3	98	-	21	0.7	0.3	-	-	-
ដីជុំវិញលំនៅដ្ឋាន	16	7	4	2	10	-	5	0.9	-	-	-	-
សរុប	130	84	74	5	105	-	24	0.72	0.28	-	-	-
តំបន់ឆ្នេរសមុទ្រ												
ក្បាលដី	-	-	-	-	-	-	-	-	-	-	-	-
ដីជុំវិញលំនៅដ្ឋាន	7	2	-	-	4	-	-	0.99	-	-	-	-
សរុប	8	3	-	-	5	-	2	0.99	-	-	-	-
តំបន់ភ្នំ និងខ្ពង់រាប												
ក្បាលដី	36	5	15	-	31	-	5	0.9	-	-	-	-
ដីជុំវិញលំនៅដ្ឋាន	5	-	-	-	3	-	-	0.99	-	-	-	-
សរុប	40	5	15	-	34	-	5	0.91	-	-	-	-
ការរួមបញ្ចូលនៃតំបន់												
ក្បាលដី	1	0	0	1	0	2	0	0	0	0	0	0
ដីជុំវិញលំនៅដ្ឋាន	0	0	0	1	0	4	2	0	0	0	0	0
សរុប	0	0	0	2	0	5	0	0	0	0	0	0

	សណ្តែកខៀវ											
	សរុប # គ្រួសារដាំដំណាំ	ដំណាំដែលបានប្រើជី	ដំណាំដែលប្រើថ្នាំសំលាប់សត្វល្អិត	ការស្រោចស្រពដំណាំក្នុងកំឡុងពេលយោង (១)	រាយការណ៍ប្រមូលផល ១ដង	រាយការណ៍ប្រមូលផលច្រើនជាង ១ដង	រាយការណ៍មិនបានប្រមូលផល	ភាគរយរាយការណ៍គ្រួសារដោយប្រើប្រាស់ដំណាំមួយប្រភេទ	ភាគរយរាយការណ៍គ្រួសារដោយប្រើប្រាស់ដំណាំច្រើនជាងមួយប្រភេទ	ចំនួនគ្រួសារដោយប្រើប្រាស់ពូជទំនើបដែលមានការបញ្ជាក់	ចំនួនគ្រួសារដោយប្រើប្រាស់ពូជទំនើបដែលមានការបញ្ជាក់ 100%	ចំនួនគ្រួសារដែលមិនដឹងភាគរយនៃពូជទំនើបដែលមានការបញ្ជាក់
កម្រិតថ្នាក់ជាតិ/តំបន់	**ចំនួនគ្រួសារ (000)**									**ចំនួនគ្រួសារ (000)**		
ប្រទេសកម្ពុជា												
ក្បាលដី	10	4	7	2	9	-	-	0.95	-	-	-	2
ដីជុំវិញលំនៅដ្ឋាន	-	-	-	-	-	-	-	-	-	-	-	-
សរុប	11	4	8	2	10	-	-	0.96	-	1	1	2
តំបន់វាលទំនាប												
ក្បាលដី	5	1	4	-	5	-	-	0.92	-	-	-	1
ដីជុំវិញលំនៅដ្ឋាន	-	-	-	-	-	-	-	-	-	-	-	-
សរុប	5	1	4	-	5	-	-	0.93	-	-	-	1
តំបន់បឹងទន្លេសាប												
ក្បាលដី	3	2	3	1	3	-	-	1	-	-	-	-
ដីជុំវិញលំនៅដ្ឋាន	-	-	-	-	-	-	-	-	-	-	-	-
សរុប	4	2	3	1	3	-	-	1	-	-	-	-
តំបន់ឆ្នេរសមុទ្រ												
ក្បាលដី	-	-	-	-	-	-	-	-	-	-	-	-
ដីជុំវិញលំនៅដ្ឋាន	-	-	-	-	-	-	-	-	-	-	-	-
សរុប	-	-	-	-	-	-	-	-	-	-	-	-
តំបន់ភ្នំ និងខ្ពង់រាប												
ក្បាលដី	-	-	-	-	-	-	-	-	-	-	-	-
ដីជុំវិញលំនៅដ្ឋាន	-	-	-	-	-	-	-	-	-	-	-	-
សរុប	-	-	-	-	-	-	-	-	-	-	-	-
ការរួមបញ្ចូលនៃតំបន់												
ក្បាលដី	2	1	1	1	2	0	1	0	0	2	2	0
ដីជុំវិញលំនៅដ្ឋាន	3	1	1	0	2	0	0	0	0	1	1	0
សរុប	2	1	1	1	2	0	1	0	0	1	1	0

	សណ្តែកដី											
	សរុប # គ្រួសារដាំដំណាំ	ដំណាំដែលបានប្រើជី	ដំណាំដែលប្រើថ្នាំសំលាប់សត្វល្អិត	ការស្រោចស្រពដំណាំក្នុងកំឡុងពេលយោង (១)	រាយការណ៍ប្រមូលផល ១ដង	រាយការណ៍ប្រមូលផលច្រើនជាង ១ដង	រាយការណ៍មិនបានប្រមូលផល	ភាគរយរាយការណ៍គ្រួសារដោយប្រើប្រាស់ដំណាំមួយប្រភេទ	ភាគរយរាយការណ៍គ្រួសារដោយប្រើប្រាស់ដំណាំច្រើនជាងមួយប្រភេទ	ចំនួនគ្រួសារដោយប្រើប្រាស់ពូជទំនើបដែលមានការបញ្ជាក់	ចំនួនគ្រួសារដោយប្រើប្រាស់ពូជទំនើបដែលមានការបញ្ជាក់ 100%	ចំនួនគ្រួសារដែលមិនដឹងភាគរយនៃពូជទំនើបដែលមានការបញ្ជាក់
កម្រិតថ្នាក់ជាតិ/តំបន់	**ចំនួនគ្រួសារ (000)**									**ចំនួនគ្រួសារ (000)**		
ប្រទេសកម្ពុជា												
ក្បាលដី	3	2	1	1	2	-	-	1	-	-	-	-
ដីជុំវិញលំនៅដ្ឋាន	-	-	-	-	-	-	-	-	-	-	-	-
សរុប	4	3	1	1	3	-	-	1	-	-	-	-
តំបន់វាលទំនាប												
ក្បាលដី	-	-	-	-	-	-	-	-	-	-	-	-
ដីជុំវិញលំនៅដ្ឋាន	-	-	-	-	-	-	-	-	-	-	-	-
សរុប	-	-	-	-	-	-	-	-	-	-	-	-
តំបន់បឹងទន្លេសាប												
ក្បាលដី	-	-	-	-	-	-	-	-	-	-	-	-
ដីជុំវិញលំនៅដ្ឋាន	-	-	-	-	-	-	-	-	-	-	-	-
សរុប	-	-	-	-	-	-	-	-	-	-	-	-
តំបន់ឆ្នេរសមុទ្រ												
ក្បាលដី	2	2	-	-	1	-	-	1	-	-	-	-
ដីជុំវិញលំនៅដ្ឋាន	-	-	-	-	-	-	-	-	-	-	-	-
សរុប	2	2	-	-	2	-	-	1	-	-	-	-
តំបន់ភ្នំ និងខ្ពង់រាប												
ក្បាលដី	-	-	-	-	-	-	-	-	-	-	-	-
ដីជុំវិញលំនៅដ្ឋាន	-	-	-	-	-	-	-	-	-	-	-	-
សរុប	-	-	-	-	-	-	-	-	-	-	-	-
ការរួមបញ្ចូលនៃតំបន់												
ក្បាលដី	1	1	1	1	1	2	0	0	0	0	0	0
ដីជុំវិញលំនៅដ្ឋាន	2	1	0	0	1	1	0	0	0	0	0	0
សរុប	2	1	1	1	1	2	0	0	0	0	0	0

	សណ្តែកសៀង											
	សរុប # គ្រួសារដាំដំណាំ	ដំណាំដែលបានប្រើជី	ដំណាំដែលប្រើថ្នាំសំលាប់សត្វល្អិត	ការស្រោចស្រពដំណាំក្នុងកំឡុងពេលយោង (១)	រាយការណ៍ប្រមូលផល ១ដង	រាយការណ៍ប្រមូលផលច្រើនជាង ១ដង	រាយការណ៍មិនបានប្រមូលផល	ភាគរយរាយការណ៍គ្រួសារដោយប្រើប្រាស់ដំណាំមួយប្រភេទ	ភាគរយរាយការណ៍គ្រួសារដោយប្រើប្រាស់ដំណាំច្រើនជាងមួយប្រភេទ	ចំនួនគ្រួសារដោយប្រើប្រាស់ពូជទំនើបដែលមានការបញ្ជាក់	ចំនួនគ្រួសារដោយប្រើប្រាស់ពូជទំនើបដែលមានការបញ្ជាក់ 100%	ចំនួនគ្រួសារដែលមិនដឹងភាគរយនៃពូជទំនើបដែលមានការបញ្ជាក់
កម្រិតថ្នាក់ជាតិ/តំបន់	**ចំនួនគ្រួសារ (000)**									**ចំនួនគ្រួសារ (000)**		
ប្រទេសកម្ពុជា												
ក្បាលដី	7	2	6	-	7	-	-	1	-	-	-	-
ដីជុំវិញលំនៅដ្ឋាន	-	-	-	-	-	-	-	-	-	-	-	-
សរុប	8	3	7	-	7	-	-	1	-	-	-	-
តំបន់វាលទំនាប												
ក្បាលដី	-	-	-	-	-	-	-	-	-	-	-	-
ដីជុំវិញលំនៅដ្ឋាន	-	-	-	-	-	-	-	-	-	-	-	-
សរុប	-	-	-	-	-	-	-	-	-	-	-	-
តំបន់បឹងទន្លេសាប												
ក្បាលដី	-	-	-	-	-	-	-	-	-	-	-	-
ដីជុំវិញលំនៅដ្ឋាន	-	-	-	-	-	-	-	-	-	-	-	-
សរុប	-	-	-	-	-	-	-	-	-	-	-	-
តំបន់ឆ្នេរសមុទ្រ												
ក្បាលដី	-	-	-	-	-	-	-	-	-	-	-	-
ដីជុំវិញលំនៅដ្ឋាន	-	-	-	-	-	-	-	-	-	-	-	-
សរុប	-	-	-	-	-	-	-	-	-	-	-	-
តំបន់ភ្នំ និងខ្ពង់រាប												
ក្បាលដី	6	-	5	-	5	-	-	1	-	-	-	-
ដីជុំវិញលំនៅដ្ឋាន	-	-	-	-	-	-	-	-	-	-	-	-
សរុប	6	-	5	-	5	-	-	1	-	-	-	-
ការរួមបញ្ចូលនៃតំបន់												
ក្បាលដី	2	3	1	0	1	0	1	0	0	0	0	2
ដីជុំវិញលំនៅដ្ឋាន	1	0	0	0	0	0	0	0	0	0	0	0
សរុប	2	3	2	1	2	0	1	0	0	0	0	2

	ល្ង											
	សរុប # គ្រួសារដាំដំណាំ	ដំណាំដែលបានប្រើជី	ដំណាំដែលប្រើថ្នាំសំលាប់សត្វល្អិត	ការស្រោចស្រពដំណាំក្នុងកំឡុងពេលយោង (១)	រាយការណ៍ប្រមូលផល ១ដង	រាយការណ៍ប្រមូលផលច្រើនជាង ១ដង	រាយការណ៍មិនបានប្រមូលផល	ភាគរយរាយការណ៍គ្រួសារដោយប្រើប្រាស់ដំណាំមួយប្រភេទ	ភាគរយរាយការណ៍គ្រួសារដោយប្រើប្រាស់ដំណាំច្រើនជាងមួយប្រភេទ	ចំនួនគ្រួសារដោយប្រើប្រាស់ពូជទំនើបដែលមានការបញ្ជាក់	ចំនួនគ្រួសារដោយប្រើប្រាស់ពូជទំនើបដែលមានការបញ្ជាក់ 100%	ចំនួនគ្រួសារដែលមិនដឹងភាគរយនៃពូជទំនើបដែលមានការបញ្ជាក់
កម្រិតថ្នាក់ជាតិ/តំបន់	**ចំនួនគ្រួសារ (000)**									**ចំនួនគ្រួសារ (000)**		
ប្រទេសកម្ពុជា												
ក្បាលដី	6	-	2	-	6	-	-	0.99	-	-	-	-
ដីជុំវិញលំនៅដ្ឋាន	-	-	-	-	-	-	-	-	-	-	-	-
សរុប	7	-	2	-	7	-	-	0.99	-	-	-	-
តំបន់វាលទំនាប												
ក្បាលដី	-	-	-	-	-	-	-	-	-	-	-	-
ដីជុំវិញលំនៅដ្ឋាន	-	-	-	-	-	-	-	-	-	-	-	-
សរុប	-	-	-	-	-	-	-	-	-	-	-	-
តំបន់បឹងទន្លេសាប												
ក្បាលដី	-	-	-	-	-	-	-	-	-	-	-	-
ដីជុំវិញលំនៅដ្ឋាន	-	-	-	-	-	-	-	-	-	-	-	-
សរុប	-	-	-	-	-	-	-	-	-	-	-	-
តំបន់ឆ្នេរសមុទ្រ												
ក្បាលដី	-	-	-	-	-	-	-	-	-	-	-	-
ដីជុំវិញលំនៅដ្ឋាន	-	-	-	-	-	-	-	-	-	-	-	-
សរុប	-	-	-	-	-	-	-	-	-	-	-	-
តំបន់ភ្នំ និងខ្ពង់រាប												
ក្បាលដី	-	-	-	-	-	-	-	-	-	-	-	-
ដីជុំវិញលំនៅដ្ឋាន	-	-	-	-	-	-	-	-	-	-	-	-
សរុប	-	-	-	-	-	-	-	-	-	-	-	-
ការរួមបញ្ចូលនៃតំបន់												
ក្បាលដី	6	1	2	1	6	0	0	0	0	0	0	0
ដីជុំវិញលំនៅដ្ឋាន	1	0	0	0	1	0	0	0	0	0	0	0
សរុប	7	1	2	1	7	0	0	0	0	0	0	0

	អំពៅ											
	សរុប # គ្រួសារដាំដំណាំ	ដំណាំដែលបានប្រើជី	ដំណាំដែលប្រើថ្នាំសំលាប់សត្វល្អិត	ការស្រោចស្រពដំណាំក្នុងកំឡុងពេលយោង (១)	វាយការណ៍ប្រមូលផល ១ដង	វាយការណ៍ប្រមូលផលច្រើនជាង ១ដង	វាយការណ៍មិនបានប្រមូលផល	ភាគរយវាយការណ៍គ្រួសារដោយប្រើប្រាស់ដំណាំមួយប្រភេទ	ភាគរយវាយការណ៍គ្រួសារដោយប្រើប្រាស់ដំណាំច្រើនជាងមួយប្រភេទ	ចំនួនគ្រួសារដោយប្រើប្រាស់ពូជទំនើបដែលមានការបញ្ជាក់	ចំនួនគ្រួសារដោយប្រើប្រាស់ពូជទំនើបដែលមានការបញ្ជាក់ 100%	ចំនួនគ្រួសារដែលមិនដឹងភាគរយនៃពូជទំនើបដែលមានការបញ្ជាក់
កម្រិតថ្នាក់ជាតិ/តំបន់	**ចំនួនគ្រួសារ (000)**									**ចំនួនគ្រួសារ (000)**		
ប្រទេសកម្ពុជា												
ក្បាលដី	9	6	4	6	6	-	3	0.93	-	-	-	-
ដីជុំវិញលំនៅដ្ឋាន	52	19	3	24	34	-	17	0.96	-	-	-	-
សរុប	59	24	7	29	40	-	19	0.96	-	-	-	-
តំបន់វាលទំនាប												
ក្បាលដី	4	3	3	3	3	-	1	0.96	-	-	-	-
ដីជុំវិញលំនៅដ្ឋាន	16	8	3	10	12	-	5	0.95	-	-	-	-
សរុប	20	11	5	13	14	-	6	0.95	-	-	-	-
តំបន់បឹងទន្លេសាប												
ក្បាលដី	3	1	-	1	2	-	-	0.9	-	-	-	-
ដីជុំវិញលំនៅដ្ឋាន	25	7	-	11	15	-	10	0.97	-	-	-	-
សរុប	28	8	-	12	16	-	11	0.97	-	-	-	-
តំបន់ឆ្នេរសមុទ្រ												
ក្បាលដី	1	1	-	1	1	-	-	0.84	-	-	-	-
ដីជុំវិញលំនៅដ្ឋាន	5	3	-	2	3	-	-	0.88	-	-	-	-
សរុប	6	4	-	3	4	-	-	0.88	-	-	-	-
តំបន់ភ្នំ និងខ្ពង់រាប												
ក្បាលដី	-	-	-	-	-	-	-	-	-	-	-	-
ដីជុំវិញលំនៅដ្ឋាន	5	-	-	1	4	-	-	0.99	-	-	-	-
សរុប	6	-	-	2	5	-	-	0.99	-	-	-	-
ការរួមបញ្ចូលនៃតំបន់												
ក្បាលដី	1	0	1	0	0	0	1	0	0	0	0	0
ដីជុំវិញលំនៅដ្ឋាន	0	0	1	0	0	2	2	0	0	0	0	0
សរុប	0	1	2	0	0	2	2	0	0	0	0	0

	ស្ពៃក្តោប											
	សរុប # គ្រួសារដាំដំណាំ	ដំណាំដែលបានប្រើជី	ដំណាំដែលប្រើថ្នាំសំលាប់សត្វល្អិត	ការស្រោចស្រពដំណាំក្នុងកំឡុងពេលយោង (១)	រាយការណ៍ប្រមូលផល ១ដង	រាយការណ៍ប្រមូលផលច្រើនជាង ១ដង	រាយការណ៍មិនបានប្រមូលផល	ភាគរយរាយការណ៍គ្រួសារដោយប្រើប្រាស់ដំណាំមួយប្រភេទ	ភាគរយរាយការណ៍គ្រួសារដោយប្រើប្រាស់ដំណាំច្រើនជាងមួយប្រភេទ	ចំនួនគ្រួសារដោយប្រើប្រាស់ពូជទំនើបដែលមានការបញ្ជាក់	ចំនួនគ្រួសារដោយប្រើប្រាស់ពូជទំនើបដែលមានការបញ្ជាក់ 100%	ចំនួនគ្រួសារដែលមិនដឹងភាគរយនៃពូជទំនើបដែលមានការបញ្ជាក់
កម្រិតថ្នាក់ជាតិ/តំបន់	**ចំនួនគ្រួសារ (000)**									**ចំនួនគ្រួសារ (000)**		
ប្រទេសកម្ពុជា												
ក្បាលដី	-	-	-	-	-	-	-	-	-	-	-	-
ដីជុំវិញលំនៅដ្ឋាន	-	-	-	-	-	-	-	-	-	-	-	-
សរុប	-	-	-	-	-	-	-	-	-	-	-	-
តំបន់វាលទំនាប												
ក្បាលដី	0	0	0	0	0	0	0	0	0	0	0	0
ដីជុំវិញលំនៅដ្ឋាន	0	0	0	0	0	0	0	0	0	0	0	0
សរុប	-	0	0	0	0	0	0	0	0	0	0	0
តំបន់បឹងទន្លេសាប												
ក្បាលដី	0	0	0	0	0	0	0	0	0	0	0	0
ដីជុំវិញលំនៅដ្ឋាន	0	0	0	0	0	0	0	0	0	0	0	0
សរុប	-	0	0	0	0	0	0	0	0	0	0	0
តំបន់ឆ្នេរសមុទ្រ												
ក្បាលដី	0	0	0	0	0	0	0	0	0	0	0	0
ដីជុំវិញលំនៅដ្ឋាន	0	0	0	0	0	0	0	0	0	0	0	0
សរុប	-	0	0	0	0	0	0	0	0	0	0	0
តំបន់ភ្នំ និងខ្ពង់រាប												
ក្បាលដី	0	0	0	0	0	0	0	0	0	0	0	0
ដីជុំវិញលំនៅដ្ឋាន	0	0	0	0	0	0	0	0	0	0	0	0
សរុប	-	0	0	0	0	0	0	0	0	0	0	0
ការរួមបញ្ចូលនៃតំបន់												
ក្បាលដី	0	0	0	0	0	0	0	0	0	0	0	0
ដីជុំវិញលំនៅដ្ឋាន	1	0	0	1	0	0	0	0	0	0	0	0
សរុប	2	1	1	1	0	0	0	0	0	0	0	0

	ម្ទេស											
	សរុប # គ្រួសារដាំដំណាំ	ដំណាំដែលបានប្រើជី	ដំណាំដែលប្រើថ្នាំសំលាប់សត្វល្អិត	ការស្រោចស្រពដំណាំក្នុងកំឡុងពេលយោង (១)	រាយការណ៍ប្រមូលផល ១ដង	រាយការណ៍ប្រមូលផលច្រើនជាង ១ដង	រាយការណ៍មិនបានប្រមូលផល	ភាគរយរាយការណ៍គ្រួសារដោយប្រើប្រាស់ដំណាំមួយប្រភេទ	ភាគរយរាយការណ៍គ្រួសារដោយប្រើប្រាស់ដំណាំច្រើនជាងមួយប្រភេទ	ចំនួនគ្រួសារដោយប្រើប្រាស់ពូជទំនើបដែលមានការបញ្ជាក់	ចំនួនគ្រួសារដោយប្រើប្រាស់ពូជទំនើបដែលមានការបញ្ជាក់ 100%	ចំនួនគ្រួសារដែលមិនដឹងភាគរយនៃពូជទំនើបដែលមានការបញ្ជាក់
កម្រិតថ្នាក់ជាតិ/តំបន់	**ចំនួនគ្រួសារ (000)**									**ចំនួនគ្រួសារ (000)**		
ប្រទេសកម្ពុជា												
ក្បាលដី	5	4	4	4	5	-	-	0.91	-	-	-	-
ដីជុំវិញលំនៅដ្ឋាន	55	13	4	34	44	3	9	0.96	0.04	-	-	-
សរុប	60	17	8	38	49	3	9	0.96	0.04	-	-	-
តំបន់វាលទំនាប												
ក្បាលដី	2	1	1	1	1	-	-	1	-	-	-	-
ដីជុំវិញលំនៅដ្ឋាន	10	-	-	9	8	-	-	0.98	-	-	-	-
សរុប	11	3	2	10	9	-	-	0.98	-	-	-	-
តំបន់បឹងទន្លេសាប												
ក្បាលដី	3	2	2	3	3	-	-	0.86	-	-	-	-
ដីជុំវិញលំនៅដ្ឋាន	37	10	4	23	30	2	6	0.95	-	-	-	-
សរុប	40	12	6	25	33	2	6	0.94	0.06	-	-	-
តំបន់ឆ្នេរសមុទ្រ												
ក្បាលដី	-	-	-	-	-	-	-	-	-	-	-	-
ដីជុំវិញលំនៅដ្ឋាន	-	-	-	-	-	-	-	-	-	-	-	-
សរុប	-	-	-	-	-	-	-	-	-	-	-	-
តំបន់ភ្នំ និងខ្ពង់រាប												
ក្បាលដី	-	-	-	-	-	-	-	-	-	-	-	-
ដីជុំវិញលំនៅដ្ឋាន	-	-	-	-	-	-	-	-	-	-	-	-
សរុប	-	-	-	-	-	-	-	-	-	-	-	-
ការរួមបញ្ចូលនៃតំបន់												
ក្បាលដី	0	0	0	0	0	0	0	0	0	0	0	0
ដីជុំវិញលំនៅដ្ឋាន	8	3	0	2	7	1	2	0	0	0	0	0
សរុប	8	2	0	3	7	1	3	0	0	0	0	0

	ត្រសក់											
	សរុប # គ្រួសារដាំដំណាំ	ដំណាំដែលបានប្រើជី	ដំណាំដែលប្រើថ្នាំសំលាប់សត្វល្អិត	ការស្រោចស្រពដំណាំក្នុងកំឡុងពេលយោង (១)	រាយការណ៍ប្រមូលផល ១ដង	រាយការណ៍ប្រមូលផលច្រើនជាង ១ដង	រាយការណ៍មិនបានប្រមូលផល	ភាគរយរាយការណ៍គ្រួសារដោយប្រើប្រាស់ដំណាំមួយប្រភេទ	ភាគរយរាយការណ៍គ្រួសារដោយប្រើប្រាស់ដំណាំច្រើនជាងមួយប្រភេទ	ចំនួនគ្រួសារដោយប្រើប្រាស់ពូជទំនើបដែលមានការបញ្ជាក់	ចំនួនគ្រួសារដោយប្រើប្រាស់ពូជទំនើបដែលមានការបញ្ជាក់ 100%	ចំនួនគ្រួសារដែលមិនដឹងភាគរយនៃពូជទំនើបដែលមានការបញ្ជាក់
កម្រិតថ្នាក់ជាតិ/តំបន់	**ចំនួនគ្រួសារ (000)**									**ចំនួនគ្រួសារ (000)**		
ប្រទេសកម្ពុជា												
ក្បាលដី	14	11	10	11	10	3	-	0.92	-	-	-	-
ដីជុំវិញលំនៅដ្ឋាន	19	14	7	15	15	3	-	0.98	-	-	-	-
សរុប	33	26	17	26	25	7	-	0.96	-	-	-	-
តំបន់វាលទំនាប												
ក្បាលដី	9	7	6	7	7	2	-	0.91	-	-	-	-
ដីជុំវិញលំនៅដ្ឋាន	8	7	2	7	6	2	-	1	-	-	-	-
សរុប	17	14	8	14	12	4	-	0.96	-	-	-	-
តំបន់បឹងទន្លេសាប												
ក្បាលដី	3	3	3	3	2	-	-	1	-	-	-	-
ដីជុំវិញលំនៅដ្ឋាន	9	6	4	7	8	-	-	1	-	-	-	-
សរុប	12	9	7	10	10	2	-	1	-	-	-	-
តំបន់ឆ្នេរសមុទ្រ												
ក្បាលដី	-	-	-	-	-	-	-	-	-	-	-	-
ដីជុំវិញលំនៅដ្ឋាន	-	-	-	-	-	-	-	-	-	-	-	-
សរុប	-	-	-	-	-	-	-	-	-	-	-	-
តំបន់ភ្នំ និងខ្ពង់រាប												
ក្បាលដី	-	-	-	-	-	-	-	-	-	-	-	-
ដីជុំវិញលំនៅដ្ឋាន	-	-	-	-	-	-	-	-	-	-	-	-
សរុប	-	-	-	-	-	-	-	-	-	-	-	-
ការរួមបញ្ចូលនៃតំបន់												
ក្បាលដី	2	1	1	1	2	1	0	0	0	0	0	0
ដីជុំវិញលំនៅដ្ឋាន	2	1	0	1	1	1	2	0	0	0	0	0
សរុប	4	3	1	2	3	1	2	0	0	0	0	0

	គ្រប់											
	សរុប # គ្រួសារដាំដំណាំ	ដំណាំដែលបានប្រើជី	ដំណាំដែលប្រើថ្នាំសំលាប់សត្វល្អិត	ការស្រោចស្រពដំណាំក្នុងកំឡុងពេលយោង (១)	រាយការណ៍ប្រមូលផល ១ដង	រាយការណ៍ប្រមូលផលច្រើនជាង ១ដង	រាយការណ៍មិនបានប្រមូលផល	ភាគរយរាយការណ៍គ្រួសារដោយប្រើប្រាស់ដំណាំមួយប្រភេទ	ភាគរយរាយការណ៍គ្រួសារដោយប្រើប្រាស់ដំណាំច្រើនជាងមួយប្រភេទ	ចំនួនគ្រួសារដោយប្រើប្រាស់ពូជទំនើបដែលមានការបញ្ជាក់	ចំនួនគ្រួសារដោយប្រើប្រាស់ពូជទំនើបដែលមានការបញ្ជាក់ 100%	ចំនួនគ្រួសារដែលមិនដឹងភាគរយនៃពូជទំនើបដែលមានការបញ្ជាក់
កម្រិតថ្នាក់ជាតិ/តំបន់	**ចំនួនគ្រួសារ (000)**									**ចំនួនគ្រួសារ (000)**		
ប្រទេសកម្ពុជា												
ក្បាលដី	3	2	1	3	3	-	-	0.85	-	-	-	-
ដីជុំវិញលំនៅដ្ឋាន	34	16	5	24	27	-	7	0.88	0.12	-	-	-
សរុប	37	18	6	26	29	-	7	0.88	0.12	-	-	-
តំបន់វាលទំនាប												
ក្បាលដី	-	-	-	-	-	-	-	-	-	-	-	-
ដីជុំវិញលំនៅដ្ឋាន	9	4	1	7	7	-	3	0.9	-	-	-	-
សរុប	10	4	2	8	7	-	3	0.9	-	-	-	-
តំបន់បឹងទន្លេសាប												
ក្បាលដី	2	1	-	2	2	-	-	0.77	-	-	-	-
ដីជុំវិញលំនៅដ្ឋាន	21	11	3	15	17	-	3	0.89	0.11	-	-	-
សរុប	22	12	4	16	18	-	3	0.88	0.12	-	-	-
តំបន់ឆ្នេរសមុទ្រ												
ក្បាលដី	-	-	-	-	-	-	-	-	-	-	-	-
ដីជុំវិញលំនៅដ្ឋាន	1	-	-	-	-	-	-	0.94	-	-	-	-
សរុប	2	1	-	-	1	-	-	0.95	-	-	-	-
តំបន់ភ្នំ និងខ្ពង់រាប												
ក្បាលដី	-	-	-	-	-	-	-	-	-	-	-	-
ដីជុំវិញលំនៅដ្ឋាន	3	-	-	1	3	-	-	0.75	-	-	-	-
សរុប	3	-	-	1	3	-	-	0.78	-	-	-	-
ការរួមបញ្ចូលនៃតំបន់												
ក្បាលដី	1	1	1	1	1	0	0	0	0	0	0	0
ដីជុំវិញលំនៅដ្ឋាន	0	2	0	1	1	2	1	0	0	0	0	0
សរុប	0	1	1	1	0	2	1	0	0	0	0	0

	ល្ពៅ											
	សរុប # គ្រួសារដាំដំណាំ	ដំណាំដែលបានប្រើជី	ដំណាំដែលប្រើថ្នាំសំលាប់សត្វល្អិត	ការស្រោចស្រពដំណាំក្នុងកំឡុងពេលយោង (១)	រាយការណ៍ប្រមូលផល ១ដង	រាយការណ៍ប្រមូលផលច្រើនជាង ១ដង	រាយការណ៍មិនបានប្រមូលផល	ភាគរយរាយការណ៍គ្រួសារដោយប្រើប្រាស់ដំណាំមួយប្រភេទ	ភាគរយរាយការណ៍គ្រួសារដោយប្រើប្រាស់ដំណាំច្រើនជាងមួយប្រភេទ	ចំនួនគ្រួសារដោយប្រើប្រាស់ពូជទំនើបដែលមានការបញ្ជាក់	ចំនួនគ្រួសារដោយប្រើប្រាស់ពូជទំនើបដែលមានការបញ្ជាក់ 100%	ចំនួនគ្រួសារដែលមិនដឹងភាគរយនៃពូជទំនើបដែលមានការបញ្ជាក់
កម្រិតថ្នាក់ជាតិ/តំបន់	**ចំនួនគ្រួសារ (000)**									**ចំនួនគ្រួសារ (000)**		
ប្រទេសកម្ពុជា												
ក្បាលដី	5	4	2	3	4	-	-	1	-	-	-	-
ដីជុំវិញលំនៅដ្ឋាន	11	5	2	8	7	-	2	0.98	-	-	-	-
សរុប	16	9	4	11	11	3	3	0.98	-	3	3	-
តំបន់វាលទំនាប												
ក្បាលដី	2	1	-	1	1	-	-	1	-	-	-	-
ដីជុំវិញលំនៅដ្ឋាន	4	2	-	3	2	-	-	1	-	-	-	-
សរុប	5	3	-	4	3	-	-	1	-	-	-	-
តំបន់បឹងទន្លេសាប												
ក្បាលដី	-	-	-	-	-	-	-	-	-	-	-	-
ដីជុំវិញលំនៅដ្ឋាន	5	2	-	4	3	-	-	1	-	-	-	-
សរុប	7	3	2	4	4	-	-	1	-	-	-	-
តំបន់ឆ្នេរសមុទ្រ												
ក្បាលដី	-	-	-	-	-	-	-	-	-	-	-	-
ដីជុំវិញលំនៅដ្ឋាន	-	-	-	-	-	-	-	-	-	-	-	-
សរុប	-	-	-	-	-	-	-	-	-	-	-	-
តំបន់ភ្នំ និងខ្ពង់រាប												
ក្បាលដី	-	-	-	-	-	-	-	-	-	-	-	-
ដីជុំវិញលំនៅដ្ឋាន	-	-	-	-	-	-	-	-	-	-	-	-
សរុប	-	-	-	-	-	-	-	-	-	-	-	-
ការរួមបញ្ចូលនៃតំបន់												
ក្បាលដី	4	3	2	2	3	1	1	0	0	3	3	1
ដីជុំវិញលំនៅដ្ឋាន	2	2	2	2	2	5	2	0	0	2	2	1
សរុប	4	3	2	2	3	3	3	0	0	3	3	2

	ប៉េងប៉ោះ											
	សរុប # គ្រួសារដាំដំណាំ	ដំណាំដែលបានប្រើដី	ដំណាំដែលប្រើថ្នាំសំលាប់សត្វល្អិត	ការស្រោចស្រពដំណាំក្នុងកំឡុងពេលយោង (១)	រាយការណ៍ប្រមូលផល ១ដង	រាយការណ៍ប្រមូលផលច្រើនជាង ១ដង	រាយការណ៍មិនបានប្រមូលផល	ភាគរយរាយការណ៍គ្រួសារដោយប្រើប្រាស់ដំណាំមួយប្រភេទ	ភាគរយរាយការណ៍គ្រួសារដោយប្រើប្រាស់ដំណាំច្រើនជាងមួយប្រភេទ	ចំនួនគ្រួសារដោយប្រើប្រាស់ពូជទំនើបដែលមានការបញ្ជាក់	ចំនួនគ្រួសារដោយប្រើប្រាស់ពូជទំនើបដែលមានការបញ្ជាក់ 100%	ចំនួនគ្រួសារដែលមិនដឹងភាគរយនៃពូជទំនើបដែលមានការបញ្ជាក់
កម្រិតថ្នាក់ជាតិ/តំបន់	**ចំនួនគ្រួសារ (000)**									**ចំនួនគ្រួសារ (000)**		
ប្រទេសកម្ពុជា												
ក្បាលដី	2	2	2	2	-	-	-	1	-	-	-	-
ដីជុំវិញលំនៅដ្ឋាន	2	2	-	2	1	-	-	1	-	-	-	-
សរុប	4	3	2	3	2	-	-	1	-	-	-	-
តំបន់វាលទំនាប												
ក្បាលដី	-	-	-	-	-	-	-	-	-	-	-	-
ដីជុំវិញលំនៅដ្ឋាន	-	-	-	-	-	-	-	-	-	-	-	-
សរុប	2	1	1	2	-	-	-	1	-	-	-	-
តំបន់បឹងទន្លេសាប												
ក្បាលដី	-	-	-	-	-	-	-	-	-	-	-	-
ដីជុំវិញលំនៅដ្ឋាន	-	-	-	-	-	-	-	-	-	-	-	-
សរុប	2	2	-	2	1	-	-	1	-	-	-	-
តំបន់ឆ្នេរសមុទ្រ												
ក្បាលដី	-	-	-	-	-	-	-	-	-	-	-	-
ដីជុំវិញលំនៅដ្ឋាន	-	-	-	-	-	-	-	-	-	-	-	-
សរុប	-	-	-	-	-	-	-	-	-	-	-	-
តំបន់ភ្នំ និងខ្ពង់រាប												
ក្បាលដី	-	-	-	-	-	-	-	-	-	-	-	-
ដីជុំវិញលំនៅដ្ឋាន	-	-	-	-	-	-	-	-	-	-	-	-
សរុប	-	-	-	-	-	-	-	-	-	-	-	-
ការរួមបញ្ចូលនៃតំបន់												
ក្បាលដី	2	2	2	2	2	2	0	0	0	0	0	0
ដីជុំវិញលំនៅដ្ឋាន	2	2	1	2	1	1	0	0	0	0	0	0
សរុប	0	0	1	0	1	3	0	0	0	0	0	0

	ឳឡឹក											
	សរុប # គ្រួសារដាំដំណាំ	ដំណាំដែលបានប្រើជី	ដំណាំដែលប្រើថ្នាំសំលាប់សត្វល្អិត	ការស្រោចស្រពដំណាំក្នុងកំឡុងពេលយោង (១)	រាយការណ៍ប្រមូលផល ១ដង	រាយការណ៍ប្រមូលផលច្រើនជាង ១ដង	រាយការណ៍មិនបានប្រមូលផល	ភាគរយរាយការណ៍គ្រួសារដោយប្រើប្រាស់ដំណាំមួយប្រភេទ	ភាគរយរាយការណ៍គ្រួសារដោយប្រើប្រាស់ដំណាំច្រើនជាងមួយប្រភេទ	ចំនួនគ្រួសារដោយប្រើប្រាស់ពូជទំនើបដែលមានការបញ្ជាក់	ចំនួនគ្រួសារដោយប្រើប្រាស់ពូជទំនើបដែលមានការបញ្ជាក់ 100%	ចំនួនគ្រួសារដែលមិនដឹងភាគរយនៃពូជទំនើបដែលមានការបញ្ជាក់
កម្រិតថ្នាក់ជាតិ/តំបន់	**ចំនួនគ្រួសារ (000)**									**ចំនួនគ្រួសារ (000)**		
ប្រទេសកម្ពុជា												
ក្បាលដី	4	4	3	2	3	-	-	0.99	-	-	-	-
ដីជុំវិញលំនៅដ្ឋាន	-	-	-	-	-	-	-	-	-	-	-	-
សរុប	5	4	3	2	4	-	-	0.99	-	-	-	-
តំបន់វាលទំនាប												
ក្បាលដី	-	-	-	-	-	-	-	-	-	-	-	-
ដីជុំវិញលំនៅដ្ឋាន	-	-	-	-	-	-	-	-	-	-	-	-
សរុប	-	-	-	-	-	-	-	-	-	-	-	-
តំបន់បឹងទន្លេសាប												
ក្បាលដី	2	2	2	1	2	-	-	0.98	-	-	-	-
ដីជុំវិញលំនៅដ្ឋាន	-	-	-	-	-	-	-	-	-	-	-	-
សរុប	2	2	2	2	2	-	-	0.98	-	-	-	-
តំបន់ឆ្នេរសមុទ្រ												
ក្បាលដី	-	-	-	-	-	-	-	-	-	-	-	-
ដីជុំវិញលំនៅដ្ឋាន	-	-	-	-	-	-	-	-	-	-	-	-
សរុប	-	-	-	-	-	-	-	-	-	-	-	-
តំបន់ភ្នំ និងខ្ពង់រាប												
ក្បាលដី	-	-	-	-	-	-	-	-	-	-	-	-
ដីជុំវិញលំនៅដ្ឋាន	-	-	-	-	-	-	-	-	-	-	-	-
សរុប	-	-	-	-	-	-	-	-	-	-	-	-
ការរួមបញ្ចូលនៃតំបន់												
ក្បាលដី	2	2	1	1	2	1	1	0	0	0	0	0
ដីជុំវិញលំនៅដ្ឋាន	1	1	1	0	1	0	0	0	0	0	0	0
សរុប	2	2	2	1	2	1	1	0	0	0	0	0

	សណ្តែកទ្រើង											
	សរុប # គ្រួសារដាំដំណាំ	ដំណាំដែលបានប្រើជី	ដំណាំដែលប្រើថ្នាំសំលាប់សត្វល្អិត	ការស្រោចស្រពដំណាំក្នុងកំឡុងពេលយោង (១)	រាយការណ៍ប្រមូលផល ១ដង	រាយការណ៍ប្រមូលផលច្រើនជាង ១ដង	រាយការណ៍មិនបានប្រមូលផល	ភាគរយរាយការណ៍គ្រួសារដោយប្រើប្រាស់ដំណាំមួយប្រភេទ	ភាគរយរាយការណ៍គ្រួសារដោយប្រើប្រាស់ដំណាំច្រើនជាងមួយប្រភេទ	ចំនួនគ្រួសារដោយប្រើប្រាស់ពូជទំនើបដែលមានការបញ្ជាក់	ចំនួនគ្រួសារដោយប្រើប្រាស់ពូជទំនើបដែលមានការបញ្ជាក់ 100%	ចំនួនគ្រួសារដែលមិនដឹងភាគរយនៃពូជទំនើបដែលមានការបញ្ជាក់
កម្រិតថ្នាក់ជាតិ/តំបន់	**ចំនួនគ្រួសារ (000)**									**ចំនួនគ្រួសារ (000)**		
ប្រទេសកម្ពុជា												
ក្បាលដី	3	3	3	3	2	1	-	1	-	-	-	-
ដីជុំវិញលំនៅដ្ឋាន	11	9	4	9	8	-	-	0.99	-	-	-	-
សរុប	14	12	7	12	10	3	-	0.99	-	-	-	-
តំបន់វាលទំនាប												
ក្បាលដី	-	-	-	-	-	-	-	-	-	-	-	-
ដីជុំវិញលំនៅដ្ឋាន	3	3	-	3	3	-	-	0.96	-	-	-	-
សរុប	5	4	2	4	3	1	-	0.97	-	-	-	-
តំបន់បឹងទន្លេសាប												
ក្បាលដី	-	-	-	-	-	-	-	-	-	-	-	-
ដីជុំវិញលំនៅដ្ឋាន	6	5	2	5	5	-	-	1	-	-	-	-
សរុប	7	6	3	6	6	-	-	1	-	-	-	-
តំបន់ឆ្នេរសមុទ្រ												
ក្បាលដី	-	-	-	-	-	-	-	-	-	-	-	-
ដីជុំវិញលំនៅដ្ឋាន	-	-	-	-	-	-	-	-	-	-	-	-
សរុប	-	-	-	-	-	-	-	-	-	-	-	-
តំបន់ភ្នំ និងខ្ពង់រាប												
ក្បាលដី	-	-	-	-	-	-	-	-	-	-	-	-
ដីជុំវិញលំនៅដ្ឋាន	-	-	-	-	-	-	-	-	-	-	-	-
សរុប	-	-	-	-	-	-	-	-	-	-	-	-
ការរួមបញ្ចូលនៃតំបន់												
ក្បាលដី	3	3	3	3	2	1	0	0	0	0	0	0
ដីជុំវិញលំនៅដ្ឋាន	1	1	2	1	0	3	3	0	0	0	0	0
សរុប	2	2	1	2	1	1	3	0	0	0	0	0

	ក្រូចពោធិ៍សាត់											
	សរុប # គ្រួសារដាំដំណាំ	ដំណាំដែលបានប្រើជី	ដំណាំដែលប្រើថ្នាំសំលាប់សត្វល្អិត	ការស្រោចស្រពដំណាំក្នុងកំឡុងពេលយោង (១)	រាយការណ៍ប្រមូលផល ១ដង	រាយការណ៍ប្រមូលផលច្រើនជាង ១ដង	រាយការណ៍មិនបានប្រមូលផល	ភាគរយរាយការណ៍គ្រួសារដោយប្រើប្រាស់ដំណាំមួយប្រភេទ	ភាគរយរាយការណ៍គ្រួសារដោយប្រើប្រាស់ដំណាំច្រើនជាងមួយប្រភេទ	ចំនួនគ្រួសារដោយប្រើប្រាស់ពូជទំនើបដែលមានការបញ្ជាក់	ចំនួនគ្រួសារដោយប្រើប្រាស់ពូជទំនើបដែលមានការបញ្ជាក់ 100%	ចំនួនគ្រួសារដែលមិនដឹងភាគរយនៃពូជទំនើបដែលមានការបញ្ជាក់
កម្រិតថ្នាក់ជាតិ/តំបន់	**ចំនួនគ្រួសារ (000)**									**ចំនួនគ្រួសារ (000)**		
ប្រទេសកម្ពុជា												
ក្បាលដី	5	4	2	4	3	-	2	0.96	-	-	-	-
ដីជុំវិញលំនៅដ្ឋាន	50	15	6	24	25	-	25	0.98	-	-	-	-
សរុប	54	18	8	26	27	-	27	0.98	-	-	-	-
តំបន់វាលទំនាប												
ក្បាលដី	-	-	-	-	-	-	-	-	-	-	-	-
ដីជុំវិញលំនៅដ្ឋាន	8	1	-	4	3	-	4	0.96	-	-	-	-
សរុប	8	1	-	4	3	-	4	0.96	-	-	-	-
តំបន់បឹងទន្លេសាប												
ក្បាលដី	4	3	2	4	2	-	2	0.99	-	-	-	-
ដីជុំវិញលំនៅដ្ឋាន	37	13	5	19	20	-	17	0.98	-	-	-	-
សរុប	40	15	7	21	21	-	19	0.98	-	-	-	-
តំបន់ឆ្នេរសមុទ្រ												
ក្បាលដី	-	-	-	-	-	-	-	-	-	-	-	-
ដីជុំវិញលំនៅដ្ឋាន	2	-	-	-	-	-	-	1	-	-	-	-
សរុប	2	-	-	-	1	-	-	1	-	-	-	-
តំបន់ភ្នំ និងខ្ពង់រាប												
ក្បាលដី	-	-	-	-	-	-	-	-	-	-	-	-
ដីជុំវិញលំនៅដ្ឋាន	4	-	-	-	-	-	3	0.93	-	-	-	-
សរុប	4	-	-	-	1	-	3	0.93	-	-	-	-
ការរួមបញ្ចូលនៃតំបន់												
ក្បាលដី	1	0	0	0	0	0	0	0	0	0	0	0
ដីជុំវិញលំនៅដ្ឋាន	0	1	1	1	2	0	1	0	0	0	0	0
សរុប	0	1	1	1	0	0	1	0	0	0	0	0

	ចេក											
	សរុប # គ្រួសារដាំដំណាំ	ដំណាំដែលបានប្រើដី	ដំណាំដែលប្រើថ្នាំសំលាប់សត្វល្អិត	ការស្រោចស្រពដំណាំក្នុងកំឡុងពេលយោង (១)	រាយការណ៍ប្រមូលផល ១ដង	រាយការណ៍ប្រមូលផលច្រើនជាង ១ដង	រាយការណ៍មិនបានប្រមូលផល	ភាគរយរាយការណ៍គ្រួសារដោយប្រើប្រាស់ដំណាំមួយប្រភេទ	ភាគរយរាយការណ៍គ្រួសារដោយប្រើប្រាស់ដំណាំច្រើនជាងមួយប្រភេទ	ចំនួនគ្រួសារដោយប្រើប្រាស់ពូជទំនើបដែលមានការបញ្ជាក់	ចំនួនគ្រួសារដោយប្រើប្រាស់ពូជទំនើបដែលមានការបញ្ជាក់ 100%	ចំនួនគ្រួសារដែលមិនដឹងភាគរយនៃពូជទំនើបដែលមានការបញ្ជាក់
កម្រិតថ្នាក់ជាតិ/តំបន់	**ចំនួនគ្រួសារ (000)**									**ចំនួនគ្រួសារ (000)**		
ប្រទេសកម្ពុជា												
ក្បាលដី	32	6	3	13	26	-	5	0.84	0.16	-	-	-
ដីជុំវិញលំនៅដ្ឋាន	783	102	18	188	607	-	177	0.83	0.17	-	-	-
សរុប	803	107	20	196	623	-	180	0.83	0.17	-	-	-
តំបន់វាលទំនាប												
ក្បាលដី	14	4	1	7	11	-	3	0.88	0.12	-	-	-
ដីជុំវិញលំនៅដ្ឋាន	332	53	13	114	257	-	75	0.85	0.15	-	-	-
សរុប	341	56	14	119	264	-	76	0.85	0.15	-	-	-
តំបន់បឹងទន្លេសាប												
ក្បាលដី	8	1	-	4	7	-	1	0.81	-	-	-	-
ដីជុំវិញលំនៅដ្ឋាន	299	25	3	55	227	-	72	0.81	0.19	-	-	-
សរុប	303	26	4	57	231	-	72	0.81	0.19	-	-	-
តំបន់ឆ្នេរសមុទ្រ												
ក្បាលដី	3	-	-	-	2	-	-	0.66	-	-	-	-
ដីជុំវិញលំនៅដ្ឋាន	61	22	-	13	48	-	13	0.71	0.29	-	-	-
សរុប	64	23	-	14	49	-	14	0.71	0.29	-	-	-
តំបន់ភ្នំ និងខ្ពង់រាប												
ក្បាលដី	7	-	-	-	7	-	-	0.85	-	-	-	-
ដីជុំវិញលំនៅដ្ឋាន	91	2	-	4	74	-	17	0.91	0.09	-	-	-
សរុប	96	2	-	6	79	-	17	0.9	0.1	-	-	-
ការរួមបញ្ចូលនៃតំបន់												
ក្បាលដី	0	1	1	2	0	2	2	0	0	0	0	0
ដីជុំវិញលំនៅដ្ឋាន	0	0	2	0	0	0	0	0	0	0	0	0
សរុប	0	0	2	0	0	1	0	0	0	0	0	0

	ស្វាយ											
	សរុប # គ្រួសារដាំដំណាំ	ដំណាំដែលបានប្រើជី	ដំណាំដែលប្រើថ្នាំសំលាប់សត្វល្អិត	ការស្រោចស្រពដំណាំក្នុងកំឡុងពេលយោង (១)	រាយការណ៍ប្រមូលផល ១ដង	រាយការណ៍ប្រមូលផលច្រើនជាង ១ដង	រាយការណ៍មិនបានប្រមូលផល	ភាគរយរាយការណ៍គ្រួសារដោយប្រើប្រាស់ដំណាំមួយប្រភេទ	ភាគរយរាយការណ៍គ្រួសារដោយប្រើប្រាស់ដំណាំច្រើនជាងមួយប្រភេទ	ចំនួនគ្រួសារដោយប្រើប្រាស់ពូជទំនើបដែលមានការបញ្ជាក់	ចំនួនគ្រួសារដោយប្រើប្រាស់ពូជទំនើបដែលមានការបញ្ជាក់ 100%	ចំនួនគ្រួសារដែលមិនដឹងភាគរយនៃពូជទំនើបដែលមានការបញ្ជាក់
កម្រិតថ្នាក់ជាតិ/តំបន់	**ចំនួនគ្រួសារ (000)**									**ចំនួនគ្រួសារ (000)**		
ប្រទេសកម្ពុជា												
ក្បាលដី	75	41	37	37	44	3	28	0.93	0.07	-	-	-
ដីជុំវិញលំនៅដ្ឋាន	893	108	31	201	681	-	212	0.84	0.16	-	-	-
សរុប	937	139	59	227	705	2	230	0.85	0.15	-	-	-
តំបន់វាលទំនាប												
ក្បាលដី	39	29	25	29	27	2	10	0.96	0.04	-	-	-
ដីជុំវិញលំនៅដ្ឋាន	353	55	19	122	270	-	83	0.89	0.11	-	-	-
សរុប	378	77	38	143	286	2	90	0.9	0.1	-	-	-
តំបន់បឹងទន្លេសាប												
ក្បាលដី	22	8	8	5	9	-	12	0.93	0.07	-	-	-
ដីជុំវិញលំនៅដ្ឋាន	342	27	7	57	255	-	87	0.8	0.2	-	-	-
សរុប	354	33	13	60	259	-	95	0.81	0.19	-	-	-
តំបន់ឆ្នេរសមុទ្រ												
ក្បាលដី	7	3	3	2	4	-	2	0.81	-	-	-	-
ដីជុំវិញលំនៅដ្ឋាន	62	17	3	12	48	-	14	0.68	0.32	-	-	-
សរុប	66	19	5	14	50	-	16	0.69	0.31	-	-	-
តំបន់ភ្នំ និងខ្ពង់រាប												
ក្បាលដី	7	2	1	1	4	-	3	0.93	-	-	-	-
ដីជុំវិញលំនៅដ្ឋាន	135	9	2	9	108	-	27	0.88	0.12	-	-	-
សរុប	139	11	3	10	109	-	29	0.89	0.11	-	-	-
ការរួមបញ្ចូលនៃតំបន់												
ក្បាលដី	0	0	0	0	0	1	0	0	0	0	0	0
ដីជុំវិញលំនៅដ្ឋាន	0	0	0	0	0	0	0	0	0	0	0	0
សរុប	0	0	0	0	0	1	0	0	0	0	0	0

	ល្ហុង											
	សរុប # គ្រួសារដាំដំណាំ	ដំណាំដែលបានប្រើជី	ដំណាំដែលប្រើថ្នាំសំលាប់សត្វល្អិត	ការស្រោចស្រពដំណាំក្នុងកំឡុងពេលយោង (១)	រាយការណ៍ប្រមូលផល ១ដង	រាយការណ៍ប្រមូលផលច្រើនជាង ១ដង	រាយការណ៍មិនបានប្រមូលផល	ភាគរយរាយការណ៍គ្រួសារដោយប្រើប្រាស់ដំណាំមួយប្រភេទ	ភាគរយរាយការណ៍គ្រួសារដោយប្រើប្រាស់ដំណាំច្រើនជាងមួយប្រភេទ	ចំនួនគ្រួសារដោយប្រើប្រាស់ពូជទំនើបដែលមានការបញ្ជាក់	ចំនួនគ្រួសារដោយប្រើប្រាស់ពូជទំនើបដែលមានការបញ្ជាក់ 100%	ចំនួនគ្រួសារដែលមិនដឹងភាគរយនៃពូជទំនើបដែលមានការបញ្ជាក់
កម្រិតថ្នាក់ជាតិ/តំបន់	**ចំនួនគ្រួសារ (000)**									**ចំនួនគ្រួសារ (000)**		
ប្រទេសកម្ពុជា												
ក្បាលដី	3	2	-	2	2	-	-	0.99	-	-	-	-
ដីជុំវិញលំនៅដ្ឋាន	164	21	3	63	124	-	40	0.98	0.02	-	-	-
សរុប	166	23	3	64	125	-	41	0.98	0.02	-	-	-
តំបន់វាលទំនាប												
ក្បាលដី	-	-	-	-	-	-	-	-	-	-	-	-
ដីជុំវិញលំនៅដ្ឋាន	57	8	-	28	44	-	13	0.99	-	-	-	-
សរុប	57	8	-	29	44	-	14	0.99	-	-	-	-
តំបន់បឹងទន្លេសាប												
ក្បាលដី	-	-	-	-	-	-	-	-	-	-	-	-
ដីជុំវិញលំនៅដ្ឋាន	79	9	-	29	60	-	19	0.97	0.03	-	-	-
សរុប	80	10	-	30	60	-	19	0.97	0.03	-	-	-
តំបន់ឆ្នេរសមុទ្រ												
ក្បាលដី	-	-	-	-	-	-	-	-	-	-	-	-
ដីជុំវិញលំនៅដ្ឋាន	10	3	-	2	8	-	3	0.93	-	-	-	-
សរុប	10	3	-	2	8	-	3	0.93	-	-	-	-
តំបន់ភ្នំ និងខ្ពង់រាប												
ក្បាលដី	-	-	-	-	-	-	-	-	-	-	-	-
ដីជុំវិញលំនៅដ្ឋាន	19	-	-	3	13	-	5	0.98	-	-	-	-
សរុប	19	-	-	3	14	-	5	0.98	-	-	-	-
ការរួមបញ្ចូលនៃតំបន់												
ក្បាលដី	3	2	2	2	2	0	1	0	0	0	0	0
ដីជុំវិញលំនៅដ្ឋាន	0	1	3	0	0	0	0	0	0	0	0	0
សរុប	0	2	3	0	0	0	0	0	0	0	0	0

	ម្ចាស់											
	សរុប # គ្រួសារដាំដំណាំ	ដំណាំដែលបានប្រើជី	ដំណាំដែលប្រើថ្នាំសំលាប់សត្វល្អិត	ការស្រោចស្រពដំណាំក្នុងកំឡុងពេលយោង (១)	រាយការណ៍ប្រមូលផល ១ដង	រាយការណ៍ប្រមូលផលច្រើនជាង ១ដង	រាយការណ៍មិនបានប្រមូលផល	ភាគរយរាយការណ៍គ្រួសារដោយប្រើប្រាស់ដំណាំមួយប្រភេទ	ភាគរយរាយការណ៍គ្រួសារដោយប្រើប្រាស់ដំណាំច្រើនជាងមួយប្រភេទ	ចំនួនគ្រួសារដោយប្រើប្រាស់ពូជទំនើបដែលមានការបញ្ជាក់	ចំនួនគ្រួសារដោយប្រើប្រាស់ពូជទំនើបដែលមានការបញ្ជាក់ 100%	ចំនួនគ្រួសារដែលមិនដឹងភាគរយនៃពូជទំនើបដែលមានការបញ្ជាក់
កម្រិតថ្នាក់ជាតិ/តំបន់	**ចំនួនគ្រួសារ (000)**									**ចំនួនគ្រួសារ (000)**		
ប្រទេសកម្ពុជា												
ក្បាលដី	-	-	-	-	-	-	-	-	-	-	-	-
ដីជុំវិញលំនៅដ្ឋាន	19	4	-	8	11	-	8	0.96	-	-	-	-
សរុប	20	5	-	9	12	-	8	0.96	-	-	-	-
តំបន់វាលទំនាប												
ក្បាលដី	-	-	-	-	-	-	-	-	-	-	-	-
ដីជុំវិញលំនៅដ្ឋាន	6	-	-	3	2	-	3	1	-	-	-	-
សរុប	6	-	-	3	2	-	3	1	-	-	-	-
តំបន់បឹងទន្លេសាប												
ក្បាលដី	-	-	-	-	-	-	-	-	-	-	-	-
ដីជុំវិញលំនៅដ្ឋាន	10	2	-	4	7	-	3	0.92	-	-	-	-
សរុប	11	2	-	5	8	-	3	0.93	-	-	-	-
តំបន់ឆ្នេរសមុទ្រ												
ក្បាលដី	-	-	-	-	-	-	-	-	-	-	-	-
ដីជុំវិញលំនៅដ្ឋាន	-	-	-	-	-	-	-	-	-	-	-	-
សរុប	-	-	-	-	-	-	-	-	-	-	-	-
តំបន់ភ្នំ និងខ្ពង់រាប												
ក្បាលដី	-	-	-	-	-	-	-	-	-	-	-	-
ដីជុំវិញលំនៅដ្ឋាន	-	-	-	-	-	-	-	-	-	-	-	-
សរុប	-	-	-	-	-	-	-	-	-	-	-	-
ការរួមបញ្ចូលនៃតំបន់												
ក្បាលដី	3	2	2	2	2	0	1	0	0	0	0	0
ដីជុំវិញលំនៅដ្ឋាន	3	2	1	1	2	0	1	0	0	0	0	0
សរុប	4	3	3	1	2	0	2	0	0	0	0	0

	ខ្មែរ											
	សរុប # គ្រួសារដាំដំណាំ	ដំណាំដែលបានប្រើជី	ដំណាំដែលប្រើថ្នាំសំលាប់សត្វល្អិត	ការស្រោចស្រពដំណាំក្នុងកំឡុងពេលយោង (១)	រាយការណ៍ប្រមូលផល ១ដង	រាយការណ៍ប្រមូលផលច្រើនជាង ១ដង	រាយការណ៍មិនបានប្រមូលផល	ភាគរយរាយការណ៍គ្រួសារដោយប្រើប្រាស់ដំណាំមួយប្រភេទ	ភាគរយរាយការណ៍គ្រួសារដោយប្រើប្រាស់ដំណាំច្រើនជាងមួយប្រភេទ	ចំនួនគ្រួសារដោយប្រើប្រាស់ពូជទំនើបដែលមានការបញ្ជាក់	ចំនួនគ្រួសារដោយប្រើប្រាស់ពូជទំនើបដែលមានការបញ្ជាក់ 100%	ចំនួនគ្រួសារដែលមិនដឹងភាគរយនៃពូជទំនើបដែលមានការបញ្ជាក់
កម្រិតថ្នាក់ជាតិ/តំបន់	**ចំនួនគ្រួសារ (000)**									**ចំនួនគ្រួសារ (000)**		
ប្រទេសកម្ពុជា												
ក្បាលដី	6	-	-	2	3	-	3	0.9	-	-	-	-
ដីជុំវិញលំនៅដ្ឋាន	261	38	5	73	144	-	117	0.96	0.04	-	-	-
សរុប	265	39	5	74	146	-	119	0.96	0.04	-	-	-
តំបន់វាលទំនាប												
ក្បាលដី	2	-	-	-	1	-	-	0.78	-	-	-	-
ដីជុំវិញលំនៅដ្ឋាន	105	18	2	41	63	-	42	0.98	0.02	-	-	-
សរុប	106	18	2	41	64	-	42	0.98	0.02	-	-	-
តំបន់បឹងទន្លេសាប												
ក្បាលដី	2	-	-	-	-	-	1	0.99	-	-	-	-
ដីជុំវិញលំនៅដ្ឋាន	114	14	2	28	58	-	56	0.94	0.06	-	-	-
សរុប	115	14	2	28	58	-	56	0.94	0.06	-	-	-
តំបន់ឆ្នេរសមុទ្រ												
ក្បាលដី	2	-	-	-	-	-	1	0.87	-	-	-	-
ដីជុំវិញលំនៅដ្ឋាន	14	4	-	3	7	-	7	0.93	-	-	-	-
សរុប	16	5	-	3	7	-	8	0.93	-	-	-	-
តំបន់ភ្នំ និងខ្ពង់រាប												
ក្បាលដី	-	-	-	-	-	-	-	-	-	-	-	-
ដីជុំវិញលំនៅដ្ឋាន	27	1	-	2	16	-	11	0.99	-	-	-	-
សរុប	28	2	-	2	16	-	12	0.99	-	-	-	-
ការរួមបញ្ចូលនៃតំបន់												
ក្បាលដី	1	2	0	2	1	0	1	0	0	0	0	0
ដីជុំវិញលំនៅដ្ឋាន	0	0	1	0	0	0	0	0	0	0	0	0
សរុប	0	0	1	0	0	0	0	0	0	0	0	0

	ទុរេន											
	សរុប # គ្រួសារដាំដំណាំ	ដំណាំដែលបានប្រើជី	ដំណាំដែលប្រើថ្នាំសំលាប់សត្វល្អិត	ការស្រោចស្រពដំណាំក្នុងកំឡុងពេលយោង (១)	រាយការណ៍ប្រមូលផល ១ដង	រាយការណ៍ប្រមូលផលច្រើនជាង ១ដង	រាយការណ៍មិនបានប្រមូលផល	ភាគរយរាយការណ៍គ្រួសារដោយប្រើប្រាស់ដំណាំមួយប្រភេទ	ភាគរយរាយការណ៍គ្រួសារដោយប្រើប្រាស់ដំណាំច្រើនជាងមួយប្រភេទ	ចំនួនគ្រួសារដោយប្រើប្រាស់ពូជទំនើបដែលមានការបញ្ជាក់	ចំនួនគ្រួសារដោយប្រើប្រាស់ពូជទំនើបដែលមានការបញ្ជាក់ 100%	ចំនួនគ្រួសារដែលមិនដឹងភាគរយនៃពូជទំនើបដែលមានការបញ្ជាក់
កម្រិតថ្នាក់ជាតិ/តំបន់	**ចំនួនគ្រួសារ (000)**									**ចំនួនគ្រួសារ (000)**		
ប្រទេសកម្ពុជា												
ក្បាលដី	11	10	8	10	4	-	7	0.77	0.23	-	-	-
ដីជុំវិញលំនៅដ្ឋាន	14	11	8	10	5	-	9	0.88	-	-	-	-
សរុប	22	19	14	18	8	-	14	0.83	0.17	-	-	-
តំបន់វាលទំនាប												
ក្បាលដី	4	4	3	4	-	-	3	0.93	-	-	-	-
ដីជុំវិញលំនៅដ្ឋាន	6	4	3	4	1	-	4	0.88	-	-	-	-
សរុប	9	7	5	8	3	-	6	0.9	-	-	-	-
តំបន់បឹងទន្លេសាប												
ក្បាលដី	3	3	3	3	-	-	2	1	-	-	-	-
ដីជុំវិញលំនៅដ្ឋាន	4	3	3	2	-	-	3	1	-	-	-	-
សរុប	5	5	5	4	-	-	4	1	-	-	-	-
តំបន់ឆ្នេរសមុទ្រ												
ក្បាលដី	3	3	2	3	2	-	-	-	0.65	-	-	-
ដីជុំវិញលំនៅដ្ឋាន	-	-	-	-	-	-	-	-	-	-	-	-
សរុប	5	5	4	4	3	-	-	0.44	0.56	-	-	-
តំបន់ភ្នំ និងខ្ពង់រាប												
ក្បាលដី	1	1	-	1	-	-	1	0.73	-	-	-	-
ដីជុំវិញលំនៅដ្ឋាន	2	-	-	1	-	-	1	1	-	-	-	-
សរុប	3	2	-	2	-	-	2	0.9	-	-	-	-
ការរួមបញ្ចូលនៃតំបន់												
ក្បាលដី	0	0	0	0	2	0	1	0	0	0	0	0
ដីជុំវិញលំនៅដ្ឋាន	2	3	3	2	3	0	1	0	0	0	0	0
សរុប	0	0	1	0	2	0	1	0	0	0	0	0

	ស្វាយចន្ទី											
	សរុប # គ្រួសារដាំដំណាំ	ដំណាំដែលបានប្រើជី	ដំណាំដែលប្រើថ្នាំសំលាប់សត្វល្អិត	ការស្រោចស្រពដំណាំក្នុងកំឡុងពេលយោង (១)	រាយការណ៍ប្រមូលផល ១ដង	រាយការណ៍ប្រមូលផលច្រើនជាង ១ដង	រាយការណ៍មិនបានប្រមូលផល	ភាគរយរាយការណ៍គ្រួសារដោយប្រើប្រាស់ដំណាំមួយប្រភេទ	ភាគរយរាយការណ៍គ្រួសារដោយប្រើប្រាស់ដំណាំច្រើនជាងមួយប្រភេទ	ចំនួនគ្រួសារដោយប្រើប្រាស់ពូជទំនើបដែលមានការបញ្ជាក់	ចំនួនគ្រួសារដោយប្រើប្រាស់ពូជទំនើបដែលមានការបញ្ជាក់ 100%	ចំនួនគ្រួសារដែលមិនដឹងភាគរយនៃពូជទំនើបដែលមានការបញ្ជាក់
កម្រិតថ្នាក់ជាតិ/តំបន់	**ចំនួនគ្រួសារ (000)**									**ចំនួនគ្រួសារ (000)**		
ប្រទេសកម្ពុជា												
ក្បាលដី	176	74	98	13	111	-	66	0.89	0.11	-	-	-
ដីជុំវិញលំនៅដ្ឋាន	77	14	12	5	47	-	29	0.96	0.04	-	-	-
សរុប	236	82	103	18	149	-	87	0.91	0.09	-	-	-
តំបន់វាលទំនាប												
ក្បាលដី	47	30	32	7	33	-	15	0.89	0.11	-	-	-
ដីជុំវិញលំនៅដ្ឋាន	16	5	4	2	11	-	6	0.94	-	-	-	-
សរុប	59	33	33	9	40	-	19	0.9	0.1	-	-	-
តំបន់បឹងទន្លេសាប												
ក្បាលដី	46	25	31	2	28	-	18	0.9	0.1	-	-	-
ដីជុំវិញលំនៅដ្ឋាន	37	6	5	2	25	-	12	0.97	-	-	-	-
សរុប	79	29	34	4	50	-	29	0.93	0.07	-	-	-
តំបន់ឆ្នេរសមុទ្រ												
ក្បាលដី	2	-	-	-	-	-	-	0.89	-	-	-	-
ដីជុំវិញលំនៅដ្ឋាន	4	-	-	-	3	-	1	0.93	-	-	-	-
សរុប	6	-	-	-	3	-	2	0.94	-	-	-	-
តំបន់ភ្នំ និងខ្ពង់រាប												
ក្បាលដី	81	18	34	5	50	-	32	0.88	0.12	-	-	-
ដីជុំវិញលំនៅដ្ឋាន	19	-	3	-	9	-	10	0.98	-	-	-	-
សរុប	93	19	36	5	55	-	37	0.89	0.11	-	-	-
ការរួមបញ្ចូលនៃតំបន់												
ក្បាលដី	0	1	0	0	1	0	1	0	0	0	0	0
ដីជុំវិញលំនៅដ្ឋាន	0	2	0	0	0	0	0	0	0	0	0	0
សរុប	0	1	0	0	0	0	0	0	0	0	0	0

	ដំឡូង											
	សរុប # គ្រួសារដាំដំណាំ	ដំណាំដែលបានប្រើជី	ដំណាំដែលប្រើថ្នាំសំលាប់សត្វល្អិត	ការស្រោចស្រពដំណាំក្នុងកំឡុងពេលយោង (១)	រាយការណ៍ប្រមូលផល ១ដង	រាយការណ៍ប្រមូលផលច្រើនជាង ១ដង	រាយការណ៍មិនបានប្រមូលផល	ភាគរយរាយការណ៍គ្រួសារដោយប្រើប្រាស់ដំណាំមួយប្រភេទ	ភាគរយរាយការណ៍គ្រួសារដោយប្រើប្រាស់ដំណាំច្រើនជាងមួយប្រភេទ	ចំនួនគ្រួសារដោយប្រើប្រាស់ពូជទំនើបដែលមានការបញ្ជាក់	ចំនួនគ្រួសារដោយប្រើប្រាស់ពូជទំនើបដែលមានការបញ្ជាក់ 100%	ចំនួនគ្រួសារដែលមិនដឹងភាគរយនៃពូជទំនើបដែលមានការបញ្ជាក់
កម្រិតថ្នាក់ជាតិ/តំបន់	**ចំនួនគ្រួសារ (000)**									**ចំនួនគ្រួសារ (000)**		
ប្រទេសកម្ពុជា												
ក្បាលដី	21	8	5	9	7	-	15	0.86	0.14	-	-	-
ដីជុំវិញលំនៅដ្ឋាន	643	81	14	134	392	-	251	0.93	0.07	-	-	-
សរុប	652	86	17	139	393	-	259	0.93	0.07	-	-	-
តំបន់វាលទំនាប												
ក្បាលដី	9	3	1	4	2	-	7	0.87	-	-	-	-
ដីជុំវិញលំនៅដ្ឋាន	234	29	4	73	137	-	97	0.95	0.05	-	-	-
សរុប	238	30	5	75	137	-	101	0.95	0.05	-	-	-
តំបន់បឹងទន្លេសាប												
ក្បាលដី	6	2	2	3	2	-	4	0.93	-	-	-	-
ដីជុំវិញលំនៅដ្ឋាន	240	17	4	34	140	-	101	0.95	0.05	-	-	-
សរុប	243	19	5	35	140	-	103	0.95	0.05	-	-	-
តំបន់ឆ្នេរសមុទ្រ												
ក្បាលដី	5	3	2	2	2	-	3	0.72	0.28	-	-	-
ដីជុំវិញលំនៅដ្ឋាន	87	30	5	22	62	-	24	0.8	0.2	-	-	-
សរុប	89	32	5	23	63	-	26	0.8	0.2	-	-	-
តំបន់ភ្នំ និងខ្ពង់រាប												
ក្បាលដី	2	1	-	-	-	-	1	0.88	-	-	-	-
ដីជុំវិញលំនៅដ្ឋាន	82	5	-	5	53	-	29	0.98	0.02	-	-	-
សរុប	83	5	-	5	53	-	30	0.97	0.03	-	-	-
ការរួមបញ្ចូលនៃតំបន់												
ក្បាលដី	0	0	0	0	1	0	0	0	0	0	0	0
ដីជុំវិញលំនៅដ្ឋាន	0	0	1	0	0	0	0	0	0	0	0	0
សរុប	0	0	1	0	0	0	0	0	0	0	0	0

	ម្រេច											
	សរុប # គ្រួសារដាំដំណាំ	ដំណាំដែលបានប្រើជី	ដំណាំដែលប្រើថ្នាំសំលាប់សត្វល្អិត	ការស្រោចស្រពដំណាំក្នុងកំឡុងពេលយោង (១)	រាយការណ៍ប្រមូលផល ១ដង	រាយការណ៍ប្រមូលផលច្រើនជាង ១ដង	រាយការណ៍មិនបានប្រមូលផល	ភាគរយរាយការណ៍គ្រួសារដោយប្រើប្រាស់ដំណាំមួយប្រភេទ	ភាគរយរាយការណ៍គ្រួសារដោយប្រើប្រាស់ដំណាំច្រើនជាងមួយប្រភេទ	ចំនួនគ្រួសារដោយប្រើប្រាស់ពូជទំនើបដែលមានការបញ្ជាក់	ចំនួនគ្រួសារដោយប្រើប្រាស់ពូជទំនើបដែលមានការបញ្ជាក់ 100%	ចំនួនគ្រួសារដែលមិនដឹងភាគរយនៃពូជទំនើបដែលមានការបញ្ជាក់
កម្រិតថ្នាក់ជាតិ/តំបន់	**ចំនួនគ្រួសារ (000)**									**ចំនួនគ្រួសារ (000)**		
ប្រទេសកម្ពុជា												
ក្បាលដី	15	13	13	14	14	-	1	0.87	0.13	-	-	-
ដីជុំវិញលំនៅដ្ឋាន	5	3	3	4	4	-	-	1	-	-	-	-
សរុប	19	16	15	17	18	-	1	0.9	0.1	-	-	-
តំបន់វាលទំនាប												
ក្បាលដី	11	9	8	10	10	-	-	0.85	-	-	-	-
ដីជុំវិញលំនៅដ្ឋាន	2	2	1	2	2	-	-	1	-	-	-	-
សរុប	13	10	9	11	12	-	-	0.88	-	-	-	-
តំបន់បឹងទន្លេសាប												
ក្បាលដី	-	-	-	-	-	-	-	-	-	-	-	-
ដីជុំវិញលំនៅដ្ឋាន	-	-	-	-	-	-	-	-	-	-	-	-
សរុប	-	-	-	-	-	-	-	-	-	-	-	-
តំបន់ឆ្នេរសមុទ្រ												
ក្បាលដី	-	-	-	-	-	-	-	-	-	-	-	-
ដីជុំវិញលំនៅដ្ឋាន	-	-	-	-	-	-	-	-	-	-	-	-
សរុប	-	-	-	-	-	-	-	-	-	-	-	-
តំបន់ភ្នំ និងខ្ពង់រាប												
ក្បាលដី	3	2	2	3	3	-	-	0.96	-	-	-	-
ដីជុំវិញលំនៅដ្ឋាន	-	-	-	-	-	-	-	-	-	-	-	-
សរុប	4	3	3	3	3	-	-	0.97	-	-	-	-
ការរួមបញ្ចូលនៃតំបន់												
ក្បាលដី	2	2	2	2	2	0	1	0	0	0	0	0
ដីជុំវិញលំនៅដ្ឋាន	2	2	1	2	2	0	0	0	0	0	0	0
សរុប	3	3	2	3	3	0	1	0	0	0	0	0

	កៅស៊ូ											
	សរុប # គ្រួសារដាំដំណាំ	ដំណាំដែលបានប្រើដី	ដំណាំដែលប្រើថ្នាំសំលាប់សត្វល្អិត	ការស្រោចស្រពដំណាំក្នុងកំឡុងពេលយោង (១)	រាយការណ៍ប្រមូលផល ១ដង	រាយការណ៍ប្រមូលផលច្រើនជាង ១ដង	រាយការណ៍មិនបានប្រមូលផល	ភាគរយរាយការណ៍គ្រួសារដោយប្រើប្រាស់ដំណាំមួយប្រភេទ	ភាគរយរាយការណ៍គ្រួសារដោយប្រើប្រាស់ដំណាំច្រើនជាងមួយប្រភេទ	ចំនួនគ្រួសារដោយប្រើប្រាស់ពូជទំនើបដែលមានការបញ្ជាក់	ចំនួនគ្រួសារដោយប្រើប្រាស់ពូជទំនើបដែលមានការបញ្ជាក់ 100%	ចំនួនគ្រួសារដែលមិនដឹងភាគរយនៃពូជទំនើបដែលមានការបញ្ជាក់
កម្រិតថ្នាក់ជាតិ/តំបន់	**ចំនួនគ្រួសារ (000)**									**ចំនួនគ្រួសារ (000)**		
ប្រទេសកម្ពុជា												
ក្បាលដី	46	23	11	6	40	-	6	0.88	0.12	-	-	-
ដីជុំវិញលំនៅដ្ឋាន	5	3	-	-	4	-	-	1	-	-	-	-
សរុប	49	25	12	6	42	-	6	0.88	0.12	-	-	-
តំបន់វាលទំនាប												
ក្បាលដី	35	19	7	6	30	-	4	0.88	0.12	-	-	-
ដីជុំវិញលំនៅដ្ឋាន	5	3	-	-	4	-	-	1	-	-	-	-
សរុប	38	21	8	6	33	-	4	0.89	0.11	-	-	-
តំបន់បឹងទន្លេសាប												
ក្បាលដី	-	-	-	-	-	-	-	-	-	-	-	-
ដីជុំវិញលំនៅដ្ឋាន	-	-	-	-	-	-	-	-	-	-	-	-
សរុប	-	-	-	-	-	-	-	-	-	-	-	-
តំបន់ឆ្នេរសមុទ្រ												
ក្បាលដី	-	-	-	-	-	-	-	-	-	-	-	-
ដីជុំវិញលំនៅដ្ឋាន	-	-	-	-	-	-	-	-	-	-	-	-
សរុប	-	-	-	-	-	-	-	-	-	-	-	-
តំបន់ភ្នំ និងខ្ពង់រាប												
ក្បាលដី	9	3	3	-	8	-	-	0.82	-	-	-	-
ដីជុំវិញលំនៅដ្ឋាន	-	-	-	-	-	-	-	-	-	-	-	-
សរុប	9	3	3	-	8	-	-	0.82	-	-	-	-
ការរួមបញ្ចូលនៃខេត្ត												
ក្បាលដី	2	1	1	0	2	0	2	0	0	0	0	0
ដីជុំវិញលំនៅដ្ឋាន	0	0	1	1	0	0	1	0	0	0	0	0
សរុប	2	1	1	0	2	0	2	0	0	0	0	0

តារាងទី៨៖ ដំណាំ (សំខាន់ៗ៣០មុខប៉ុណ្ណោះ) ដំណាំចម្រុះ ផ្ទៃដីបានដាំដុះ/ប្រមូល ផលិតកម្ម/ទិន្នផល ចំនួនគ្រួសារកសិកម្មបានចូលរួមដាំដំណាំសម្រាប់ប្រើប្រាស់ផ្ទាល់ខ្លួន ឬ លក់ បរិមាណលក់ តម្លៃឯកតាមធ្យម កម្រិតតំបន់ ថ្ងៃទី ០១ ខែកក្កដា ឆ្នាំ២០១៩ ដល់ ថ្ងៃទី៣០ ខែមិថុនា ឆ្នាំ២០២០

	ស្រូវធម្មតា											
	សរុប # គ្រួសារកសិកម្ម បានរាយ ការណ៍អំពី ដំណាំ	គ្រួសារកសិកម្ម បានរាយ ការណ៍អំពី ដំណាំដាំដុះរួម ជាមួយដំណាំ ផ្សេងទៀត	ផ្ទៃដីបានដាំដុះ	ផ្ទៃដីបាន ប្រមូល	បរិមាណ ប្រមូលផល	ទិន្នផល គីឡូក្រាម ក្នុង១ហិកតា	គ្រួសារកសិកម្ម បានរាយការណ៍ អំពីដំណាំ សម្រាប់ប្រើ ប្រាស់ផ្ទាល់ខ្លួន	គ្រួសារ កសិកម្មបាន រាយការណ៍ អំពីការលក់ ដំណាំ	ភាគរយអំពីដំណាំ សម្រាប់ប្រើប្រាស់ ផ្ទាល់ខ្លួន	ភាគរយអំពី ដំណាំ សម្រាប់ លក់	បរិមាណ លក់	តម្លៃឯកតាមធ្យម ក្នុង ១គីឡូ
កម្រិតថ្នាក់ជាតិ/តំបន់	**គ្រួសារ (000)**		**ហិកតា**	**ហិកតា**	**តោន**		**គ្រួសារ (000)**				**តោន**	**រៀល**
ប្រទេសកម្ពុជា												
ក្បាលដី	1243	29	1972	1885	4672	2526	455	489	0.74	0.25	2916	919
ដីជុំវិញលំនៅដ្ឋាន	13	-	4	3	6	3153	-	-	-	-	-	-
សរុប	1247	29	1976	1888	4678	2532	455	490	0.75	0.25	2917	918
តំបន់វាលទំនាប												
ក្បាលដី	575	4	803	784	2314	2839	223	238	0.72	0.27	1485	918
ដីជុំវិញលំនៅដ្ឋាន	2	-	-	-	1	3559	-	-	-	-	-	-
សរុប	575	4	804	784	2315	2842	223	238	0.73	0.27	1485	918
តំបន់បឹងទន្លេសាប												
ក្បាលដី	386	11	902	840	1820	2157	152	169	0.69	0.3	1249	868
ដីជុំវិញលំនៅដ្ឋាន	9	-	2	2	4	3079	-	-	-	-	-	-
សរុប	389	11	904	842	1824	2175	152	170	0.69	0.3	1250	868
តំបន់ឆ្នេរសមុទ្រ												
ក្បាលដី	98	2	88	85	214	2560	36	37	0.82	0.18	99	1022
ដីជុំវិញលំនៅដ្ឋាន	-	-	-	-	-	-	-	-	-	-	-	-
សរុប	98	2	88	85	215	2564	36	37	0.82	0.18	99	1022
តំបន់ភ្នំ និងខ្ពង់រាប												
ក្បាលដី	184	12	180	176	323	2298	44	45	0.88	0.12	83	1026
ដីជុំវិញលំនៅដ្ឋាន	2	-	-	-	1	-	-	-	-	-	-	-
សរុប	184	12	181	176	324	2304	44	45	0.88	0.12	83	1026
ការរួមបញ្ចូលនៃខេត្ត												
ក្បាលដី												
ដីជុំវិញលំនៅដ្ឋាន	1		2	2			1	2			1	
សរុប												

	ស្រូវក្រអូប											
	សរុប # គ្រួសារកសិកម្មបានរាយការណ៍អំពីដំណាំ	គ្រួសារកសិកម្មបានរាយការណ៍អំពីដំណាំដាំដុះរួមជាមួយដំណាំផ្សេងទៀត	ផ្ទៃដីបានដាំដុះ	ផ្ទៃដីបានប្រមូល	បរិមាណប្រមូលផល	ទិន្នផលគីឡូក្រាមក្នុង១ហិកតា	គ្រួសារកសិកម្មបានរាយការណ៍អំពីដំណាំសម្រាប់ប្រើប្រាស់ផ្ទាល់ខ្លួន	គ្រួសារកសិកម្មបានរាយការណ៍អំពីការលក់ដំណាំ	ភាគរយអំពីដំណាំសម្រាប់ប្រើប្រាស់ផ្ទាល់ខ្លួន	ភាគរយអំពីដំណាំសម្រាប់លក់	បរិមាណលក់	តម្លៃឯកតាមធ្យមក្នុង ១ គីឡូ
កម្រិតថ្នាក់ជាតិ/តំបន់	**គ្រួសារ (000)**		**ហិកតា**	**ហិកតា**	**តោន**		**គ្រួសារ (000)**				**តោន**	**រៀល**
ប្រទេសកម្ពុជា												
ក្បាលដី	314	4	700	641	1232	2230	145	173	0.6	0.39	794	1019
ដីជុំវិញលំនៅដ្ឋាន	4	-	-	-	2	-	-	-	-	-	-	-
សរុប	316	4	701	642	1234	2239	145	173	0.61	0.39	794	1019
តំបន់វាលទំនាប												
ក្បាលដី	76	-	91	89	212	2594	32	38	0.65	0.35	122	1044
ដីជុំវិញលំនៅដ្ឋាន	-	-	-	-	-	-	-	-	-	-	-	-
សរុប	76	-	91	89	212	2594	32	38	0.65	0.35	122	1044
តំបន់បឹងទន្លេសាប												
ក្បាលដី	173	2	499	443	840	2048	83	97	0.59	0.41	580	974
ដីជុំវិញលំនៅដ្ឋាន	3	-	-	-	1	-	-	-	-	-	-	-
សរុប	174	2	499	443	840	2065	83	97	0.59	0.4	580	973
តំបន់ឆ្នេរសមុទ្រ												
ក្បាលដី	15	-	12	11	20	2305	6	8	0.63	0.37	10	1129
ដីជុំវិញលំនៅដ្ឋាន	-	-	-	-	-	-	-	-	-	-	-	-
សរុប	15	-	12	12	20	2276	6	8	0.64	0.36	10	1129
តំបន់ភ្នំ និងខ្ពង់រាប												
ក្បាលដី	51	-	99	97	161	2272	24	29	0.58	0.4	83	1107
ដីជុំវិញលំនៅដ្ឋាន	-	-	-	-	-	-	-	-	-	-	-	-
សរុប	51	-	99	98	161	2289	24	29	0.59	0.4	83	1107
ការរួមបញ្ចូលនៃខេត្ត												
ក្បាលដី		2										
ដីជុំវិញលំនៅដ្ឋាន	1		2	2	1							
សរុប		2										

	ស្រូវដំណើប											
	សរុប # គ្រួសារកសិកម្មបានរាយការណ៍អំពីដំណាំ	គ្រួសារកសិកម្មបានរាយការណ៍អំពីដំណាំដាំដុះរួមជាមួយដំណាំផ្សេងទៀត	ផ្ទៃដីបានដាំដុះ	ផ្ទៃដីបានប្រមូល	បរិមាណប្រមូលផល	ទិន្នផលគីឡូក្រាមក្នុង១ហិកតា	គ្រួសារកសិកម្មបានរាយការណ៍អំពីដំណាំសម្រាប់ប្រើប្រាស់ផ្ទាល់ខ្លួន	គ្រួសារកសិកម្មបានរាយការណ៍អំពីការលក់ដំណាំ	ភាគរយអំពីដំណាំសម្រាប់ប្រើប្រាស់ផ្ទាល់ខ្លួន	ភាគរយអំពីដំណាំសម្រាប់លក់	បរិមាណលក់	តម្លៃឯកតាមធ្យមក្នុង ១ គីឡូ
កម្រិតថ្នាក់ជាតិ/តំបន់	**គ្រួសារ (000)**		**ហិកតា**	**ហិកតា**	**តោន**		**គ្រួសារ (000)**				**តោន**	**រៀល**
ប្រទេសកម្ពុជា												
ក្បាលដី	25	-	6	6	11	2211	3	4	0.89	0.11	-	1134
ដីជុំវិញលំនៅដ្ឋាន	-	-	-	-	-	-	-	-	-	-	-	-
សរុប	26	-	6	6	11	2241	3	4	0.89	0.11	-	1134
តំបន់វាលទំនាប												
ក្បាលដី	9	-	2	2	4	2027	-	1	-	-	-	1127
ដីជុំវិញលំនៅដ្ឋាន	-	-	-	-	-	-	-	-	-	-	-	-
សរុប	9	-	2	2	4	2027	-	1	-	-	-	1127
តំបន់បឹងទន្លេសាប												
ក្បាលដី	3	-	-	-	-	1431	-	-	-	-	-	1022
ដីជុំវិញលំនៅដ្ឋាន	-	-	-	-	-	-	-	-	-	-	-	-
សរុប	3	-	-	-	-	1762	-	-	-	-	-	1022
តំបន់ឆ្នេរសមុទ្រ												
ក្បាលដី	11	-	1	1	1	2590	2	2	0.93	0.07	-	1198
ដីជុំវិញលំនៅដ្ឋាន	-	-	-	-	-	-	-	-	-	-	-	-
សរុប	11	-	1	1	1	2590	2	2	0.93	0.07	-	1198
តំបន់ភ្នំ និងខ្ពង់រាប												
ក្បាលដី	3	-	1	1	1	2141	-	-	-	-	-	-
ដីជុំវិញលំនៅដ្ឋាន	-	-	-	-	-	-	-	-	-	-	-	-
សរុប	3	-	1	1	1	2141	-	-	-	-	-	-
ការរួមបញ្ចូលនៃខេត្ត												
ក្បាលដី		2	3	2	4		2	1			10	
ដីជុំវិញលំនៅដ្ឋាន	1											
សរុប		2	3	2	4		2	1			10	

	ពោត (ស /លឿង/ស្វាយ)											
	សរុប # គ្រួសារកសិកម្មបានរាយការណ៍អំពីដំណាំ	គ្រួសារកសិកម្មបានរាយការណ៍អំពីដំណាំដាំដុះរួមជាមួយដំណាំផ្សេងទៀត	ផ្ទៃដីបានដាំដុះ	ផ្ទៃដីបានប្រមូល	បរិមាណប្រមូលផល	ទិន្នផលគីឡូក្រាមក្នុង១ហិកតា	គ្រួសារកសិកម្មបានរាយការណ៍អំពីដំណាំសម្រាប់ប្រើប្រាស់ផ្ទាល់ខ្លួន	គ្រួសារកសិកម្មបានរាយការណ៍អំពីការលក់ដំណាំ	ភាគរយអំពីដំណាំសម្រាប់ប្រើប្រាស់ផ្ទាល់ខ្លួន	ភាគរយអំពីដំណាំសម្រាប់លក់	បរិមាណលក់	តម្លៃឯកតាមធ្យមក្នុង ១ គីឡូ
កម្រិតថ្នាក់ជាតិ/តំបន់	**គ្រួសារ (000)**		**ហិកតា**	**ហិកតា**	**តោន**		**គ្រួសារ (000)**				**តោន**	**រៀល**
ប្រទេសកម្ពុជា												
ក្បាលដី	43	5	96	94	405	4690	11	39	0.08	0.91	400	772
ដីជុំវិញលំនៅដ្ឋាន	9	-	1	1	5	6003	4	5	0.49	0.51	-	977
សរុប	51	5	97	95	410	4891	14	43	0.15	0.85	405	795
តំបន់វាលទំនាប												
ក្បាលដី	14	1	15	15	81	5014	4	12	0.1	0.9	80	901
ដីជុំវិញលំនៅដ្ឋាន	2	-	-	-	-	6021	-	-	-	-	-	-
សរុប	15	1	16	15	81	5124	4	13	0.15	0.85	80	922
តំបន់បឹងទន្លេសាប												
ក្បាលដី	26	3	79	77	319	4763	5	25	0.06	0.94	316	682
ដីជុំវិញលំនៅដ្ឋាន	6	-	1	1	-	-	3	4	0.41	0.59	-	890
សរុប	32	3	80	78	324	5041	8	28	0.12	0.88	320	710
តំបន់ឆ្នេរសមុទ្រ												
ក្បាលដី	-	-	-	-	-	-	-	-	-	-	-	-
ដីជុំវិញលំនៅដ្ឋាន	-	-	-	-	-	-	-	-	-	-	-	-
សរុប	-	-	-	-	-	-	-	-	-	-	-	-
តំបន់ភ្នំ និងខ្ពង់រាប												
ក្បាលដី	-	-	-	-	-	-	-	-	-	-	-	-
ដីជុំវិញលំនៅដ្ឋាន	-	-	-	-	-	-	-	-	-	-	-	-
សរុប	-	-	-	-	-	-	-	-	-	-	-	-
ការរួមបញ្ចូលនៃខេត្ត												
ក្បាលដី	3		2	1	5		2	3			5	
ដីជុំវិញលំនៅដ្ឋាន	1				5		1	1			9	
សរុប	4		2	1	5		2	3			5	

	ដំឡូងផ្វា											
	សរុប # គ្រួសារកសិកម្មបានរាយការណ៍អំពីដំណាំ	គ្រួសារកសិកម្មបានរាយការណ៍អំពីដំណាំដាំដុះរួមជាមួយដំណាំផ្សេងទៀត	ផ្ទៃដីបានដាំដុះ	ផ្ទៃដីបានប្រមូល	បរិមាណប្រមូលផល	ទិន្នផលគីឡូក្រាមក្នុង១ហិកតា	គ្រួសារកសិកម្មបានរាយការណ៍អំពីដំណាំសម្រាប់ប្រើប្រាស់ផ្ទាល់ខ្លួន	គ្រួសារកសិកម្មបានរាយការណ៍អំពីការលក់ដំណាំ	ភាគរយអំពីដំណាំសម្រាប់ប្រើប្រាស់ផ្ទាល់ខ្លួន	ភាគរយអំពីដំណាំសម្រាប់លក់	បរិមាណលក់	តម្លៃឯកតាមធ្យមក្នុង ១ គីឡូ
កម្រិតថ្នាក់ជាតិ/តំបន់	**គ្រួសារ (000)**		**ហិកតា**	**ហិកតា**	**តោន**		**គ្រួសារ (000)**				**តោន**	**រៀល**
ប្រទេសកម្ពុជា												
ក្បាលដី	-	-	-	-	-	-	-	-	-	-	-	-
ដីជុំវិញលំនៅដ្ឋាន	6	-	-	-	-	12982	-	-	-	-	-	1599
សរុប	7	-	-	-	-	11833	1	2	-	-	-	1497
តំបន់វាលទំនាប												
ក្បាលដី	-	-	-	-	-	-	-	-	-	-	-	-
ដីជុំវិញលំនៅដ្ឋាន	3	-	-	-	-	13153	-	-	-	-	-	-
សរុប	4	-	-	-	-	11816	-	1	-	-	-	1853
តំបន់បឹងទន្លេសាប												
ក្បាលដី	-	-	-	-	-	-	-	-	-	-	-	-
ដីជុំវិញលំនៅដ្ឋាន	-	-	-	-	-	-	-	-	-	-	-	-
សរុប	-	-	-	-	-	-	-	-	-	-	-	-
តំបន់ឆ្នេរសមុទ្រ												
ក្បាលដី	-	-	-	-	-	-	-	-	-	-	-	-
ដីជុំវិញលំនៅដ្ឋាន	-	-	-	-	-	-	-	-	-	-	-	-
សរុប	-	-	-	-	-	-	-	-	-	-	-	-
តំបន់ភ្នំ និងខ្ពង់រាប												
ក្បាលដី	-	-	-	-	-	-	-	-	-	-	-	-
ដីជុំវិញលំនៅដ្ឋាន	-	-	-	-	-	-	-	-	-	-	-	-
សរុប	-	-	-	-	-	-	-	-	-	-	-	-
ការរួមបញ្ចូលនៃខេត្ត												
ក្បាលដី	4	2	1	1	9		1	2			9	
ដីជុំវិញលំនៅដ្ឋាន	3						1	2				
សរុប	3	2	1	1	10		1	1			9	

	ដំឡូងមី											
	សរុប # គ្រួសារកសិកម្មបានរាយការណ៍អំពីដំណាំ	គ្រួសារកសិកម្មបានរាយការណ៍អំពីដំណាំដាំដុះរួមជាមួយដំណាំផ្សេងទៀត	ផ្ទៃដីបានដាំដុះ	ផ្ទៃដីបានប្រមូល	បរិមាណប្រមូលផល	ទិន្នផលគីឡូក្រាមក្នុង១ហិកតា	គ្រួសារកសិកម្មបានរាយការណ៍អំពីដំណាំសម្រាប់ប្រើប្រាស់ផ្ទាល់ខ្លួន	គ្រួសារកសិកម្មបានរាយការណ៍អំពីការលក់ដំណាំ	ភាគរយអំពីដំណាំសម្រាប់ប្រើប្រាស់ផ្ទាល់ខ្លួន	ភាគរយអំពីដំណាំសម្រាប់លក់	បរិមាណលក់	តម្លៃឯកតាមធ្យមក្នុង ១ គីឡូ
កម្រិតថ្នាក់ជាតិ/តំបន់	**គ្រួសារ (000)**		**ហិកតា**	**ហិកតា**	**តោន**		**គ្រួសារ (000)**				**តោន**	**រៀល**
ប្រទេសកម្ពុជា												
ក្បាលដី	174	31	399	317	3715	11174	-	144	0.01	0.99	3689	-
ដីជុំវិញលំនៅដ្ឋាន	37	-	3	2	-	-	-	9	0.67	0.33	-	-
សរុប	205	31	402	319	3742	12090	1	149	0.11	0.89	3716	-
តំបន់វាលទំនាប												
ក្បាលដី	17	6	26	23	278	11968	-	15	-	-	277	-
ដីជុំវិញលំនៅដ្ឋាន	9	-	-	-	-	-	-	-	-	-	-	-
សរុប	27	6	26	23	279	13145	-	15	0.25	0.74	278	-
តំបន់បឹងទន្លេសាប												
ក្បាលដី	119	14	309	240	2992	12088	-	98	-	-	2969	-
ដីជុំវិញលំនៅដ្ឋាន	16	-	3	2	-	-	-	7	0.38	0.61	-	-
សរុប	130	14	312	242	3017	12666	-	102	0.05	0.95	2993	-
តំបន់ឆ្នេរសមុទ្រ												
ក្បាលដី	-	-	-	-	-	-	-	-	-	-	-	-
ដីជុំវិញលំនៅដ្ឋាន	7	-	-	-	-	-	-	-	-	-	-	-
សរុប	8	1	-	-	-	18761	-	-	-	-	-	-
តំបន់ភ្នំ និងខ្ពង់រាប												
ក្បាលដី	36	11	63	54	443	7921	-	31	-	-	443	-
ដីជុំវិញលំនៅដ្ឋាន	5	-	-	-	-	-	-	-	-	-	-	-
សរុប	40	11	64	54	445	8494	-	31	0.11	0.9	444	-
ការរួមបញ្ចូលនៃខេត្ត												
ក្បាលដី	1	1			1		1				1	
ដីជុំវិញលំនៅដ្ឋាន			1		55		2	2			53	
សរុប					1		1	1			1	

	សណ្តែកបាយ											
	សរុប # គ្រួសារកសិកម្មបានរាយការណ៍អំពីដំណាំ	គ្រួសារកសិកម្មបានរាយការណ៍អំពីដំណាំដាំដុះរួមជាមួយដំណាំផ្សេងទៀត	ផ្ទៃដីបានដាំដុះ	ផ្ទៃដីបានប្រមូល	បរិមាណប្រមូលផល	ទិន្នផលគីឡូក្រាមក្នុង១ហិកតា	គ្រួសារកសិកម្មបានរាយការណ៍អំពីដំណាំសម្រាប់ប្រើប្រាស់ផ្ទាល់ខ្លួន	គ្រួសារកសិកម្មបានរាយការណ៍អំពីការលក់ដំណាំ	ភាគរយអំពីដំណាំសម្រាប់ប្រើប្រាស់ផ្ទាល់ខ្លួន	ភាគរយអំពីដំណាំសម្រាប់លក់	បរិមាណលក់	តម្លៃឯកតាមធ្យមក្នុង ១ គីឡូ
កម្រិតថ្នាក់ជាតិ/តំបន់	គ្រួសារ (000)		ហិកតា	ហិកតា	តោន		គ្រួសារ (000)				តោន	រៀល
ប្រទេសកម្ពុជា												
ក្បាលដី	10	-	11	10	11	1147	5	8	0.19	0.8	10	3889
ដីជុំវិញលំនៅដ្ឋាន	-	-	-	-	-	-	-	-	-	-	-	-
សរុប	11	-	11	10	11	1338	6	9	0.22	0.78	10	3803
តំបន់វាលទំនាប												
ក្បាលដី	5	-	2	2	2	1096	3	4	-	-	2	3849
ដីជុំវិញលំនៅដ្ឋាន	-	-	-	-	-	-	-	-	-	-	-	-
សរុប	5	-	2	2	2	1493	3	4	-	-	2	3617
តំបន់បឹងទន្លេសាប												
ក្បាលដី	3	-	8	8	8	1239	2	3	0.1	0.9	8	3918
ដីជុំវិញលំនៅដ្ឋាន	-	-	-	-	-	-	-	-	-	-	-	-
សរុប	4	-	8	8	8	1203	2	3	-	-	8	4028
តំបន់ឆ្នេរសមុទ្រ												
ក្បាលដី	-	-	-	-	-	-	-	-	-	-	-	-
ដីជុំវិញលំនៅដ្ឋាន	-	-	-	-	-	-	-	-	-	-	-	-
សរុប	-	-	-	-	-	-	-	-	-	-	-	-
តំបន់ភ្នំ និងខ្ពង់រាប												
ក្បាលដី	-	-	-	-	-	-	-	-	-	-	-	-
ដីជុំវិញលំនៅដ្ឋាន	-	-	-	-	-	-	-	-	-	-	-	-
សរុប	-	-	-	-	-	-	-	-	-	-	-	-
ការរួមបញ្ចូលនៃខេត្ត												
ក្បាលដី	2	1						1				
ដីជុំវិញលំនៅដ្ឋាន	3						1	1				
សរុប	2	1						1				

	សណ្តែកដី											
	សរុប # គ្រួសារកសិកម្មបានរាយការណ៍អំពីដំណាំ	គ្រួសារកសិកម្មបានរាយការណ៍អំពីដំណាំដាំដុះរួមជាមួយដំណាំផ្សេងទៀត	ផ្ទៃដីបានដាំដុះ	ផ្ទៃដីបានប្រមូល	បរិមាណប្រមូលផល	ទិន្នផលគីឡូក្រាមក្នុង១ហិកតា	គ្រួសារកសិកម្មបានរាយការណ៍អំពីដំណាំសម្រាប់ប្រើប្រាស់ផ្ទាល់ខ្លួន	គ្រួសារកសិកម្មបានរាយការណ៍អំពីការលក់ដំណាំ	ភាគរយអំពីដំណាំសម្រាប់ប្រើប្រាស់ផ្ទាល់ខ្លួន	ភាគរយអំពីដំណាំសម្រាប់លក់	បរិមាណលក់	តម្លៃឯកតាមធ្យមក្នុង ១ គីឡូ
កម្រិតថ្នាក់ជាតិ/តំបន់	**គ្រួសារ (000)**		**ហិកតា**	**ហិកតា**	**តោន**		**គ្រួសារ (000)**				**តោន**	**រៀល**
ប្រទេសកម្ពុជា												
ក្បាលដី	3	-	1	1	4	4925	2	3	0.15	0.85	4	3757
ដីជុំវិញលំនៅដ្ឋាន	-	-	-	-	-	-	-	-	-	-	-	-
សរុប	4	-	1	1	4	4655	3	4	-	-	4	4679
តំបន់វាលទំនាប												
ក្បាលដី	-	-	-	-	-	-	-	-	-	-	-	-
ដីជុំវិញលំនៅដ្ឋាន	-	-	-	-	-	-	-	-	-	-	-	-
សរុប	-	-	-	-	-	-	-	-	-	-	-	-
តំបន់បឹងទន្លេសាប												
ក្បាលដី	-	-	-	-	-	-	-	-	-	-	-	-
ដីជុំវិញលំនៅដ្ឋាន	-	-	-	-	-	-	-	-	-	-	-	-
សរុប	-	-	-	-	-	-	-	-	-	-	-	-
តំបន់ឆ្នេរសមុទ្រ												
ក្បាលដី	2	-	-	-	3	-	1	2	0.1	0.9	3	4143
ដីជុំវិញលំនៅដ្ឋាន	-	-	-	-	-	-	-	-	-	-	-	-
សរុប	2	-	-	-	3	-	2	2	-	-	3	5666
តំបន់ភ្នំ និងខ្ពង់រាប												
ក្បាលដី	-	-	-	-	-	-	-	-	-	-	-	-
ដីជុំវិញលំនៅដ្ឋាន	-	-	-	-	-	-	-	-	-	-	-	-
សរុប	-	-	-	-	-	-	-	-	-	-	-	-
ការរួមបញ្ចូលនៃខេត្ត												
ក្បាលដី	1	1	1	1	1		1	1			1	
ដីជុំវិញលំនៅដ្ឋាន	2						2	2				
សរុប	2	1	1	1	1		1	1			1	

	អំពៅ											
	សរុបគ្រួសារកសិកម្មដែលរាយការពីដំណាំ	គ្រួសារកសិកម្មដែលរាយការណ៍ពីដំណាំរួមជាមួយនិងដំណាំផ្សេងៗទៀត	ផ្ទៃដីបានដាំដុះ	ផ្ទៃដីបានប្រមូលផល	បរិមាណប្រមូលផល	ទិន្នផល (គីឡូក្រាមក្នុង១ហិកតា)	គ្រួសារកសិកម្មរាយកាណ៍ពីដំណាំសម្រាប់ប្រើប្រាស់ផ្ទាល់ខ្លួន	គ្រួសារកសិកម្មរាយកាណ៍ពីដំណាំសម្រាប់លក់	សមាមាត្រនៃដំណាំសម្រាប់ប្រើប្រាស់ផ្ទាល់ខ្លួន	សមាមាត្រនៃដំណាំដែលបានលក់	បរិមាណលក់	តម្លៃឯកតាជាមធ្យមក្នុង១គីឡូក្រាម
កម្រិតថ្នាក់ជាតិ/តំបន់	គ្រួសារកសិកម្ម (000)		ហិកតា	ហិកតា	តោន		គ្រួសារកសិកម្ម (000)				តោន	រៀល
ប្រទេសកម្ពុជា												
ក្បាលដី	9	2	3	2	-	-	2	5	-	-	-	946
ដីជុំវិញលំនៅដ្ឋាន	52	-	1	1	13	28616	10	14	0.64	0.36	11	905
សរុប	59	2	4	3	60	27155	12	19	0.57	0.42	58	916
តំបន់វាលទំនាប												
ក្បាលដី	4	-	1	1	-	-	-	2	-	-	-	1198
ដីជុំវិញលំនៅដ្ឋាន	16	-	1	-	4	-	4	6	0.56	0.44	4	929
សរុប	20	-	2	1	-	-	5	8	0.49	0.51	-	1009
តំបន់បឹងទន្លេសាប												
ក្បាលដី	3	-	1	-	-	-	-	2	-	-	-	819
ដីជុំវិញលំនៅដ្ឋាន	25	-	-	-	-	32619	4	5	0.72	0.28	-	788
សរុប	28	-	2	-	-	31493	5	7	0.65	0.34	-	795
តំបន់ឆ្នេរសមុទ្រ												
ក្បាលដី	1	-	-	-	-	-	-	1	-	-	-	579
ដីជុំវិញលំនៅដ្ឋាន	5	-	-	-	-	37502	-	2	0.43	0.57	-	1196
សរុប	6	-	-	-	5	-	2	3	0.38	0.62	5	1018
តំបន់ខ្ពង់រាប និងភ្នំ												
ក្បាលដី	-	-	-	-	-	-	-	-	-	-	-	-
ដីជុំវិញលំនៅដ្ឋាន	5	-	-	-	-	29752	-	1	0.77	0.23	-	815
សរុប	6	-	1	-	-	28128	-	2	0.71	0.29	-	805
ការរួមបញ្ចូលគ្នានៃតំបន់												
ក្បាលដី	1	2		1	95		2				94	
ដីជុំវិញលំនៅដ្ឋាន			1	1	8		2				7	
សរុប		2		2	55		1				53	

	ស្ពៃក្តោប											
	សរុបគ្រួសារកសិកម្មដែលរាយការពីដំណាំ	គ្រួសារកសិកម្មដែលរាយការណ៍ពីដំណាំរួមជាមួយនិងដំណាំផ្សេងៗទៀត	ផ្ទៃដីបានដាំដុះ	ផ្ទៃដីបានប្រមូលផល	បរិមាណប្រមូលផល	ទិន្នផល (គីឡូក្រាមក្នុង១ហិកតា)	គ្រួសារកសិកម្មរាយកាណ៍ពីដំណាំសម្រាប់ប្រើប្រាស់ផ្ទាល់ខ្លួន	គ្រួសារកសិកម្មរាយកាណ៍ពីដំណាំសម្រាប់លក់	សមាមាត្រនៃដំណាំសម្រាប់ប្រើប្រាស់ផ្ទាល់ខ្លួន	សមាមាត្រនៃដំណាំដែលបានលក់	បរិមាណលក់	តម្លៃឯកតាជាមធ្យមក្នុង១គីឡូក្រាម
កម្រិតថ្នាក់ជាតិ/តំបន់	គ្រួសារកសិកម្ម (000)		ហិកតា	ហិកតា	តោន		គ្រួសារកសិកម្ម (000)				តោន	រៀល
ប្រទេសកម្ពុជា												
ក្បាលដី	-	-	-	-	-	-	-	-	-	-	-	-
ដីជុំវិញលំនៅដ្ឋាន	-	-	-	-	-	-	-	-	-	-	-	-
សរុប	-	-	-	-	-	-	-	-	-	-	-	-
តំបន់វាលទំនាប												
ក្បាលដី	0	-	-	-	-	-	-	-	-	-	-	-
ដីជុំវិញលំនៅដ្ឋាន	0	-	-	-	-	-	-	-	-	-	-	-
សរុប	-	-	-	-	-	-	-	-	-	-	-	-
តំបន់បឹងទន្លេសាប												
ក្បាលដី	0	-	-	-	-	-	-	-	-	-	-	-
ដីជុំវិញលំនៅដ្ឋាន	0	-	-	-	-	-	-	-	-	-	-	-
សរុប	-	-	-	-	-	-	-	-	-	-	-	-
តំបន់ឆ្នេរសមុទ្រ												
ក្បាលដី	0	-	-	-	-	-	-	-	-	-	-	-
ដីជុំវិញលំនៅដ្ឋាន	0	-	-	-	-	-	-	-	-	-	-	-
សរុប	-	-	-	-	-	-	-	-	-	-	-	-
តំបន់ខ្ពង់រាប និងភ្នំ												
ក្បាលដី	0	-	-	-	-	-	-	-	-	-	-	-
ដីជុំវិញលំនៅដ្ឋាន	0	-	-	-	-	-	-	-	-	-	-	-
សរុប	-	-	-	-	-	-	-	-	-	-	-	-
ការរួមបញ្ចូលគ្នានៃតំបន់												
ក្បាលដី					2			1			2	
ដីជុំវិញលំនៅដ្ឋាន	1											
សរុប	2				2			1			2	

	ម្នេស											
	សរុបគ្រួសារកសិកម្មដែលរាយការពីដំណាំ	គ្រួសារកសិកម្មដែលរាយការណ៍ពីដំណាំ រួមជាមួយនិងដំណាំផ្សេងៗទៀត	ផ្ទៃដីបានដាំដុះ	ផ្ទៃដីបានប្រមូលផល	បរិមាណប្រមូលផល	ទិន្នផល (គីឡូក្រាមក្នុង១ហិកតា)	គ្រួសារកសិកម្មរាយកាណ៍ពីដំណាំសម្រាប់ប្រើប្រាស់ផ្ទាល់ខ្លួន	គ្រួសារកសិកម្មរាយកាណ៍ពីដំណាំសម្រាប់លក់	សមាមាត្រនៃដំណាំសម្រាប់ប្រើប្រាស់ផ្ទាល់ខ្លួន	សមាមាត្រនៃដំណាំដែលបានលក់	បរិមាណលក់	តម្លៃឯកតាជាមធ្យមក្នុង១គីឡូក្រាម
កម្រិតថ្នាក់ជាតិ/តំបន់	គ្រួសារកសិកម្ម (000)		ហិកតា	ហិកតា	តោន		គ្រួសារកសិកម្ម (000)				តោន	រៀល
ប្រទេសកម្ពុជា												
ក្បាលដី	5	2	1	1	4	5786	-	4	0.26	0.75	4	4780
ដីជុំវិញលំនៅដ្ឋាន	55	-	-	-	1	-	4	5	0.91	0.09	-	5781
សរុប	60	2	1	1	5	10688	4	8	0.84	0.16	4	5346
តំបន់វាលទំនាប												
ក្បាលដី	2	-	1	1	2	4805	-	1	-	-	2	3393
ដីជុំវិញលំនៅដ្ឋាន	10	-	-	-	-	-	-	-	-	-	-	-
សរុប	11	-	1	-	-	8949	-	2	0.82	0.18	-	4192
តំបន់បឹងទន្លេសាប												
ក្បាលដី	3	-	1	1	-	-	-	2	-	-	-	5167
ដីជុំវិញលំនៅដ្ឋាន	37	-	-	-	-	-	3	4	0.89	0.11	-	5523
សរុប	40	-	1	1	-	-	3	6	0.83	0.17	-	5391
តំបន់ឆ្នេរសមុទ្រ												
ក្បាលដី	-	-	-	-	-	-	-	-	-	-	-	-
ដីជុំវិញលំនៅដ្ឋាន	-	-	-	-	-	-	-	-	-	-	-	-
សរុប	-	-	-	-	-	-	-	-	-	-	-	-
តំបន់ខ្ពង់រាប និងភ្នំ												
ក្បាលដី	-	-	-	-	-	-	-	-	-	-	-	-
ដីជុំវិញលំនៅដ្ឋាន	-	-	-	-	-	-	-	-	-	-	-	-
សរុប	-	-	-	-	-	-	-	-	-	-	-	-
ការរួមបញ្ចូលគ្នានៃតំបន់												
ក្បាលដី		2			2		1				2	
ដីជុំវិញលំនៅដ្ឋាន	8				1		1	1			1	
សរុប	8	2		1	5		2	1			4	

	ត្រសក់											
	សរុបគ្រួសារកសិកម្មដែលរាយការពីដំណាំ	គ្រួសារកសិកម្មដែលរាយការណ៍ពីដំណាំ រួមជាមួយនិងដំណាំផ្សេងៗទៀត	ផ្ទៃដីបានដាំដុះ	ផ្ទៃដីបានប្រមូលផល	បរិមាណប្រមូលផល	ទិន្នផល (គីឡូក្រាមក្នុង១ហិកតា)	គ្រួសារកសិកម្មរាយការណ៍ពីដំណាំសម្រាប់ប្រើប្រាស់ផ្ទាល់ខ្លួន	គ្រួសារកសិកម្មរាយការណ៍ពីដំណាំសម្រាប់លក់	សមាមាត្រនៃដំណាំសម្រាប់ប្រើប្រាស់ផ្ទាល់ខ្លួន	សមាមាត្រនៃដំណាំដែលបានលក់	បរិមាណលក់	តម្លៃឯកតាជាមធ្យមក្នុង១គីឡូក្រាម
កម្រិតថ្នាក់ជាតិ/តំបន់	គ្រួសារកសិកម្ម (000)		ហិកតា	ហិកតា	តោន		គ្រួសារកសិកម្ម (000)				តោន	រៀល
ប្រទេសកម្ពុជា												
ក្បាលដី	14	4	6	5	50	10155	8	13	0.14	0.84	42	994
ដីជុំវិញលំនៅដ្ឋាន	19	-	-	-	-	16525	7	8	-	-	-	1559
សរុប	33	4	6	6	54	13778	16	20	-	-	45	1215
តំបន់វាលទំនាប												
ក្បាលដី	9	2	4	4	28	9883	6	8	0.11	0.88	27	981
ដីជុំវិញលំនៅដ្ឋាន	8	-	-	-	-	14779	3	3	-	-	-	1770
សរុប	17	2	4	4	29	12180	8	11	-	-	29	1188
តំបន់បឹងទន្លេសាប												
ក្បាលដី	3	-	1	1	-	-	2	3	0.07	0.89	-	861
ដីជុំវិញលំនៅដ្ឋាន	9	-	-	-	-	17254	4	4	-	-	-	1327
សរុប	12	-	1	1	-	-	5	7	-	-	-	1130
តំបន់ឆ្នេរសមុទ្រ												
ក្បាលដី	-	-	-	-	-	-	-	-	-	-	-	-
ដីជុំវិញលំនៅដ្ឋាន	-	-	-	-	-	-	-	-	-	-	-	-
សរុប	-	-	-	-	-	-	-	-	-	-	-	-
តំបន់ខ្ពង់រាប និងភ្នំ												
ក្បាលដី	-	-	-	-	-	-	-	-	-	-	-	-
ដីជុំវិញលំនៅដ្ឋាន	-	-	-	-	-	-	-	-	-	-	-	-
សរុប	-	-	-	-	-	-	-	-	-	-	-	-
ការរួមបញ្ចូលគ្នានៃតំបន់												
ក្បាលដី	2	2			22		1	1			14	
ដីជុំវិញលំនៅដ្ឋាន	2		1	1	8		1	1			8	
សរុប	4	2			25		2	2			17	

	ផ្លែត្រប់											
	សរុបគ្រួសារកសិកម្មដែលរាយការពីដំណាំ	គ្រួសារកសិកម្មដែលរាយការណ៍ពីដំណាំ រួមជាមួយនិងដំណាំផ្សេងៗទៀត	ផ្ទៃដីបានដាំដុះ	ផ្ទៃដីបានប្រមូលផល	បរិមាណប្រមូលផល	ទិន្នផល (គីឡូក្រាមក្នុង១ហិកតា)	គ្រួសារកសិកម្មរាយកាណ៍ពីដំណាំសម្រាប់ប្រើប្រាស់ផ្ទាល់ខ្លួន	គ្រួសារកសិកម្មរាយកាណ៍ពីដំណាំសម្រាប់លក់	សមាមាត្រនៃដំណាំសម្រាប់ប្រើប្រាស់ផ្ទាល់ខ្លួន	សមាមាត្រនៃដំណាំដែលបានលក់	បរិមាណលក់	តម្លៃឯកតាជាមធ្យមក្នុង១គីឡូក្រាម
កម្រិតថ្នាក់ជាតិ/តំបន់	គ្រួសារកសិកម្ម (000)		ហិកតា	ហិកតា	តោន		គ្រួសារកសិកម្ម (000)				តោន	រៀល
ប្រទេសកម្ពុជា												
ក្បាលដី	3	-	-	-	-	22681	1	2	0.49	0.51	-	1503
ដីជុំវិញលំនៅដ្ឋាន	34	-	-	-	-	24943	6	7	0.8	0.2	2	1745
សរុប	37	-	-	-	-	24725	7	8	0.77	0.23	3	1699
តំបន់វាលទំនាប												
ក្បាលដី	-	-	-	-	-	-	-	-	-	-	-	-
ដីជុំវិញលំនៅដ្ឋាន	9	-	-	-	-	27672	-	2	0.79	0.21	-	2347
សរុប	10	-	-	-	-	26516	2	2	0.75	0.25	-	2195
តំបន់បឹងទន្លេសាប												
ក្បាលដី	2	-	-	-	-	-	-	-	-	-	-	-
ដីជុំវិញលំនៅដ្ឋាន	21	-	-	-	-	23823	4	4	0.79	0.2	-	1512
សរុប	22	-	-	-	-	23999	4	5	0.78	0.22	-	1503
តំបន់ឆ្នេរសមុទ្រ												
ក្បាលដី	-	-	-	-	-	-	-	-	-	-	-	-
ដីជុំវិញលំនៅដ្ឋាន	1	-	-	-	-	17758	-	-	-	-	-	-
សរុប	2	-	-	-	-	16834	-	-	-	-	-	-
តំបន់ខ្ពង់រាប និងភ្នំ												
ក្បាលដី	-	-	-	-	-	-	-	-	-	-	-	-
ដីជុំវិញលំនៅដ្ឋាន	3	-	-	-	-	27359	-	-	-	-	-	-
សរុប	3	-	-	-	-	27482	-	-	-	-	-	1663
ការរួមបញ្ចូលគ្នានៃតំបន់												
ក្បាលដី	1	2			5		1	2			3	
ដីជុំវិញលំនៅដ្ឋាន					4		2				2	
សរុប		2	1	1	9		1	1			3	

	ល្ពៅ											
	សរុបគ្រួសារកសិកម្មដែលរាយការពីដំណាំ	គ្រួសារកសិកម្មដែលរាយការណ៍ពីដំណាំ រួមជាមួយនិងដំណាំផ្សេងៗទៀត	ផ្ទៃដីបានដាំដុះ	ផ្ទៃដីបានប្រមូលផល	បរិមាណប្រមូលផល	ទិន្នផល (គីឡូក្រាមក្នុង១ហិកតា)	គ្រួសារកសិកម្មរាយកាណ៍ពីដំណាំសម្រាប់ប្រើប្រាស់ផ្ទាល់ខ្លួន	គ្រួសារកសិកម្មរាយកាណ៍ពីដំណាំសម្រាប់លក់	សមាមាត្រនៃដំណាំសម្រាប់ប្រើប្រាស់ផ្ទាល់ខ្លួន	សមាមាត្រនៃដំណាំដែលបានលក់	បរិមាណលក់	តម្លៃឯកតាជាមធ្យមក្នុង១គីឡូក្រាម
កម្រិតថ្នាក់ជាតិ/តំបន់	គ្រួសារកសិកម្ម (000)		ហិកតា	ហិកតា	តោន		គ្រួសារកសិកម្ម (000)				តោន	រៀល
ប្រទេសកម្ពុជា												
ក្បាលដី	5	2	-	-	-	9091	2	3	0.34	0.66	-	1209
ដីជុំវិញលំនៅដ្ឋាន	11	-	-	-	-	20878	3	4	0.62	0.35	-	1531
សរុប	16	2	-	-	-	16916	5	7	0.53	0.46	-	1392
តំបន់វាលទំនាប												
ក្បាលដី	2	-	-	-	-	12869	-	-	-	-	-	1073
ដីជុំវិញលំនៅដ្ឋាន	4	-	-	-	-	21165	-	-	-	-	-	-
សរុប	5	-	-	-	-	18617	-	-	-	-	-	-
តំបន់បឹងទន្លេសាប												
ក្បាលដី	-	-	-	-	-	-	-	-	-	-	-	-
ដីជុំវិញលំនៅដ្ឋាន	5	-	-	-	-	22789	-	-	0.63	0.33	-	1151
សរុប	7	-	-	-	-	17607	-	3	0.47	0.5	-	1230
តំបន់ឆ្នេរសមុទ្រ												
ក្បាលដី	-	-	-	-	-	-	-	-	-	-	-	-
ដីជុំវិញលំនៅដ្ឋាន	-	-	-	-	-	-	-	-	-	-	-	-
សរុប	-	-	-	-	-	-	-	-	-	-	-	-
តំបន់ខ្ពង់រាប និងភ្នំ												
ក្បាលដី	-	-	-	-	-	-	-	-	-	-	-	-
ដីជុំវិញលំនៅដ្ឋាន	-	-	-	-	-	-	-	-	-	-	-	-
សរុប	-	-	-	-	-	-	-	-	-	-	-	-
ការរួមបញ្ចូលគ្នានៃតំបន់												
ក្បាលដី	4	2	8	7	39		2	3			36	
ដីជុំវិញលំនៅដ្ឋាន	2				3		3	4			3	
សរុប	4	2	8	7	42		5	4			39	

	ប៉េងប៉ោះ											
	សរុបគ្រួសារកសិកម្មដែលរាយការពីដំណាំ	គ្រួសារកសិកម្មដែលរាយការណ៍ពីដំណាំ រួមជាមួយនិងដំណាំផ្សេងៗទៀត	ផ្ទៃដីបានដាំដុះ	ផ្ទៃដីបានប្រមូលផល	បរិមាណប្រមូលផល	ទិន្នផល (គីឡូក្រាមក្នុង១ហិកតា)	គ្រួសារកសិកម្មរាយការណ៍ពីដំណាំសម្រាប់ប្រើប្រាស់ផ្ទាល់ខ្លួន	គ្រួសារកសិកម្មរាយការណ៍ពីដំណាំសម្រាប់លក់	សមាមាត្រនៃដំណាំសម្រាប់ប្រើប្រាស់ផ្ទាល់ខ្លួន	សមាមាត្រនៃដំណាំដែលបានលក់	បរិមាណលក់	តម្លៃឯកតាជាមធ្យមក្នុង១គីឡូក្រាម
កម្រិតថ្នាក់ជាតិ/តំបន់	គ្រួសារកសិកម្ម (000)		ហិកតា	ហិកតា	តោន		គ្រួសារកសិកម្ម (000)				តោន	រៀល
ប្រទេសកម្ពុជា												
ក្បាលដី	2	-	-	-	-	-	-	2	-	-	-	1942
ដីជុំវិញលំនៅដ្ឋាន	2	-	-	-	-	17560	-	-	-	-	-	2533
សរុប	4	-	-	-	-	13572	2	3	-	-	-	2184
តំបន់វាលទំនាប												
ក្បាលដី	-	-	-	-	-	-	-	-	-	-	-	-
ដីជុំវិញលំនៅដ្ឋាន	-	-	-	-	-	-	-	-	-	-	-	-
សរុប	2	-	-	-	-	-	-	2	-	-	-	2066
តំបន់បឹងទន្លេសាប												
ក្បាលដី	-	-	-	-	-	-	-	-	-	-	-	-
ដីជុំវិញលំនៅដ្ឋាន	-	-	-	-	-	-	-	-	-	-	-	-
សរុប	2	-	-	-	-	16299	-	-	-	-	-	-
តំបន់ឆ្នេរសមុទ្រ												
ក្បាលដី	-	-	-	-	-	-	-	-	-	-	-	-
ដីជុំវិញលំនៅដ្ឋាន	-	-	-	-	-	-	-	-	-	-	-	-
សរុប	-	-	-	-	-	-	-	-	-	-	-	-
តំបន់ខ្ពង់រាប និងភ្នំ												
ក្បាលដី	-	-	-	-	-	-	-	-	-	-	-	-
ដីជុំវិញលំនៅដ្ឋាន	-	-	-	-	-	-	-	-	-	-	-	-
សរុប	-	-	-	-	-	-	-	-	-	-	-	-
ការរួមបញ្ចូលគ្នានៃតំបន់												
ក្បាលដី	2		1	1	9		2	2			9	
ដីជុំវិញលំនៅដ្ឋាន	2						2	2				
សរុប			1	2	9		2	1			9	

	ផ្លែឪឡឹក											
	សរុបគ្រួសារកសិកម្មដែលរាយការពីដំណាំ	គ្រួសារកសិកម្មដែលរាយការណ៍ពីដំណាំ រួមជាមួយនិងដំណាំផ្សេងៗទៀត	ផ្ទៃដីបានដាំដុះ	ផ្ទៃដីបានប្រមូលផល	បរិមាណប្រមូលផល	ទិន្នផល (គីឡូក្រាមក្នុង១ហិកតា)	គ្រួសារកសិកម្មរាយកាណ៍ពីដំណាំសម្រាប់ប្រើប្រាស់ផ្ទាល់ខ្លួន	គ្រួសារកសិកម្មរាយកាណ៍ពីដំណាំសម្រាប់លក់	សមាមាត្រនៃដំណាំសម្រាប់ប្រើប្រាស់ផ្ទាល់ខ្លួន	សមាមាត្រនៃដំណាំដែលបានលក់	បរិមាណលក់	តម្លៃឯកតាជាមធ្យមក្នុង១គីឡូក្រាម
កម្រិតថ្នាក់ជាតិ/តំបន់	គ្រួសារកសិកម្ម (000)		ហិកតា	ហិកតា	តោន		គ្រួសារកសិកម្ម (000)				តោន	រៀល
ប្រទេសកម្ពុជា												
ក្បាលដី	4	-	6	-	-	12983	3	4	0.11	0.89	-	821
ដីជុំវិញលំនៅដ្ឋាន	-	-	-	-	-	-	-	-	-	-	-	-
សរុប	5	-	6	-	-	12551	4	4	-	-	-	845
តំបន់វាលទំនាប												
ក្បាលដី	-	-	-	-	-	-	-	-	-	-	-	-
ដីជុំវិញលំនៅដ្ឋាន	-	-	-	-	-	-	-	-	-	-	-	-
សរុប	-	-	-	-	-	-	-	-	-	-	-	-
តំបន់បឹងទន្លេសាប												
ក្បាលដី	2	-	-	-	-	10222	2	2	0.03	0.97	-	671
ដីជុំវិញលំនៅដ្ឋាន	-	-	-	-	-	-	-	-	-	-	-	-
សរុប	2	-	-	-	-	10475	2	2	-	-	-	703
តំបន់ឆ្នេរសមុទ្រ												
ក្បាលដី	-	-	-	-	-	-	-	-	-	-	-	-
ដីជុំវិញលំនៅដ្ឋាន	-	-	-	-	-	-	-	-	-	-	-	-
សរុប	-	-	-	-	-	-	-	-	-	-	-	-
តំបន់ខ្ពង់រាប និងភ្នំ												
ក្បាលដី	-	-	-	-	-	-	-	-	-	-	-	-
ដីជុំវិញលំនៅដ្ឋាន	-	-	-	-	-	-	-	-	-	-	-	-
សរុប	-	-	-	-	-	-	-	-	-	-	-	-
ការរួមបញ្ចូលគ្នានៃតំបន់												
ក្បាលដី	2	1	6	10	123		1	2			119	
ដីជុំវិញលំនៅដ្ឋាន	1				1		1	1				
សរុប	2	1	6	10	123		2	2			120	

	សណ្តែកគួ											
	សរុបគ្រួសារកសិកម្មដែលរាយការពីដំណាំ	គ្រួសារកសិកម្មដែលរាយការណ៍ពីដំណាំ រួមជាមួយនិងដំណាំផ្សេងៗទៀត	ផ្ទៃដីបានដាំដុះ	ផ្ទៃដីបានប្រមូលផល	បរិមាណប្រមូលផល	ទិន្នផល (គីឡូក្រាមក្នុង១ហិកតា)	គ្រួសារកសិកម្មរាយការណ៍ពីដំណាំសម្រាប់ប្រើប្រាស់ផ្ទាល់ខ្លួន	គ្រួសារកសិកម្មរាយការណ៍ពីដំណាំសម្រាប់លក់	សមាមាត្រនៃដំណាំសម្រាប់ប្រើប្រាស់ផ្ទាល់ខ្លួន	សមាមាត្រនៃដំណាំដែលបានលក់	បរិមាណលក់	តម្លៃឯកតាជាមធ្យមក្នុង១គីឡូក្រាម
កម្រិតថ្នាក់ជាតិ/តំបន់	គ្រួសារកសិកម្ម (000)		ហិកតា	ហិកតា	តោន		គ្រួសារកសិកម្ម (000)				តោន	រៀល
ប្រទេសកម្ពុជា												
ក្បាលដី	3	1	1	1	-	-	2	3	-	-	-	2054
ដីជុំវិញលំនៅដ្ឋាន	11	-	-	-	-	13460	4	4	0.64	0.36	-	2050
សរុប	14	-	1	1	-	-	6	7	0.52	0.48	-	2052
តំបន់វាលទំនាប												
ក្បាលដី	-	-	-	-	-	-	-	-	-	-	-	-
ដីជុំវិញលំនៅដ្ឋាន	3	-	-	-	-	13429	2	2	0.52	0.48	-	2178
សរុប	5	-	-	-	-	-	2	3	0.42	0.59	-	2006
តំបន់បឹងទន្លេសាប												
ក្បាលដី	-	-	-	-	-	-	-	-	-	-	-	-
ដីជុំវិញលំនៅដ្ឋាន	6	-	-	-	-	14888	1	1	0.78	0.22	-	1887
សរុប	7	-	-	-	-	-	2	2	0.65	0.35	-	2051
តំបន់ឆ្នេរសមុទ្រ												
ក្បាលដី	-	-	-	-	-	-	-	-	-	-	-	-
ដីជុំវិញលំនៅដ្ឋាន	-	-	-	-	-	-	-	-	-	-	-	-
សរុប	-	-	-	-	-	-	-	-	-	-	-	-
តំបន់ខ្ពង់រាប និងភ្នំ												
ក្បាលដី	-	-	-	-	-	-	-	-	-	-	-	-
ដីជុំវិញលំនៅដ្ឋាន	-	-	-	-	-	-	-	-	-	-	-	-
សរុប	-	-	-	-	-	-	-	-	-	-	-	-
ការរួមបញ្ចូលគ្នានៃតំបន់												
ក្បាលដី	3	1	1	1	10		2	3			9	
ដីជុំវិញលំនៅដ្ឋាន	1				2		1	1			2	
សរុប	2	3	1	1	12		1	1			11	

	ក្រូចពោធិ៍សាត់											
	សរុបគ្រួសារកសិកម្មដែលរាយការពីដំណាំ	គ្រួសារកសិកម្មដែលរាយការណ៍ពីដំណាំ រួមជាមួយនិងដំណាំផ្សេងៗទៀត	ផ្ទៃដីបានដាំដុះ	ផ្ទៃដីបានប្រមូលផល	បរិមាណប្រមូលផល	ទិន្នផល (គីឡូក្រាមក្នុង១ហិកតា)	គ្រួសារកសិកម្មរាយការណ៍ពីដំណាំសម្រាប់ប្រើប្រាស់ផ្ទាល់ខ្លួន	គ្រួសារកសិកម្មរាយការណ៍ពីដំណាំសម្រាប់លក់	សមាមាត្រនៃដំណាំសម្រាប់ប្រើប្រាស់ផ្ទាល់ខ្លួន	សមាមាត្រនៃដំណាំដែលបានលក់	បរិមាណលក់	តម្លៃឯកតាជាមធ្យមក្នុង១គីឡូក្រាម
កម្រិតថ្នាក់ជាតិ/តំបន់	គ្រួសារកសិកម្ម (000)		ហិកតា	ហិកតា	តោន		គ្រួសារកសិកម្ម (000)				តោន	រៀល
ប្រទេសកម្ពុជា												
ក្បាលដី	5	2	6	-	-	8614	-	2	0.33	0.67	-	3622
ដីជុំវិញលំនៅដ្ឋាន	50	-	2	1	4	-	7	8	-	-	2	3314
សរុប	54	2	8	-	-	5937	8	10	-	-	-	3373
តំបន់វាលទំនាប												
ក្បាលដី	-	-	-	-	-	-	-	-	-	-	-	-
ដីជុំវិញលំនៅដ្ឋាន	8	-	-	-	-	-	-	-	-	-	-	-
សរុប	8	-	-	-	-	-	-	-	-	-	-	-
តំបន់បឹងទន្លេសាប												
ក្បាលដី	4	1	6	-	-	7346	-	2	0.3	0.7	-	3588
ដីជុំវិញលំនៅដ្ឋាន	37	-	2	1	-	-	6	7	-	-	2	3336
សរុប	40	-	7	-	-	5923	7	8	-	-	-	3388
តំបន់ឆ្នេរសមុទ្រ												
ក្បាលដី	-	-	-	-	-	-	-	-	-	-	-	-
ដីជុំវិញលំនៅដ្ឋាន	2	-	-	-	-	-	-	-	-	-	-	4000
សរុប	2	-	-	-	-	-	-	-	-	-	-	4000
តំបន់ខ្ពង់រាប និងភ្នំ												
ក្បាលដី	-	-	-	-	-	-	-	-	-	-	-	-
ដីជុំវិញលំនៅដ្ឋាន	4	-	-	-	-	-	-	-	-	-	-	3000
សរុប	4	-	-	-	-	-	-	-	-	-	-	3271
ការរួមបញ្ចូលគ្នានៃតំបន់												
ក្បាលដី	1	1		4	29		2				29	
ដីជុំវិញលំនៅដ្ឋាន					4		2	2				
សរុប		2	1	6	36		2	2			33	

	ផ្លែចេក											
	សរុបគ្រួសារកសិកម្មដែលរាយការពីដំណាំ	គ្រួសារកសិកម្មដែលរាយការណ៍ពីដំណាំ រួមជាមួយនិងដំណាំផ្សេងៗទៀត	ផ្ទៃដីបានដាំដុះ	ផ្ទៃដីបានប្រមូលផល	បរិមាណប្រមូលផល	ទិន្នផល (គីឡូក្រាមក្នុង ១ហិកតា)	គ្រួសារកសិកម្មរាយកាណ៍ពីដំណាំសម្រាប់ប្រើប្រាស់ផ្ទាល់ខ្លួន	គ្រួសារកសិកម្មរាយកាណ៍ពីដំណាំសម្រាប់លក់	សមាមាត្រនៃដំណាំសម្រាប់ប្រើប្រាស់ផ្ទាល់ខ្លួន	សមាមាត្រនៃដំណាំដែលបានលក់	បរិមាណលក់	តម្លៃឯកតាជាមធ្យមក្នុង១គីឡូក្រាម
កម្រិតថ្នាក់ជាតិ/តំបន់	គ្រួសារកសិកម្ម (000)		ហិកតា	ហិកតា	តោន		គ្រួសារកសិកម្ម (000)				តោន	រៀល
ប្រទេសកម្ពុជា												
ក្បាលដី	32	12	16	12	46	9894	12	17	0.43	0.57	42	1603
ដីជុំវិញលំនៅដ្ឋាន	783	-	10	4	-	-	100	107	0.87	0.13	14	1739
សរុប	803	12	26	16	90	11871	111	122	0.85	0.15	56	1721
តំបន់វាលទំនាប												
ក្បាលដី	14	4	5	4	14	10750	6	8	0.39	0.61	13	1864
ដីជុំវិញលំនៅដ្ឋាន	332	-	4	2	-	-	42	46	0.86	0.13	5	1906
សរុប	341	4	9	5	32	12020	47	52	0.84	0.15	18	1900
តំបន់បឹងទន្លេសាប												
ក្បាលដី	8	2	6	4	13	11589	3	4	0.49	0.5	-	1385
ដីជុំវិញលំនៅដ្ឋាន	299	-	4	2	-	-	40	42	0.86	0.14	6	1668
សរុប	303	2	10	5	30	11671	42	45	0.85	0.15	18	1644
តំបន់ឆ្នេរសមុទ្រ												
ក្បាលដី	3	2	1	-	-	8704	1	2	0.31	0.69	-	1633
ដីជុំវិញលំនៅដ្ឋាន	61	-	1	-	-	-	8	8	0.89	0.11	1	1686
សរុប	64	2	2	-	9	-	9	9	0.87	0.13	-	1677
តំបន់ខ្ពង់រាប និងភ្នំ												
ក្បាលដី	7	3	3	3	-	-	2	4	-	-	-	1275
ដីជុំវិញលំនៅដ្ឋាន	91	-	1	1	-	-	11	11	0.9	0.1	2	1360
សរុប	96	3	5	4	19	11417	13	15	0.86	0.14	-	1338
ការរួមបញ្ចូលគ្នានៃតំបន់												
ក្បាលដី				1	19						29	
ដីជុំវិញលំនៅដ្ឋាន					87							
សរុប				1							19	

	ផ្លែស្វាយ											
	សរុបគ្រួសារកសិកម្មដែលរាយការពីដំណាំ	គ្រួសារកសិកម្មដែលរាយការណ៍ពីដំណាំ រួមជាមួយនិងដំណាំផ្សេងៗទៀត	ផ្ទៃដីបានដាំដុះ	ផ្ទៃដីបានប្រមូលផល	បរិមាណប្រមូលផល	ទិន្នផល (គីឡូក្រាមក្នុង១ហិកតា)	គ្រួសារកសិកម្មរាយកាណ៍ពីដំណាំសម្រាប់ប្រើប្រាស់ផ្ទាល់ខ្លួន	គ្រួសារកសិកម្មរាយកាណ៍ពីដំណាំសម្រាប់លក់	សមាមាត្រនៃដំណាំសម្រាប់ប្រើប្រាស់ផ្ទាល់ខ្លួន	សមាមាត្រនៃដំណាំដែលបានលក់	បរិមាណលក់	តម្លៃឯកតាជាមធ្យមក្នុង១គីឡូក្រាម
កម្រិតថ្នាក់ជាតិ/តំបន់	គ្រួសារកសិកម្ម (000)		ហិកតា	ហិកតា	តោន		គ្រួសារកសិកម្ម (000)				តោន	រៀល
ប្រទេសកម្ពុជា												
ក្បាលដី	75	19	111	-	423	13727	12	34	0.29	0.71	415	856
ដីជុំវិញលំនៅដ្ឋាន	893	-	26	16	-	-	105	97	-	-	59	958
សរុប	937	19	138	76	554	8593	115	126	0.84	0.15	474	932
តំបន់វាលទំនាប												
ក្បាលដី	39	7	25	-	201	16293	8	23	0.2	0.8	198	903
ដីជុំវិញលំនៅដ្ឋាន	353	-	9	6	-	-	53	49	-	-	24	912
សរុប	378	7	35	24	248	8332	61	69	0.78	0.2	222	909
តំបន់បឹងទន្លេសាប												
ក្បាលដី	22	6	-	-	-	11305	2	6	0.39	0.6	-	674
ដីជុំវិញលំនៅដ្ឋាន	342	-	10	6	-	-	35	31	-	-	-	1028
សរុប	354	6	-	-	-	8695	36	36	0.88	0.11	-	969
តំបន់ឆ្នេរសមុទ្រ												
ក្បាលដី	7	2	-	-	36	-	2	3	0.37	0.64	35	820
ដីជុំវិញលំនៅដ្ឋាន	62	-	2	2	-	-	8	9	-	-	-	926
សរុប	66	2	-	-	49	-	10	11	0.82	0.18	42	899
តំបន់ខ្ពង់រាប និងភ្នំ												
ក្បាលដី	7	-	8	-	-	-	-	2	0.58	0.41	-	933
ដីជុំវិញលំនៅដ្ឋាន	135	-	5	2	-	-	9	9	-	-	-	1001
សរុប	139	-	13	6	31	8531	9	11	0.92	0.07	17	991
ការរួមបញ្ចូលគ្នានៃតំបន់												
ក្បាលដី		3	78	121	185						182	
ដីជុំវិញលំនៅដ្ឋាន					262						35	
សរុប		3	90	47	226						193	

	ផ្លែល្ហុង											
	សរុបគ្រួសារកសិកម្មដែលរាយការពីដំណាំ	គ្រួសារកសិកម្មដែលរាយការណ៍ពីដំណាំ រួមជាមួយនិងដំណាំផ្សេងៗទៀត	ផ្ទៃដីបានដាំដុះ	ផ្ទៃដីបានប្រមូលផល	បរិមាណប្រមូលផល	ទិន្នផល (គីឡូក្រាមក្នុង១ហិកតា)	គ្រួសារកសិកម្មរាយកាណ៍ពីដំណាំសម្រាប់ប្រើប្រាស់ផ្ទាល់ខ្លួន	គ្រួសារកសិកម្មរាយកាណ៍ពីដំណាំសម្រាប់លក់	សមាមាត្រនៃដំណាំសម្រាប់ប្រើប្រាស់ផ្ទាល់ខ្លួន	សមាមាត្រនៃដំណាំដែលបានលក់	បរិមាណលក់	តម្លៃឯកតាជាមធ្យមក្នុង១គីឡូក្រាម
កម្រិតថ្នាក់ជាតិ/តំបន់	គ្រួសារកសិកម្ម (000)		ហិកតា	ហិកតា	តោន		គ្រួសារកសិកម្ម (000)				តោន	រៀល
ប្រទេសកម្ពុជា												
ក្បាលដី	3	2	-	-	-	18207	-	-	-	-	-	-
ដីជុំវិញលំនៅដ្ឋាន	164	-	-	-	4	-	15	14	0.92	0.08	-	1018
សរុប	166	2	-	-	-	58239	15	15	0.91	0.09	-	1018
តំបន់វាលទំនាប												
ក្បាលដី	-	-	-	-	-	-	-	-	-	-	-	-
ដីជុំវិញលំនៅដ្ឋាន	57	-	-	-	1	-	8	7	0.88	0.11	-	1095
សរុប	57	-	-	-	-	-	8	7	0.87	0.11	-	1096
តំបន់បឹងទន្លេសាប												
ក្បាលដី	-	-	-	-	-	-	-	-	-	-	-	-
ដីជុំវិញលំនៅដ្ឋាន	79	-	-	-	2	-	4	4	0.95	0.05	-	960
សរុប	80	-	-	-	-	-	5	5	0.94	0.06	-	949
តំបន់ឆ្នេរសមុទ្រ												
ក្បាលដី	-	-	-	-	-	-	-	-	-	-	-	-
ដីជុំវិញលំនៅដ្ឋាន	10	-	-	-	-	-	-	-	-	-	-	1039
សរុប	10	-	-	-	-	-	-	-	-	-	-	1039
តំបន់ខ្ពង់រាប និងភ្នំ												
ក្បាលដី	-	-	-	-	-	-	-	-	-	-	-	-
ដីជុំវិញលំនៅដ្ឋាន	19	-	-	-	-	-	-	-	-	-	-	848
សរុប	19	-	-	-	-	-	-	2	-	-	-	930
ការរួមបញ្ចូលគ្នានៃតំបន់												
ក្បាលដី	3	2	1	1	10		2	3			10	
ដីជុំវិញលំនៅដ្ឋាន					1		2	3			2	
សរុប		2	1	1	18		3	1			12	

	ផ្លែម្នាស់											
	សរុបគ្រួសារកសិកម្មដែលរាយការពីដំណាំ	គ្រួសារកសិកម្មដែលរាយការណ៍ពីដំណាំ រួមជាមួយនិងដំណាំផ្សេងៗទៀត	ផ្ទៃដីបានដាំដុះ	ផ្ទៃដីបានប្រមូលផល	បរិមាណប្រមូលផល	ទិន្នផល (គីឡូក្រាមក្នុង១ហិកតា)	គ្រួសារកសិកម្មរាយការណ៍ពីដំណាំសម្រាប់ប្រើប្រាស់ផ្ទាល់ខ្លួន	គ្រួសារកសិកម្មរាយការណ៍ពីដំណាំសម្រាប់លក់	សមាមាត្រនៃដំណាំសម្រាប់ប្រើប្រាស់ផ្ទាល់ខ្លួន	សមាមាត្រនៃដំណាំដែលបានលក់	បរិមាណលក់	តម្លៃឯកតាជាមធ្យមក្នុង១គីឡូក្រាម
កម្រិតថ្នាក់ជាតិ/តំបន់	គ្រួសារកសិកម្ម (000)		ហិកតា	ហិកតា	តោន		គ្រួសារកសិកម្ម (000)				តោន	រៀល
ប្រទេសកម្ពុជា												
ក្បាលដី	-	-	-	-	-	-	-	-	-	-	-	-
ដីជុំវិញលំនៅដ្ឋាន	19	-	-	-	-	-	-	1	-	-	-	1391
សរុប	20	-	1	-	-	-	-	2	0.84	0.16	-	1623
តំបន់វាលទំនាប												
ក្បាលដី	-	-	-	-	-	-	-	-	-	-	-	-
ដីជុំវិញលំនៅដ្ឋាន	6	-	-	-	-	-	-	-	-	-	-	-
សរុប	6	-	-	-	-	-	-	-	-	-	-	-
តំបន់បឹងទន្លេសាប												
ក្បាលដី	-	-	-	-	-	-	-	-	-	-	-	-
ដីជុំវិញលំនៅដ្ឋាន	10	-	-	-	-	-	-	-	-	-	-	1293
សរុប	11	-	-	-	-	-	-	-	-	-	-	1287
តំបន់ឆ្នេរសមុទ្រ												
ក្បាលដី	-	-	-	-	-	-	-	-	-	-	-	-
ដីជុំវិញលំនៅដ្ឋាន	-	-	-	-	-	-	-	-	-	-	-	-
សរុប	-	-	-	-	-	-	-	-	-	-	-	-
តំបន់ខ្ពង់រាប និងភ្នំ												
ក្បាលដី	-	-	-	-	-	-	-	-	-	-	-	-
ដីជុំវិញលំនៅដ្ឋាន	-	-	-	-	-	-	-	-	-	-	-	-
សរុប	-	-	-	-	-	-	-	-	-	-	-	-
ការរួមបញ្ចូលគ្នានៃតំបន់												
ក្បាលដី	3	1	1	1	8		1	2			7	
ដីជុំវិញលំនៅដ្ឋាន	3				3		2	1			3	
សរុប	4	1	1	1	11		3	2			10	

	ផ្លែខ្នុរ											
	សរុបគ្រួសារកសិកម្មដែលរាយការពីដំណាំ	គ្រួសារកសិកម្មដែលរាយការណ៍ពីដំណាំ រួមជាមួយនិងដំណាំផ្សេងៗទៀត	ផ្ទៃដីបានដាំដុះ	ផ្ទៃដីបានប្រមូលផល	បរិមាណប្រមូលផល	ទិន្នផល (គីឡូក្រាមក្នុង១ហិកតា)	គ្រួសារកសិកម្មរាយកាណ៍ពីដំណាំសម្រាប់ប្រើប្រាស់ផ្ទាល់ខ្លួន	គ្រួសារកសិកម្មរាយកាណ៍ពីដំណាំសម្រាប់លក់	សមាមាត្រនៃដំណាំសម្រាប់ប្រើប្រាស់ផ្ទាល់ខ្លួន	សមាមាត្រនៃដំណាំដែលបានលក់	បរិមាណលក់	តម្លៃឯកតាជាមធ្យមក្នុង១គីឡូក្រាម
កម្រិតថ្នាក់ជាតិ/តំបន់	គ្រួសារកសិកម្ម (000)		ហិកតា	ហិកតា	តោន		គ្រួសារកសិកម្ម (000)				តោន	រៀល
ប្រទេសកម្ពុជា												
ក្បាលដី	6	3	1	-	-	13548	-	1	0.67	0.33	-	3404
ដីជុំវិញលំនៅដ្ឋាន	261	-	3	1	-	-	23	21	0.89	0.1	2	3155
សរុប	265	3	4	2	14	7925	24	22	0.88	0.1	4	3165
តំបន់វាលទំនាប												
ក្បាលដី	2	1	-	-	-	11572	-	-	-	-	-	3635
ដីជុំវិញលំនៅដ្ឋាន	105	-	1	1	-	-	12	9	0.87	0.1	1	3337
សរុប	106	-	1	1	6	8191	12	9	0.87	0.1	1	3348
តំបន់បឹងទន្លេសាប												
ក្បាលដី	2	1	-	-	-	-	-	-	-	-	-	2535
ដីជុំវិញលំនៅដ្ឋាន	114	-	1	1	-	-	8	9	0.9	0.1	1	3037
សរុប	115	-	1	1	-	-	8	9	0.9	0.1	1	3031
តំបន់ឆ្នេរសមុទ្រ												
ក្បាលដី	2	1	-	-	-	-	-	-	-	-	-	-
ដីជុំវិញលំនៅដ្ឋាន	14	-	-	-	-	-	2	2	0.8	0.2	-	2429
សរុប	16	1	-	-	-	-	2	2	0.76	0.24	-	2623
តំបន់ខ្ពង់រាប និងភ្នំ												
ក្បាលដី	-	-	-	-	-	-	-	-	-	-	-	-
ដីជុំវិញលំនៅដ្ឋាន	27	-	-	-	-	-	-	2	0.94	0.05	-	3566
សរុប	28	-	-	-	1	-	-	2	0.94	0.05	-	3566
ការរួមបញ្ចូលគ្នានៃតំបន់												
ក្បាលដី	1		1	1	6		1	1			4	
ដីជុំវិញលំនៅដ្ឋាន					21		1					
សរុប		2	1		7		1				2	

	ផ្លែទុរេន											
	សរុបគ្រួសារកសិកម្មដែលរាយការពីដំណាំ	គ្រួសារកសិកម្មដែលរាយការណ៍ពីដំណាំ រួមជាមួយនិងដំណាំផ្សេងៗទៀត	ផ្ទៃដីបានដាំដុះ	ផ្ទៃដីបានប្រមូលផល	បរិមាណប្រមូលផល	ទិន្នផល (គីឡូក្រាមក្នុង១ហិកតា)	គ្រួសារកសិកម្មរាយកាណ៍ពីដំណាំសម្រាប់ប្រើប្រាស់ផ្ទាល់ខ្លួន	គ្រួសារកសិកម្មរាយកាណ៍ពីដំណាំសម្រាប់លក់	សមាមាត្រនៃដំណាំសម្រាប់ប្រើប្រាស់ផ្ទាល់ខ្លួន	សមាមាត្រនៃដំណាំដែលបានលក់	បរិមាណលក់	តម្លៃឯកតាជាមធ្យមក្នុង១គីឡូក្រាម
កម្រិតថ្នាក់ជាតិ/តំបន់	គ្រួសារកសិកម្ម (000)		ហិកតា	ហិកតា	តោន		គ្រួសារកសិកម្ម (000)				តោន	រៀល
ប្រទេសកម្ពុជា												
ក្បាលដី	11	4	8	3	-	-	3	4	-	-	-	17676
ដីជុំវិញលំនៅដ្ឋាន	14	-	1	-	2	-	3	3	0.42	0.58	1	15564
សរុប	22	4	9	3	17	9044	6	7	0.31	0.68	-	16641
តំបន់វាលទំនាប												
ក្បាលដី	4	2	2	-	-	-	-	-	-	-	-	15249
ដីជុំវិញលំនៅដ្ឋាន	6	-	-	-	-	-	-	-	-	-	-	18104
សរុប	9	2	2	-	-	10772	2	2	0.43	0.57	-	16336
តំបន់បឹងទន្លេសាប												
ក្បាលដី	3	-	1	-	-	-	-	-	-	-	-	-
ដីជុំវិញលំនៅដ្ឋាន	4	-	-	-	-	-	-	-	-	-	-	14000
សរុប	5	-	1	-	-	-	-	-	-	-	-	15612
តំបន់ឆ្នេរសមុទ្រ												
ក្បាលដី	3	-	4	2	-	-	-	-	-	-	-	18674
ដីជុំវិញលំនៅដ្ឋាន	-	-	-	-	-	-	-	-	-	-	-	-
សរុប	5	-	5	2	-	-	2	3	-	-	-	17646
តំបន់ខ្ពង់រាប និងភ្នំ												
ក្បាលដី	1	1	1	-	-	-	-	-	-	-	-	-
ដីជុំវិញលំនៅដ្ឋាន	2	-	-	-	-	-	-	-	0.41	0.59	-	14301
សរុប	3	-	1	-	-	12635	-	-	0.31	0.66	-	15140
ការរួមបញ្ចូលគ្នានៃតំបន់												
ក្បាលដី		1		1	31		3	4			25	
ដីជុំវិញលំនៅដ្ឋាន	2		1		2		3	3			1	
សរុប		2		1	17		2	2			28	

	គ្រាប់ស្វាយចន្ទី											
	សរុបគ្រួសារកសិកម្មដែលរាយការពីដំណាំ	គ្រួសារកសិកម្មដែលរាយការណ៍ពីដំណាំ រួមជាមួយនិងដំណាំផ្សេងៗទៀត	ផ្ទៃដីបានដាំដុះ	ផ្ទៃដីបានប្រមូលផល	បរិមាណប្រមូលផល	ទិន្នផល (គីឡូក្រាមក្នុង ១ហិកតា)	គ្រួសារកសិកម្មរាយការណ៍ពីដំណាំសម្រាប់ប្រើប្រាស់ផ្ទាល់ខ្លួន	គ្រួសារកសិកម្មរាយការណ៍ពីដំណាំសម្រាប់លក់	សមាមាត្រនៃដំណាំសម្រាប់ប្រើប្រាស់ផ្ទាល់ខ្លួន	សមាមាត្រនៃដំណាំដែលបានលក់	បរិមាណលក់	តម្លៃឯកតាជាមធ្យមក្នុង១គីឡូក្រាម
កម្រិតថ្នាក់ជាតិ/តំបន់	គ្រួសារកសិកម្ម (000)		ហិកតា	ហិកតា	តោន		គ្រួសារកសិកម្ម (000)				តោន	រៀល
ប្រទេសកម្ពុជា												
ក្បាលដី	176	41	481	281	196	697	-	109	0.02	0.98	193	3452
ដីជុំវិញលំនៅដ្ឋាន	77	-	7	3	-	-	-	41	0.15	0.86	4	3464
សរុប	236	41	487	285	200	895	2	142	0.06	0.94	197	3456
តំបន់វាលទំនាប												
ក្បាលដី	47	9	111	73	70	936	-	33	-	-	70	3864
ដីជុំវិញលំនៅដ្ឋាន	16	-	2	1	-	-	-	9	-	-	1	3647
សរុប	59	9	113	74	71	1014	-	39	-	-	71	3815
តំបន់បឹងទន្លេសាប												
ក្បាលដី	46	10	123	69	45	636	-	27	-	-	45	3683
ដីជុំវិញលំនៅដ្ឋាន	37	-	3	2	-	-	-	21	0.16	0.84	2	3416
សរុប	79	10	126	70	47	970	1	46	0.08	0.92	46	3566
តំបន់ឆ្នេរសមុទ្រ												
ក្បាលដី	2	-	-	-	-	-	-	-	-	-	-	3094
ដីជុំវិញលំនៅដ្ឋាន	4	-	-	-	-	-	-	2	-	-	-	2867
សរុប	6	-	-	-	-	-	-	2	-	-	-	2937
តំបន់ខ្ពង់រាប និងភ្នំ												
ក្បាលដី	81	21	242	138	79	557	-	48	-	-	77	3069
ដីជុំវិញលំនៅដ្ឋាន	19	-	2	1	-	-	-	8	-	-	-	3509
សរុប	93	21	244	138	81	681	-	54	-	-	78	3130
ការរួមបញ្ចូលគ្នានៃតំបន់												
ក្បាលដី		1	4	2	1		2	1			1	
ដីជុំវិញលំនៅដ្ឋាន					8		3				1	
សរុប		1	4	2	1		2				1	

	ដូង											
	សរុបគ្រួសារកសិកម្មដែលរាយការពីដំណាំ	គ្រួសារកសិកម្មដែលរាយការណ៍ពីដំណាំ រួមជាមួយនិងដំណាំផ្សេងៗទៀត	ផ្ទៃដីបានដាំដុះ	ផ្ទៃដីបានប្រមូលផល	បរិមាណប្រមូលផល	ទិន្នផល (គីឡូក្រាមក្នុង១ហិកតា)	គ្រួសារកសិកម្មរាយការណ៍ពីដំណាំសម្រាប់ប្រើប្រាស់ផ្ទាល់ខ្លួន	គ្រួសារកសិកម្មរាយការណ៍ពីដំណាំសម្រាប់លក់	សមាមាត្រនៃដំណាំសម្រាប់ប្រើប្រាស់ផ្ទាល់ខ្លួន	សមាមាត្រនៃដំណាំដែលបានលក់	បរិមាណលក់	តម្លៃឯកតាជាមធ្យមក្នុង១គីឡូក្រាម
កម្រិតថ្នាក់ជាតិ/តំបន់	គ្រួសារកសិកម្ម (000)		ហិកតា	ហិកតា	តោន		គ្រួសារកសិកម្ម (000)				តោន	រៀល
ប្រទេសកម្ពុជា												
ក្បាលដី	21	8	8	-	6	-	2	3	0.61	0.4	-	1082
ដីជុំវិញលំនៅដ្ឋាន	643	-	15	6	-	-	99	109	0.79	0.21	36	1319
សរុប	652	8	23	7	78	10221	100	110	0.78	0.21	40	1313
តំបន់វាលទំនាប												
ក្បាលដី	9	4	2	-	-	-	-	-	-	-	-	-
ដីជុំវិញលំនៅដ្ឋាន	234	-	5	2	-	-	29	32	0.82	0.18	9	1300
សរុប	238	4	7	2	24	10864	29	32	0.82	0.18	10	1299
តំបន់បឹងទន្លេសាប												
ក្បាលដី	6	2	2	-	-	-	-	-	-	-	-	765
ដីជុំវិញលំនៅដ្ឋាន	240	-	5	2	-	-	29	32	0.82	0.18	8	1507
សរុប	243	2	7	3	20	8511	29	33	0.82	0.18	10	1488
តំបន់ឆ្នេរសមុទ្រ												
ក្បាលដី	5	2	-	-	-	-	-	-	0.35	0.65	-	1147
ដីជុំវិញលំនៅដ្ឋាន	87	-	4	2	-	-	34	36	0.56	0.44	18	1091
សរុប	89	2	7	2	-	-	34	37	0.56	0.44	19	1093
តំបន់ខ្ពង់រាប និងភ្នំ												
ក្បាលដី	2	-	1	-	-	-	-	-	-	-	-	-
ដីជុំវិញលំនៅដ្ឋាន	82	-	1	1	-	-	8	9	0.88	0.12	1	1628
សរុប	83	-	2	1	-	-	8	9	0.88	0.12	1	1632
ការរួមបញ្ចូលគ្នានៃតំបន់												
ក្បាលដី		1	3	2	6		2	3			8	
ដីជុំវិញលំនៅដ្ឋាន					143							
សរុប		1			34							

	ម្រេច											
	សរុបគ្រួសារកសិកម្មដែលរាយការពីដំណាំ	គ្រួសារកសិកម្មដែលរាយការណ៍ពីដំណាំ រួមជាមួយនិងដំណាំផ្សេងៗទៀត	ផ្ទៃដីបានដាំដុះ	ផ្ទៃដីបានប្រមូលផល	បរិមាណប្រមូលផល	ទិន្នផល (គីឡូក្រាមក្នុង១ហិកតា)	គ្រួសារកសិកម្មរាយការណ៍ពីដំណាំសម្រាប់ប្រើប្រាស់ផ្ទាល់ខ្លួន	គ្រួសារកសិកម្មរាយការណ៍ពីដំណាំសម្រាប់លក់	សមាមាត្រនៃដំណាំសម្រាប់ប្រើប្រាស់ផ្ទាល់ខ្លួន	សមាមាត្រនៃដំណាំដែលបានលក់	បរិមាណលក់	តម្លៃឯកតាជាមធ្យមក្នុង១គីឡូក្រាម
កម្រិតថ្នាក់ជាតិ/តំបន់	គ្រួសារកសិកម្ម (000)		ហិកតា	ហិកតា	តោន		គ្រួសារកសិកម្ម (000)				តោន	រៀល
ប្រទេសកម្ពុជា												
ក្បាលដី	15	4	11	10	22	2298	3	13	-	-	22	7969
ដីជុំវិញលំនៅដ្ឋាន	5	-	-	-	1	-	1	4	-	-	1	7403
សរុប	19	4	12	11	23	2809	5	16	-	-	23	7847
តំបន់វាលទំនាប												
ក្បាលដី	11	3	8	7	15	1850	3	9	-	-	15	8381
ដីជុំវិញលំនៅដ្ឋាន	2	-	-	-	1	-	-	2	-	-	-	7029
សរុប	13	3	8	8	16	2496	4	10	-	-	16	8158
តំបន់បឹងទន្លេសាប												
ក្បាលដី	-	-	-	-	-	-	-	-	-	-	-	-
ដីជុំវិញលំនៅដ្ឋាន	-	-	-	-	-	-	-	-	-	-	-	-
សរុប	-	-	-	-	-	-	-	-	-	-	-	-
តំបន់ឆ្នេរសមុទ្រ												
ក្បាលដី	-	-	-	-	-	-	-	-	-	-	-	-
ដីជុំវិញលំនៅដ្ឋាន	-	-	-	-	-	-	-	-	-	-	-	-
សរុប	-	-	-	-	-	-	-	-	-	-	-	-
តំបន់ខ្ពង់រាប និងភ្នំ												
ក្បាលដី	3	-	2	2	-	-	-	3	-	-	4	7111
ដីជុំវិញលំនៅដ្ឋាន	-	-	-	-	-	-	-	-	-	-	-	-
សរុប	4	-	2	2	-	-	-	3	-	-	4	7084
ការរួមបញ្ចូលគ្នានៃតំបន់												
ក្បាលដី	2	1	1	1	6		1	2			2	
ដីជុំវិញលំនៅដ្ឋាន	2		1	1			1	2			1	
សរុប	3	1	1	1	7		1	3			2	

	កៅស៊ូ											
	សរុបគ្រួសារកសិកម្មដែលរាយការពីដំណាំ	គ្រួសារកសិកម្មដែលរាយការណ៍ពីដំណាំ រួមជាមួយនិងដំណាំផ្សេងៗទៀត	ផ្ទៃដីបានដាំដុះ	ផ្ទៃដីបានប្រមូលផល	បរិមាណប្រមូលផល	ទិន្នផល (គីឡូក្រាមក្នុង១ហិកតា)	គ្រួសារកសិកម្មរាយការណ៍ពីដំណាំសម្រាប់ប្រើប្រាស់ផ្ទាល់ខ្លួន	គ្រួសារកសិកម្មរាយការណ៍ពីដំណាំសម្រាប់លក់	សមាមាត្រនៃដំណាំសម្រាប់ប្រើប្រាស់ផ្ទាល់ខ្លួន	សមាមាត្រនៃដំណាំដែលបានលក់	បរិមាណលក់	តម្លៃឯកតាជាមធ្យមក្នុង១គីឡូក្រាម
កម្រិតថ្នាក់ជាតិ/តំបន់	គ្រួសារកសិកម្ម (000)		ហិកតា	ហិកតា	តោន		គ្រួសារកសិកម្ម (000)				តោន	រៀល
ប្រទេសកម្ពុជា												
ក្បាលដី	46	6	127	106	492	4962	-	39	-	-	485	2159
ដីជុំវិញលំនៅដ្ឋាន	5	-	2	2	-	-	-	4	-	-	-	2148
សរុប	49	6	130	109	514	5176	-	41	-	-	508	2158
តំបន់វាលទំនាប												
ក្បាលដី	35	4	73	61	367	5686	-	29	-	-	-	2103
ដីជុំវិញលំនៅដ្ឋាន	5	-	2	2	-	-	-	4	-	-	-	2142
សរុប	38	4	76	64	389	5878	-	32	-	-	382	2108
តំបន់បឹងទន្លេសាប												
ក្បាលដី	-	-	-	-	-	-	-	-	-	-	-	-
ដីជុំវិញលំនៅដ្ឋាន	-	-	-	-	-	-	-	-	-	-	-	-
សរុប	-	-	-	-	-	-	-	-	-	-	-	-
តំបន់ឆ្នេរសមុទ្រ												
ក្បាលដី	-	-	-	-	-	-	-	-	-	-	-	-
ដីជុំវិញលំនៅដ្ឋាន	-	-	-	-	-	-	-	-	-	-	-	-
សរុប	-	-	-	-	-	-	-	-	-	-	-	-
តំបន់ខ្ពង់រាប និងភ្នំ												
ក្បាលដី	9	-	39	33	-	-	-	8	-	-	-	2387
ដីជុំវិញលំនៅដ្ឋាន	-	-	-	-	-	-	-	-	-	-	-	-
សរុប	9	-	39	34	-	-	-	8	-	-	-	2386
ការរួមបញ្ចូលគ្នានៃតំបន់												
ក្បាលដី	2	2	15	11	125			2			485	
ដីជុំវិញលំនៅដ្ឋាន					45						45	
សរុប	2	2	15	11	126			2			126	

តារាងទី៩៖ គ្រួសារកសិកម្មបានរាយការណ៍ពី ដំណាំ (មិនមែនជាដំណាំសំខាន់ៗ៣០មុខ) ចំនួនប្រមូលផល, ដំណាំរួមបញ្ចូលគ្នា, ផ្ទៃដីបានដាំដុះ/ផ្ទៃដីប្រមូលផល តាមកម្រិតថ្នាក់ជាតិ/តំបន់ នៅថ្ងៃទី០១ ខែកក្កដា ឆ្នាំ២០១៩ ដល់ថ្ងៃទី ៣០ ខែមិថុនា ឆ្នាំ២០២០

	ត្រាវ							ជីអង្កាមឬនាងវង						
	ចំនួនសរុប គ្រួសារកសិកម្ម ដែលរាយការពី ដំណាំ	គ្រួសាររាយ ការណ៍ពីការ ប្រមូលផល ១ដង	គ្រួសាររាយ ការណ៍ពីការ ប្រមូលផល ច្រើនដង	គ្រួសាររាយ ការណ៍ពីការ មិនទាន់ ប្រមូលផល	គ្រួសារ កសិកម្មដែល រាយការណ៍ពី ដំណាំ រួម ជាមួយនិង ដំណាំផ្សេង ទៀត	ផ្ទៃដីដែល បានដាំដុះ	ផ្ទៃដីប្រមូល ផល	ចំនួនសរុប គ្រួសារ កសិកម្ម ដែលរាយ ការពីដំណាំ	គ្រួសាររាយ ការណ៍ពីការ ប្រមូលផល ១ដង	គ្រួសាររាយ ការណ៍ពីការ ប្រមូលផល ច្រើនដង	គ្រួសាររាយ ការណ៍ពីការ មិនទាន់ ប្រមូលផល	គ្រួសារ កសិកម្មដែល រាយការណ៍ពី ដំណាំ រួម ជាមួយនិង ដំណាំផ្សេង ទៀត	ផ្ទៃដីដែល បានដាំដុះ	ផ្ទៃដីប្រមូល ផល
កម្រិតថ្នាក់ជាតិ/តំបន់	គ្រួសារកសិកម្ម (000)					ហិកតា	ហិកតា	គ្រួសារកសិកម្ម (000)					ហិកតា	ហិកតា
ប្រទេសកម្ពុជា														
ក្បាលដី	-	-	-	-	-	-	-	-	-	-	-	-	-	-
ដីជុំវិញលំនៅដ្ឋាន	7	5	-	-	-	-	11	63	54	5	4	-	168	115
សរុប	7	5	-	-	-	-	11	64	54	6	4	-	271	217
តំបន់វាលទំនាប														
ក្បាលដី	-	-	-	-	-	-	-	-	-	-	-	-	-	-
ដីជុំវិញលំនៅដ្ឋាន	3	2	-	-	-	-	-	11	9	-	-	-	-	-
សរុប	3	2	-	-	-	-	-	12	9	-	-	-	-	-
តំបន់បឹងទន្លេសាប														
ក្បាលដី	-	-	-	-	-	-	-	-	-	-	-	-	-	-
ដីជុំវិញលំនៅដ្ឋាន	3	2	-	-	-	-	-	44	38	3	2	-	65	-
សរុប	3	2	-	-	-	-	-	44	38	4	2	-	113	-
តំបន់ឆ្នេរសមុទ្រ														
ក្បាលដី	-	-	-	-	-	-	-	-	-	-	-	-	-	-
ដីជុំវិញលំនៅដ្ឋាន	-	-	-	-	-	-	-	6	5	-	-	-	2	1
សរុប	-	-	-	-	-	-	-	6	6	-	-	-	-	-
តំបន់ខ្ពង់រាប និងភ្នំ														
ក្បាលដី	-	-	-	-	-	-	-	-	-	-	-	-	-	-
ដីជុំវិញលំនៅដ្ឋាន	-	-	-	-	-	-	-	-	-	-	-	-	-	-
សរុប	-	-	-	-	-	-	-	-	-	-	-	-	-	-
ការរួមបញ្ចូលគ្នានៃតំបន់														
ក្បាលដី								2	2	1		1		
ដីជុំវិញលំនៅដ្ឋាន	1	1	2	2				2	1	2	1			
សរុប	1	1	2	2				2	1	2	1	1		

	ស្លឹកម្លូ	ដើមស្លឹកគ្រៃ

	ចំនួនសរុបគ្រួសារកសិកម្មដែលរាយការពីដំណាំ	គ្រួសាររាយការណ៍ពីការប្រមូលផល១ដង	គ្រួសាររាយការណ៍ពីការប្រមូលផលច្រើនដង	គ្រួសាររាយការណ៍ពីការមិនទាន់ប្រមូលផល	គ្រួសារកសិកម្មដែលរាយការណ៍ពីដំណាំ រួមជាមួយនិងដំណាំផ្សេងទៀត	ផ្ទៃដីដែលបានដាំដុះ	ផ្ទៃដីប្រមូលផល	ចំនួនសរុបគ្រួសារកសិកម្មដែលរាយការពីដំណាំ	គ្រួសាររាយការណ៍ពីការប្រមូលផល១ដង	គ្រួសាររាយការណ៍ពីការប្រមូលផលច្រើនដង	គ្រួសាររាយការណ៍ពីការមិនទាន់ប្រមូលផល	គ្រួសារកសិកម្មដែលរាយការណ៍ពីដំណាំ រួមជាមួយនិងដំណាំផ្សេងទៀត	ផ្ទៃដីដែលបានដាំដុះ	ផ្ទៃដីប្រមូលផល
កម្រិតថ្នាក់ជាតិ/តំបន់	គ្រួសារកសិកម្ម (000)					ហិកតា	ហិកតា	គ្រួសារកសិកម្ម (000)					ហិកតា	ហិកតា
ប្រទេសកម្ពុជា														
ក្បាលដី	-	-	-	-	-	-	-	3	2	-	-	1	-	-
ដីជុំវិញលំនៅដ្ឋាន	13	8	2	2	-	-	-	264	230	13	21	-	263	208
សរុប	13	9	2	2	-	-	-	266	231	14	21	1	434	326
តំបន់វាលទំនាប														
ក្បាលដី	-	-	-	-	-	-	-	1	1	-	-	-	-	-
ដីជុំវិញលំនៅដ្ឋាន	6	3	-	-	-	-	-	90	74	8	8	-	104	72
សរុប	6	3	-	-	-	-	-	91	74	8	9	-	240	161
តំបន់បឹងទន្លេសាប														
ក្បាលដី	-	-	-	-	-	-	-	-	-	-	-	-	-	-
ដីជុំវិញលំនៅដ្ឋាន	5	4	-	-	-	-	-	134	122	3	8	-	118	98
សរុប	5	4	-	-	-	-	-	135	123	3	9	-	128	103
តំបន់ឆ្នេរសមុទ្រ														
ក្បាលដី	-	-	-	-	-	-	-	-	-	-	-	-	-	-
ដីជុំវិញលំនៅដ្ឋាន	-	-	-	-	-	-	-	25	21	1	3	-	-	-
សរុប	-	-	-	-	-	-	-	26	21	1	3	-	-	-
តំបន់ខ្ពង់រាប និងភ្នំ														
ក្បាលដី	-	-	-	-	-	-	-	-	-	-	-	-	-	-
ដីជុំវិញលំនៅដ្ឋាន	-	-	-	-	-	-	-	15	13	-	-	-	8	7
សរុប	-	-	-	-	-	-	-	15	13	-	-	-	9	8
ការរួមបញ្ចូលគ្នានៃតំបន់														
ក្បាលដី								2	1	1	1	1		
ដីជុំវិញលំនៅដ្ឋាន	1	1	2	2						1	1			
សរុប	1	1	2	2						1	1	1		

	រមៀត	ជីវ៉ាន់ស៊ុយ

	ត្រកួន							ស្លែស						
	ចំនួនសរុប គ្រួសារ កសិកម្មដែល រាយការពី ដំណាំ	គ្រួសាររាយ ការណ៍ពីការ ប្រមូលផល១ ដង	គ្រួសាររាយ ការណ៍ពីការ ប្រមូលផល ច្រើនដង	គ្រួសាររាយ ការណ៍ពីការ មិនទាន់ ប្រមូលផល	គ្រួសារ កសិកម្មដែល រាយការណ៍ពី ដំណាំ រួម ជាមួយនិង ដំណាំផ្សេង ទៀត	ផ្ទៃដីដែល បានដាំដុះ	ផ្ទៃដីប្រមូល ផល	ចំនួនសរុប គ្រួសារ កសិកម្មដែល រាយការពី ដំណាំ	គ្រួសាររាយ ការណ៍ពីការ ប្រមូលផល១ ដង	គ្រួសាររាយ ការណ៍ពីការ ប្រមូលផល ច្រើនដង	គ្រួសាររាយ ការណ៍ពីការ មិនទាន់ ប្រមូលផល	គ្រួសារ កសិកម្មដែល រាយការណ៍ពី ដំណាំ រួម ជាមួយនិង ដំណាំផ្សេង ទៀត	ផ្ទៃដីដែល បានដាំដុះ	ផ្ទៃដីប្រមូល ផល
កម្រិតថ្នាក់ជាតិ/តំបន់	គ្រួសារកសិកម្ម (000)					ហិកតា	ហិកតា	គ្រួសារកសិកម្ម (000)					ហិកតា	ហិកតា
ប្រទេសកម្ពុជា														
ក្បាលដី	-	-	-	-	-	-	-	-	-	-	-	-	-	-
ដីជុំវិញលំនៅដ្ឋាន	16	12	-	3	-	-	-	19	16	3	-	-	-	-
សរុប	16	12	-	3	-	-	-	19	16	3	-	-	-	-
តំបន់វាលទំនាប														
ក្បាលដី	-	-	-	-	-	-	-	-	-	-	-	-	-	-
ដីជុំវិញលំនៅដ្ឋាន	5	2	-	2	-	-	-	-	-	-	-	-	-	-
សរុប	5	2	-	2	-	-	-	-	-	-	-	-	-	-
តំបន់បឹងទន្លេសាប														
ក្បាលដី	-	-	-	-	-	-	-	-	-	-	-	-	-	-
ដីជុំវិញលំនៅដ្ឋាន	6	4	-	-	-	-	-	16	13	3	-	-	-	-
សរុប	6	4	-	-	-	-	-	16	13	3	-	-	-	-
តំបន់ឆ្នេរសមុទ្រ														
ក្បាលដី	-	-	-	-	-	-	-	-	-	-	-	-	-	-
ដីជុំវិញលំនៅដ្ឋាន	6	6	-	-	-	-	-	-	-	-	-	-	-	-
សរុប	6	6	-	-	-	-	-	-	-	-	-	-	-	-
តំបន់ខ្ពង់រាប និងភ្នំ														
ក្បាលដី	-	-	-	-	-	-	-	-	-	-	-	-	-	-
ដីជុំវិញលំនៅដ្ឋាន	-	-	-	-	-	-	-	-	-	-	-	-	-	-
សរុប	-	-	-	-	-	-	-	-	-	-	-	-	-	-
ការរួមបញ្ចូលគ្នានៃតំបន់														
ក្បាលដី	1	1												
ដីជុំវិញលំនៅដ្ឋាន			3	1				3	3	1				
សរុប			3	1				3	3	1				

	ចំនួនសរុបគ្រួសារកសិកម្មដែលរាយការពីដំណាំ	គ្រួសាររាយការណ៍ពីការប្រមូលផល១ដង	គ្រួសាររាយការណ៍ពីការប្រមូលផលច្រើនដង	គ្រួសាររាយការណ៍ពីការមិនទាន់ប្រមូលផល	គ្រួសារកសិកម្មដែលរាយការណ៍ពីដំណាំ រួមជាមួយនិងដំណាំផ្សេងទៀត	ផ្ទៃដីដែលបានដាំដុះ	ផ្ទៃដីប្រមូលផល	ចំនួនសរុបគ្រួសារកសិកម្មដែលរាយការពីដំណាំ	គ្រួសាររាយការណ៍ពីការប្រមូលផល១ដង	គ្រួសាររាយការណ៍ពីការប្រមូលផលច្រើនដង	គ្រួសាររាយការណ៍ពីការមិនទាន់ប្រមូលផល	គ្រួសារកសិកម្មដែលរាយការណ៍ពីដំណាំ រួមជាមួយនិងដំណាំផ្សេងទៀត	ផ្ទៃដីដែលបានដាំដុះ	ផ្ទៃដីប្រមូលផល
កម្រិតថ្នាក់ជាតិ/តំបន់	គ្រួសារកសិកម្ម (000)					ហិកតា	ហិកតា	គ្រួសារកសិកម្ម (000)					ហិកតា	ហិកតា
ប្រទេសកម្ពុជា														
ក្បាលដី	5	3	2	-	3	406	375	-	-	-	-	-	-	-
ដីជុំវិញលំនៅដ្ឋាន	68	46	19	3	-	627	533	10	7	3	-	-	-	-
សរុប	73	50	20	3	3	1033	908	11	7	3	-	-	-	-
តំបន់វាលទំនាប														
ក្បាលដី	2	2	-	-	1	232	-	-	-	-	-	-	-	-
ដីជុំវិញលំនៅដ្ឋាន	38	29	7	-	-	385	348	4	2	1	-	-	-	-
សរុប	40	30	8	-	-	617	577	4	2	1	-	-	-	-
តំបន់បឹងទន្លេសាប														
ក្បាលដី	-	-	-	-	-	-	-	-	-	-	-	-	-	-
ដីជុំវិញលំនៅដ្ឋាន	24	14	9	-	-	121	108	5	3	1	-	-	-	-
សរុប	26	16	10	-	-	239	204	5	3	2	-	-	-	-
តំបន់ឆ្នេរសមុទ្រ														
ក្បាលដី	-	-	-	-	-	-	-	-	-	-	-	-	-	-
ដីជុំវិញលំនៅដ្ឋាន	3	2	-	-	-	-	-	-	-	-	-	-	-	-
សរុប	3	2	-	-	-	-	-	-	-	-	-	-	-	-
តំបន់ខ្ពង់រាប និងភ្នំ														
ក្បាលដី	-	-	-	-	-	-	-	-	-	-	-	-	-	-
ដីជុំវិញលំនៅដ្ឋាន	3	2	2	-	-	-	-	-	-	-	-	-	-	-
សរុប	4	2	2	-	-	-	-	-	-	-	-	-	-	-
ការរួមបញ្ចូលគ្នានៃតំបន់														
ក្បាលដី	3	2	2		2			1	1					
ដីជុំវិញលំនៅដ្ឋាន				3				2	1		2			
សរុប				3	3			2	1		2			
	ស្លឹកខ្ទឹម							បន្លែដូចស្ពៃខ្មៅ						

	ចំនួនសរុប គ្រួសារ កសិកម្មដែល រាយការពី ដំណាំ	គ្រួសាររាយ ការណ៍ពីការ ប្រមូលផល ១ដង	គ្រួសាររាយ ការណ៍ពីការ ប្រមូលផល ច្រើនដង	គ្រួសាររាយ ការណ៍ពីការ មិនទាន់ ប្រមូលផល	គ្រួសារ កសិកម្មដែល រាយការណ៍ពី ដំណាំ រួម ជាមួយនិង ដំណាំផ្សេង ទៀត	ផ្ទៃដីដែល បានដាំដុះ	ផ្ទៃដីប្រមូល ផល	ចំនួនសរុប គ្រួសារ កសិកម្មដែល រាយការពី ដំណាំ	គ្រួសាររាយ ការណ៍ពីការ ប្រមូលផល ១ដង	គ្រួសាររាយ ការណ៍ពីការ ប្រមូលផល ច្រើនដង	គ្រួសាររាយ ការណ៍ពីការ មិនទាន់ ប្រមូលផល	គ្រួសារ កសិកម្មដែល រាយការណ៍ពី ដំណាំ រួម ជាមួយនិង ដំណាំផ្សេង ទៀត	ផ្ទៃដីដែល បានដាំដុះ	ផ្ទៃដីប្រមូល ផល
កម្រិតថ្នាក់ជាតិ/តំបន់	គ្រួសារកសិកម្ម (000)					ហិកតា	ហិកតា	គ្រួសារកសិកម្ម (000)					ហិកតា	ហិកតា
ប្រទេសកម្ពុជា														
ក្បាលដី	-	-	-	-	-	-	-	-	-	-	-	-	-	-
ដីជុំវិញលំនៅដ្ឋាន	31	25	5	2	-	27	-	12	6	5	-	-	-	-
សរុប	32	25	5	2	-	-	-	12	6	6	-	-	291	285
តំបន់វាលទំនាប														
ក្បាលដី	-	-	-	-	-	-	-	-	-	-	-	-	-	-
ដីជុំវិញលំនៅដ្ឋាន	3	-	-	2	-	-	-	5	3	2	-	-	-	-
សរុប	3	1	-	2	-	-	-	5	3	2	-	-	-	-
តំបន់បឹងទន្លេសាប														
ក្បាលដី	-	-	-	-	-	-	-	-	-	-	-	-	-	-
ដីជុំវិញលំនៅដ្ឋាន	23	19	3	-	-	-	-	6	-	4	-	-	-	-
សរុប	23	19	3	-	-	-	-	6	-	4	-	-	-	-
តំបន់ឆ្នេរសមុទ្រ														
ក្បាលដី	-	-	-	-	-	-	-	-	-	-	-	-	-	-
ដីជុំវិញលំនៅដ្ឋាន	5	4	-	-	-	2	-	-	-	-	-	-	-	-
សរុប	5	4	-	-	-	-	-	-	-	-	-	-	-	-
តំបន់ខ្ពង់រាប និងភ្នំ														
ក្បាលដី	-	-	-	-	-	-	-	-	-	-	-	-	-	-
ដីជុំវិញលំនៅដ្ឋាន	-	-	-	-	-	-	-	-	-	-	-	-	-	-
សរុប	-	-	-	-	-	-	-	-	-	-	-	-	-	-
ការរួមបញ្ចូលគ្នានៃតំបន់														
ក្បាលដី	1	1						2		1				
ដីជុំវិញលំនៅដ្ឋាន		1	1	1				1	2		1			
សរុប			1	1				1	2		2			
	ស្លែក្រញាញ់							ផ្ទីរដូង						

	ចំនួនសរុបគ្រួសារកសិកម្មដែលរាយការពីដំណាំ	គ្រួសាររាយការណ៍ពីការប្រមូលផល១ដង	គ្រួសាររាយការណ៍ពីការប្រមូលផលច្រើនដង	គ្រួសាររាយការណ៍ពីការមិនទាន់ប្រមូលផល	គ្រួសារកសិកម្មដែលរាយការណ៍ពីដំណាំរួមជាមួយនិងដំណាំផ្សេងទៀត	ផ្ទៃដីដែលបានដាំដុះ	ផ្ទៃដីប្រមូលផល	ចំនួនសរុបគ្រួសារកសិកម្មដែលរាយការពីដំណាំ	គ្រួសាររាយការណ៍ពីការប្រមូលផល១ដង	គ្រួសាររាយការណ៍ពីការប្រមូលផលច្រើនដង	គ្រួសាររាយការណ៍ពីការមិនទាន់ប្រមូលផល	គ្រួសារកសិកម្មដែលរាយការណ៍ពីដំណាំរួមជាមួយនិងដំណាំផ្សេងទៀត	ផ្ទៃដីដែលបានដាំដុះ	ផ្ទៃដីប្រមូលផល
កម្រិតថ្នាក់ជាតិ/តំបន់	គ្រួសារកសិកម្ម (000)					ហិកតា	ហិកតា	គ្រួសារកសិកម្ម (000)					ហិកតា	ហិកតា
ប្រទេសកម្ពុជា														
ក្បាលដី	4	1	3	-	2	925	915	-	-	-	-	-	-	-
ដីជុំវិញលំនៅដ្ឋាន	31	13	15	4	-	-	-	5	3	2	-	-	23	27
សរុប	35	14	17	4	2	1456	1402	6	3	3	-	-	-	-
តំបន់វាលទំនាប														
ក្បាលដី	2	-	-	-	-	-	-	-	-	-	-	-	-	-
ដីជុំវិញលំនៅដ្ឋាន	12	6	4	-	-	-	-	2	1	-	-	-	-	-
សរុប	14	7	6	-	-	-	-	2	1	1	-	-	-	-
តំបន់បឹងទន្លេសាប														
ក្បាលដី	-	-	-	-	-	-	-	-	-	-	-	-	-	-
ដីជុំវិញលំនៅដ្ឋាន	16	5	8	2	-	-	-	4	2	2	-	-	-	-
សរុប	16	6	8	2	-	-	-	4	2	2	-	-	-	-
តំបន់ឆ្នេរសមុទ្រ														
ក្បាលដី	-	-	-	-	-	-	-	-	-	-	-	-	-	-
ដីជុំវិញលំនៅដ្ឋាន	-	-	-	-	-	-	-	-	-	-	-	-	-	-
សរុប	-	-	-	-	-	-	-	-	-	-	-	-	-	-
តំបន់ខ្ពង់រាប និងភ្នំ														
ក្បាលដី	-	-	-	-	-	-	-	-	-	-	-	-	-	-
ដីជុំវិញលំនៅដ្ឋាន	4	1	2	-	-	-	-	-	-	-	-	-	-	-
សរុប	4	1	3	-	-	-	-	-	-	-	-	-	-	-
ការរួមបញ្ចូលគ្នានៃតំបន់														
ក្បាលដី	2	1	3		2	1	1	1		1		1		
ដីជុំវិញលំនៅដ្ឋាន				2		1	1							
សរុប				2	2	1	1					1		
	បន្លែយកស្លឹកប្រទេងផ្សេងៗទៀត							**ននោង**						

	ចំនួនសរុប គ្រួសារ កសិកម្ម ដែលរាយ ការពីដំណាំ	គ្រួសាររាយ ការណ៍ពីការ ប្រមូលផល ១ដង	គ្រួសាររាយ ការណ៍ពីការ ប្រមូលផល ច្រើនដង	គ្រួសាររាយ ការណ៍ពីការ មិនទាន់ ប្រមូលផល	គ្រួសារ កសិកម្ម ដែលរាយ ការណ៍ពី ដំណាំ រួម ជាមួយនិង ដំណាំផ្សេង ទៀត	ផ្ទៃដីដែល បានដាំដុះ	ផ្ទៃដីប្រមូល ផល	ចំនួនសរុប គ្រួសារ កសិកម្ម ដែលរាយ ការពីដំណាំ	គ្រួសាររាយ ការណ៍ពីការ ប្រមូលផល ១ដង	គ្រួសាររាយ ការណ៍ពីការ ប្រមូលផល ច្រើនដង	គ្រួសាររាយ ការណ៍ពីការ មិនទាន់ ប្រមូលផល	គ្រួសារ កសិកម្ម ដែលរាយ ការណ៍ពី ដំណាំ រួម ជាមួយនិង ដំណាំផ្សេង ទៀត	ផ្ទៃដីដែល បានដាំដុះ	ផ្ទៃដីប្រមូល ផល
កម្រិតថ្នាក់ជាតិ/តំបន់	គ្រួសារកសិកម្ម (000)					ហិកតា	ហិកតា	គ្រួសារកសិកម្ម (000)					ហិកតា	ហិកតា
ប្រទេសកម្ពុជា														
ក្បាលដី	-	-	-	-	-	-	-	4	3	-	-	1	417	311
ដីជុំវិញលំនៅដ្ឋាន	11	10	-	-	-	-	-	50	44	4	2	-	-	-
សរុប	11	10	-	-	-	223	-	53	46	4	3	1	-	-
តំបន់វាលទំនាប														
ក្បាលដី	-	-	-	-	-	-	-	2	2	-	-	1	374	300
ដីជុំវិញលំនៅដ្ឋាន	4	3	-	-	-	-	-	19	17	-	-	-	-	-
សរុប	4	3	-	-	-	-	-	21	18	-	-	-	-	-
តំបន់បឹងទន្លេសាប														
ក្បាលដី	-	-	-	-	-	-	-	1	1	-	-	1	-	-
ដីជុំវិញលំនៅដ្ឋាន	7	7	-	-	-	-	-	23	20	2	-	-	-	-
សរុប	7	7	-	-	-	-	-	24	21	2	2	-	-	-
តំបន់ឆ្នេរសមុទ្រ														
ក្បាលដី	-	-	-	-	-	-	-	-	-	-	-	-	-	-
ដីជុំវិញលំនៅដ្ឋាន	-	-	-	-	-	-	-	3	3	-	-	-	-	-
សរុប	-	-	-	-	-	-	-	3	3	-	-	-	-	-
តំបន់ខ្ពង់រាប និងភ្នំ														
ក្បាលដី	-	-	-	-	-	-	-	-	-	-	-	-	-	-
ដីជុំវិញលំនៅដ្ឋាន	-	-	-	-	-	-	-	-	-	-	-	-	-	-
សរុប	-	-	-	-	-	-	-	-	-	-	-	-	-	-
ការរួមបញ្ចូលគ្នានៃតំបន់														
ក្បាលដី	1	1			1					1	1			
ដីជុំវិញលំនៅដ្ឋាន			1	1				5	4	2	2		1	1
សរុប			1	1	1			5	4	3	1	1	2	2
	ត្រឡាច							ស្តែផ្កាខាត់ណា						

	ចំនួនសរុបគ្រួសារកសិកម្មដែលរាយការពីដំណាំ	គ្រួសាររាយការណ៍ពីការប្រមូលផល១ដង	គ្រួសាររាយការណ៍ពីការប្រមូលផលច្រើនដង	គ្រួសាររាយការណ៍ពីការមិនទាន់ប្រមូលផល	គ្រួសារកសិកម្មដែលរាយការណ៍ពីដំណាំ រួមជាមួយនិងដំណាំផ្សេងទៀត	ផ្ទៃដីដែលបានដាំដុះ	ផ្ទៃដីប្រមូលផល	ចំនួនសរុបគ្រួសារកសិកម្មដែលរាយការពីដំណាំ	គ្រួសាររាយការណ៍ពីការប្រមូលផល១ដង	គ្រួសាររាយការណ៍ពីការប្រមូលផលច្រើនដង	គ្រួសាររាយការណ៍ពីការមិនទាន់ប្រមូលផល	គ្រួសារកសិកម្មដែលរាយការណ៍ពីដំណាំ រួមជាមួយនិងដំណាំផ្សេងទៀត	ផ្ទៃដីដែលបានដាំដុះ	ផ្ទៃដីប្រមូលផល
កម្រិតថ្នាក់ជាតិ/តំបន់	គ្រួសារកសិកម្ម (000)					ហិកតា	ហិកតា	គ្រួសារកសិកម្ម (000)					ហិកតា	ហិកតា
ប្រទេសកម្ពុជា														
ក្បាលដី	4	3	-	-	2	1269	1156	3	-	2	-	-	668	1148
ដីជុំវិញលំនៅដ្ឋាន	20	17	2	2	-	117	-	3	-	2	-	-	-	-
សរុប	24	20	2	2	2	1386	1244	5	2	3	-	-	755	1218
តំបន់វាលទំនាប														
ក្បាលដី	3	2	-	-	1	736	623	-	-	-	-	-	-	-
ដីជុំវិញលំនៅដ្ឋាន	10	9	-	-	-	49	-	-	-	-	-	-	-	-
សរុប	12	11	-	-	1	784	653	2	-	2	-	-	517	-
តំបន់បឹងទន្លេសាប														
ក្បាលដី	-	-	-	-	-	-	-	-	-	-	-	-	-	-
ដីជុំវិញលំនៅដ្ឋាន	8	7	-	-	-	-	-	-	-	-	-	-	-	-
សរុប	9	7	2	-	-	-	-	3	2	-	-	-	-	-
តំបន់ឆ្នេរសមុទ្រ														
ក្បាលដី	-	-	-	-	-	-	-	-	-	-	-	-	-	-
ដីជុំវិញលំនៅដ្ឋាន	-	-	-	-	-	-	-	-	-	-	-	-	-	-
សរុប	-	-	-	-	-	-	-	-	-	-	-	-	-	-
តំបន់ខ្ពង់រាប និងភ្នំ														
ក្បាលដី	-	-	-	-	-	-	-	-	-	-	-	-	-	-
ដីជុំវិញលំនៅដ្ឋាន	-	-	-	-	-	-	-	-	-	-	-	-	-	-
សរុប	2	1	-	-	-	-	-	-	-	-	-	-	-	-
ការរួមបញ្ចូលគ្នានៃតំបន់														
ក្បាលដី	2	1	1	1		1	1	3	2	2		2	1	1
ដីជុំវិញលំនៅដ្ឋាន	2	1	2	2				3	2	2	1			
សរុប	1	1	1	2		1	1			1	1	2		1
	ក្រូចថ្លុង							ក្រូចឆ្មារ						

	ចំនួនសរុបគ្រួសារកសិកម្មដែលរាយការពីដំណាំ	គ្រួសាររាយការណ៍ពីការប្រមូលផល ១ដង	គ្រួសាររាយការណ៍ពីការប្រមូលផលច្រើនដង	គ្រួសាររាយការណ៍ពីការមិនទាន់ប្រមូលផល	គ្រួសារកសិកម្មដែលរាយការណ៍ពីដំណាំ រួមជាមួយនិងដំណាំផ្សេងទៀត	ផ្ទៃដីដែលបានដាំដុះ	ផ្ទៃដីប្រមូលផល	ចំនួនសរុបគ្រួសារកសិកម្មដែលរាយការពីដំណាំ	គ្រួសាររាយការណ៍ពីការប្រមូលផល ១ដង	គ្រួសាររាយការណ៍ពីការប្រមូលផលច្រើនដង	គ្រួសាររាយការណ៍ពីការមិនទាន់ប្រមូលផល	គ្រួសារកសិកម្មដែលរាយការណ៍ពីដំណាំ រួមជាមួយនិងដំណាំផ្សេងទៀត	ផ្ទៃដីដែលបានដាំដុះ	ផ្ទៃដីប្រមូលផល
កម្រិតថ្នាក់ជាតិ/តំបន់	គ្រួសារកសិកម្ម (000)					ហិកតា	ហិកតា	គ្រួសារកសិកម្ម (000)					ហិកតា	ហិកតា
ប្រទេសកម្ពុជា														
ក្បាលដី	2	1	-	-	1	535	-	5	3	-	2	3	876	-
ដីជុំវិញលំនៅដ្ឋាន	40	19	-	21	-	400	199	163	101	-	61	-	1972	953
សរុប	42	20	-	21	-	935	-	166	104	-	63	3	2848	1379
តំបន់វាលទំនាប														
ក្បាលដី	-	-	-	-	-	-	-	2	1	-	-	1	-	-
ដីជុំវិញលំនៅដ្ឋាន	17	7	-	9	-	124	44	60	40	-	19	-	585	326
សរុប	17	7	-	9	-	130	-	61	41	-	20	-	783	345
តំបន់បឹងទន្លេសាប														
ក្បាលដី	-	-	-	-	-	-	-	3	1	-	1	2	-	-
ដីជុំវិញលំនៅដ្ឋាន	15	8	-	7	-	130	64	69	41	-	28	-	1100	536
សរុប	16	9	-	7	-	-	-	70	42	-	29	2	1597	856
តំបន់ឆ្នេរសមុទ្រ														
ក្បាលដី	-	-	-	-	-	-	-	-	-	-	-	-	-	-
ដីជុំវិញលំនៅដ្ឋាន	3	2	-	-	-	21	12	17	9	-	7	-	164	45
សរុប	3	2	-	-	-	35	-	17	9	-	7	-	181	45
តំបន់ខ្ពង់រាប និងភ្នំ														
ក្បាលដី	-	-	-	-	-	-	-	-	-	-	-	-	-	-
ដីជុំវិញលំនៅដ្ឋាន	5	2	-	3	-	-	-	17	11	-	7	-	123	47
សរុប	5	2	-	4	-	247	-	18	11	-	7	-	287	133
ការរួមបញ្ចូលគ្នានៃតំបន់														
ក្បាលដី	2	1		1	1	1	1	1	1		1	1	1	1
ដីជុំវិញលំនៅដ្ឋាន				1										
សរុប				1	2	1	1					1		
	ក្រូចសើច							ផ្លែទាបបារាំង						

	ចំនួនសរុប គ្រួសារ កសិកម្ម ដែលរាយ ការពីដំណាំ	គ្រួសាររាយ ការណ៍ពីការ ប្រមូលផល ១ដង	គ្រួសាររាយ ការណ៍ពីការ ប្រមូលផល ច្រើនដង	គ្រួសាររាយ ការណ៍ពីការ មិនទាន់ ប្រមូលផល	គ្រួសារ កសិកម្ម ដែលរាយ ការណ៍ពី ដំណាំ រួម ជាមួយនិង ដំណាំផ្សេង ទៀត	ផ្ទៃដីដែល បានដាំដុះ	ផ្ទៃដីប្រមូល ផល	ចំនួនសរុប គ្រួសារ កសិកម្ម ដែលរាយ ការពីដំណាំ	គ្រួសាររាយ ការណ៍ពីការ ប្រមូលផល ១ដង	គ្រួសាររាយ ការណ៍ពីការ ប្រមូលផល ច្រើនដង	គ្រួសាររាយ ការណ៍ពីការ មិនទាន់ ប្រមូលផល	គ្រួសារ កសិកម្ម ដែលរាយ ការណ៍ពី ដំណាំ រួម ជាមួយនិង ដំណាំផ្សេង ទៀត	ផ្ទៃដីដែល បានដាំដុះ	ផ្ទៃដីប្រមូល ផល
កម្រិតថ្នាក់ជាតិ/តំបន់	គ្រួសារកសិកម្ម (000)					ហិកតា	ហិកតា	គ្រួសារកសិកម្ម (000)					ហិកតា	ហិកតា
ប្រទេសកម្ពុជា														
ក្បាលដី	-	-	-	-	-	-	-	2	2	-	-	2	202	-
ដីជុំវិញលំនៅដ្ឋាន	19	10	-	9	-	158	93	169	124	-	45	-	3224	2169
សរុប	20	10	-	9	-	179	101	171	125	-	46	2	3426	2280
តំបន់វាលទំនាប														
ក្បាលដី	-	-	-	-	-	-	-	-	-	-	-	-	-	-
ដីជុំវិញលំនៅដ្ឋាន	5	2	-	3	-	21	8	73	54	-	19	-	1428	976
សរុប	5	2	-	3	-	-	-	73	54	-	19	-	1495	1026
តំបន់បឹងទន្លេសាប														
ក្បាលដី	-	-	-	-	-	-	-	-	-	-	-	-	-	-
ដីជុំវិញលំនៅដ្ឋាន	9	5	-	4	-	-	-	70	48	-	22	-	1217	785
សរុប	9	5	-	4	-	-	-	71	49	-	22	-	1265	795
តំបន់ឆ្នេរសមុទ្រ														
ក្បាលដី	-	-	-	-	-	-	-	-	-	-	-	-	-	-
ដីជុំវិញលំនៅដ្ឋាន	3	1	-	2	-	14	5	10	9	-	-	-	125	107
សរុប	3	1	-	2	-	14	5	10	9	-	-	-	127	108
តំបន់ខ្ពង់រាប និងភ្នំ														
ក្បាលដី	-	-	-	-	-	-	-	-	-	-	-	-	-	-
ដីជុំវិញលំនៅដ្ឋាន	2	2	-	-	-	-	-	16	13	-	4	-	454	301
សរុប	2	2	-	-	-	-	-	16	13	-	4	-	539	351
ការរួមបញ្ចូលគ្នានៃតំបន់														
ក្បាលដី	1			1	1			2	2		1	2		
ដីជុំវិញលំនៅដ្ឋាន											1			
សរុប					1						1	2		
	ផ្លែទាបបារាំង							ផ្លែត្របែក						

	ចំនួនសរុបគ្រួសារកសិកម្មដែលរាយការពីដំណាំ	គ្រួសាររាយការណ៍ពីការប្រមូលផល ១ដង	គ្រួសាររាយការណ៍ពីការប្រមូលផលច្រើនដង	គ្រួសាររាយការណ៍ពីការមិនទាន់ប្រមូលផល	គ្រួសារកសិកម្មដែលរាយការណ៍ពីដំណាំ រួមជាមួយនិងដំណាំផ្សេងទៀត	ផ្ទៃដីដែលបានដាំដុះ	ផ្ទៃដីប្រមូលផល	ចំនួនសរុបគ្រួសារកសិកម្មដែលរាយការពីដំណាំ	គ្រួសាររាយការណ៍ពីការប្រមូលផល ១ដង	គ្រួសាររាយការណ៍ពីការប្រមូលផលច្រើនដង	គ្រួសាររាយការណ៍ពីការមិនទាន់ប្រមូលផល	គ្រួសារកសិកម្មដែលរាយការណ៍ពីដំណាំ រួមជាមួយនិងដំណាំផ្សេងទៀត	ផ្ទៃដីដែលបានដាំដុះ	ផ្ទៃដីប្រមូលផល
កម្រិតថ្នាក់ជាតិ/តំបន់	គ្រួសារកសិកម្ម (000)					ហិកតា	ហិកតា	គ្រួសារកសិកម្ម (000)					ហិកតា	ហិកតា
ប្រទេសកម្ពុជា														
ក្បាលដី	-	-	-	-	-	-	-	1	1	-	-	1	-	-
ដីជុំវិញលំនៅដ្ឋាន	10	4	-	5	-	78	20	62	47	-	15	-	532	414
សរុប	10	5	-	6	-	93	-	63	47	-	15	-	864	442
តំបន់វាលទំនាប														
ក្បាលដី	-	-	-	-	-	-	-	-	-	-	-	-	-	-
ដីជុំវិញលំនៅដ្ឋាន	2	-	-	1	-	10	-	22	16	-	6	-	152	104
សរុប	2	-	-	1	-	10	-	22	16	-	6	-	164	109
តំបន់បឹងទន្លេសាប														
ក្បាលដី	-	-	-	-	-	-	-	-	-	-	-	-	-	-
ដីជុំវិញលំនៅដ្ឋាន	4	-	-	2	-	47	-	26	19	-	7	-	261	202
សរុប	4	-	-	2	-	47	-	27	19	-	7	-	-	210
តំបន់ឆ្នេរសមុទ្រ														
ក្បាលដី	-	-	-	-	-	-	-	-	-	-	-	-	-	-
ដីជុំវិញលំនៅដ្ឋាន	-	-	-	-	-	-	-	8	7	-	-	-	79	75
សរុប	-	-	-	-	-	-	-	8	7	-	-	-	80	75
តំបន់ខ្ពង់រាប និងភ្នំ														
ក្បាលដី	-	-	-	-	-	-	-	-	-	-	-	-	-	-
ដីជុំវិញលំនៅដ្ឋាន	2	1	-	-	-	12	6	6	5	-	-	-	40	33
សរុប	2	-	-	-	-	17	-	6	5	-	-	-	-	48
ការរួមបញ្ចូលគ្នានៃតំបន់														
ក្បាលដី								1	1		1	1	1	
ដីជុំវិញលំនៅដ្ឋាន	2	3		2							2			
សរុប	2	5		2							2	2	1	
	ផ្លែមាន							**ផ្លែខ្ទិត**						

	ចំនួនសរុប គ្រួសារ កសិកម្ម ដែលរាយ ការពីដំណាំ	គ្រួសាររាយ ការណ៍ពីការ ប្រមូលផល ១ដង	គ្រួសាររាយ ការណ៍ពីការ ប្រមូលផល ច្រើនដង	គ្រួសាររាយ ការណ៍ពីការ មិនទាន់ ប្រមូលផល	គ្រួសារ កសិកម្ម ដែលរាយ ការណ៍ពី ដំណាំ រួម ជាមួយនិង ដំណាំផ្សេង ទៀត	ផ្ទៃដីដែល បានដាំដុះ	ផ្ទៃដីប្រមូល ផល	ចំនួនសរុប គ្រួសារ កសិកម្ម ដែលរាយ ការពីដំណាំ	គ្រួសាររាយ ការណ៍ពីការ ប្រមូលផល ១ដង	គ្រួសាររាយ ការណ៍ពីការ ប្រមូលផល ច្រើនដង	គ្រួសាររាយ ការណ៍ពីការ មិនទាន់ ប្រមូលផល	គ្រួសារ កសិកម្ម ដែលរាយ ការណ៍ពី ដំណាំ រួម ជាមួយនិង ដំណាំផ្សេង ទៀត	ផ្ទៃដីដែល បានដាំដុះ	ផ្ទៃដីប្រមូល ផល
កម្រិតថ្នាក់ជាតិ/តំបន់	គ្រួសារកសិកម្ម (000)					ហិកតា	ហិកតា	គ្រួសារកសិកម្ម (000)					ហិកតា	ហិកតា
ប្រទេសកម្ពុជា														
ក្បាលដី	7	2	-	5	2	9440	3684	-	-	-	-	-	-	-
ដីជុំវិញលំនៅដ្ឋាន	45	18	-	27	-	1572	421	20	14	-	6	-	97	60
សរុប	50	20	-	31	2	11012	4106	20	14	-	6	-	97	60
តំបន់វាលទំនាប														
ក្បាលដី	-	-	-	-	-	-	-	-	-	-	-	-	-	-
ដីជុំវិញលំនៅដ្ឋាន	13	5	-	8	-	133	32	10	8	-	2	-	43	32
សរុប	13	6	-	8	-	-	-	10	8	-	2	-	43	32
តំបន់បឹងទន្លេសាប														
ក្បាលដី	6	2	-	4	2	8682	3621	-	-	-	-	-	-	-
ដីជុំវិញលំនៅដ្ឋាន	27	10	-	17	-	1402	373	4	2	-	2	-	24	-
សរុប	31	11	-	20	2	10084	3994	4	2	-	2	-	24	-
តំបន់ឆ្នេរសមុទ្រ														
ក្បាលដី	-	-	-	-	-	-	-	-	-	-	-	-	-	-
ដីជុំវិញលំនៅដ្ឋាន	-	-	-	-	-	-	-	4	2	-	1	-	16	7
សរុប	-	-	-	-	-	-	-	4	2	-	1	-	16	7
តំបន់ខ្ពង់រាប និងភ្នំ														
ក្បាលដី	-	-	-	-	-	-	-	-	-	-	-	-	-	-
ដីជុំវិញលំនៅដ្ឋាន	4	2	-	2	-	26	14	3	2	-	-	-	14	11
សរុប	4	2	-	2	-	-	14	3	2	-	-	-	14	11
ការរួមបញ្ចូលគ្នានៃតំបន់														
ក្បាលដី	1					1								
ដីជុំវិញលំនៅដ្ឋាន	2	1		1							1			
សរុប	2	1		1		1					1			
	ផ្លែទទឹម							**ល្មុត**						

	ចំនួនសរុប គ្រួសារ កសិកម្ម ដែលរាយ ការពីដំណាំ	គ្រួសាររាយ ការណ៍ពីការ ប្រមូលផល ១ដង	គ្រួសាររាយ ការណ៍ពីការ ប្រមូលផល ច្រើនដង	គ្រួសាររាយ ការណ៍ពីការ មិនទាន់ ប្រមូលផល	គ្រួសារ កសិកម្ម ដែលរាយ ការណ៍ពី ដំណាំ រួម ជាមួយនិង ដំណាំផ្សេង ទៀត	ផ្ទៃដីដែល បានដាំដុះ	ផ្ទៃដីប្រមូល ផល	ចំនួនសរុប គ្រួសារ កសិកម្ម ដែលរាយ ការពីដំណាំ	គ្រួសាររាយ ការណ៍ពីការ ប្រមូលផល ១ដង	គ្រួសាររាយ ការណ៍ពីការ ប្រមូលផល ច្រើនដង	គ្រួសាររាយ ការណ៍ពីការ មិនទាន់ ប្រមូលផល	គ្រួសារ កសិកម្ម ដែលរាយ ការណ៍ពី ដំណាំ រួម ជាមួយនិង ដំណាំផ្សេង ទៀត	ផ្ទៃដីដែល បានដាំដុះ	ផ្ទៃដីប្រមូល ផល
កម្រិតថ្នាក់ជាតិ/តំបន់	គ្រួសារកសិកម្ម (000)					ហិកតា	ហិកតា	គ្រួសារកសិកម្ម (000)					ហិកតា	ហិកតា
ប្រទេសកម្ពុជា														
ក្បាលដី	-	-	-	-	-	-	-	2	1	-	-	-	-	-
ដីជុំវិញលំនៅដ្ឋាន	6	3	-	2	-	16	8	15	11	-	4	-	397	-
សរុប	6	3	-	2	-	16	8	17	12	-	5	-	-	-
តំបន់វាលទំនាប														
ក្បាលដី	-	-	-	-	-	-	-	-	-	-	-	-	-	-
ដីជុំវិញលំនៅដ្ឋាន	2	2	-	-	-	7	-	4	3	-	1	-	53	-
សរុប	2	2	-	-	-	7	-	5	4	-	2	-	-	-
តំបន់បឹងទន្លេសាប														
ក្បាលដី	-	-	-	-	-	-	-	-	-	-	-	-	-	-
ដីជុំវិញលំនៅដ្ឋាន	2	1	-	1	-	5	3	9	7	-	2	-	-	-
សរុប	2	1	-	1	-	5	3	10	7	-	3	-	-	-
តំបន់ឆ្នេរសមុទ្រ														
ក្បាលដី	-	-	-	-	-	-	-	-	-	-	-	-	-	-
ដីជុំវិញលំនៅដ្ឋាន	-	-	-	-	-	-	-	-	-	-	-	-	-	-
សរុប	-	-	-	-	-	-	-	-	-	-	-	-	-	-
តំបន់ខ្ពង់រាប និងភ្នំ														
ក្បាលដី	-	-	-	-	-	-	-	-	-	-	-	-	-	-
ដីជុំវិញលំនៅដ្ឋាន	-	-	-	-	-	-	-	-	-	-	-	-	-	-
សរុប	-	-	-	-	-	-	-	-	-	-	-	-	-	-
ការរួមបញ្ចូលគ្នានៃតំបន់														
ក្បាលដី								2	1		1	1	1	1
ដីជុំវិញលំនៅដ្ឋាន	1			2				2	1		1			1
សរុប	1			2				2	1		1	1	2	2
	ផ្លែសាវម៉ាវ							ផ្លែទឹកដោះគោ						

	ចំនួនសរុបគ្រួសារកសិកម្មដែលរាយការពីដំណាំ	គ្រួសាររាយការណ៍ពីការប្រមូលផល១ដង	គ្រួសាររាយការណ៍ពីការប្រមូលផលច្រើនដង	គ្រួសាររាយការណ៍ពីការមិនទាន់ប្រមូលផល	គ្រួសារកសិកម្មដែលរាយការណ៍ពីដំណាំ រួមជាមួយនិងដំណាំផ្សេងទៀត	ផ្ទៃដីដែលបានដាំដុះ	ផ្ទៃដីប្រមូលផល	ចំនួនសរុបគ្រួសារកសិកម្មដែលរាយការពីដំណាំ	គ្រួសាររាយការណ៍ពីការប្រមូលផល១ដង	គ្រួសាររាយការណ៍ពីការប្រមូលផលច្រើនដង	គ្រួសាររាយការណ៍ពីការមិនទាន់ប្រមូលផល	គ្រួសារកសិកម្មដែលរាយការណ៍ពីដំណាំ រួមជាមួយនិងដំណាំផ្សេងទៀត	ផ្ទៃដីដែលបានដាំដុះ	ផ្ទៃដីប្រមូលផល
កម្រិតថ្នាក់ជាតិ/តំបន់	គ្រួសារកសិកម្ម (000)					ហិកតា	ហិកតា	គ្រួសារកសិកម្ម (000)					ហិកតា	ហិកតា
ប្រទេសកម្ពុជា														
ក្បាលដី	3	2	-	-	1	-	-	-	-	-	-	-	-	-
ដីជុំវិញលំនៅដ្ឋាន	7	4	-	3	-	231	112	73	48	-	25	-	604	375
សរុប	9	6	-	3	1	-	-	73	48	-	25	-	608	375
តំបន់វាលទំនាប														
ក្បាលដី	-	-	-	-	-	-	-	-	-	-	-	-	-	-
ដីជុំវិញលំនៅដ្ឋាន	3	1	-	2	-	102	32	21	12	-	9	-	137	68
សរុប	4	2	-	2	-	-	-	21	12	-	9	-	138	68
តំបន់បឹងទន្លេសាប														
ក្បាលដី	-	-	-	-	-	-	-	-	-	-	-	-	-	-
ដីជុំវិញលំនៅដ្ឋាន	-	-	-	-	-	-	-	30	20	-	10	-	279	167
សរុប	2	1	-	-	-	-	-	30	20	-	10	-	279	168
តំបន់ឆ្នេរសមុទ្រ														
ក្បាលដី	-	-	-	-	-	-	-	-	-	-	-	-	-	-
ដីជុំវិញលំនៅដ្ឋាន	-	-	-	-	-	-	-	7	5	-	3	-	70	46
សរុប	-	-	-	-	-	-	-	7	5	-	3	-	72	46
តំបន់ខ្ពង់រាប និងភ្នំ														
ក្បាលដី	-	-	-	-	-	-	-	-	-	-	-	-	-	-
ដីជុំវិញលំនៅដ្ឋាន	-	-	-	-	-	-	-	14	11	-	3	-	118	93
សរុប	3	2	-	-	-	-	-	14	11	-	3	-	118	93
ការរួមបញ្ចូលគ្នានៃតំបន់														
ក្បាលដី	3	2		2	1	5	2	1						
ដីជុំវិញលំនៅដ្ឋាន	4	3		1										
សរុប	1	1		2	1	5	2							
	ផ្លែឈូក							ផ្លែម្នាក់						

	ចំនួនសរុបគ្រួសារកសិកម្មដែលរាយការពីដំណាំ	គ្រួសាររាយការណ៍ពីការប្រមូលផល១ដង	គ្រួសាររាយការណ៍ពីការប្រមូលផលច្រើនដង	គ្រួសាររាយការណ៍ពីការមិនទាន់ប្រមូលផល	គ្រួសារកសិកម្មដែលរាយការណ៍ពីដំណាំ រួមជាមួយនិងដំណាំផ្សេងទៀត	ផ្ទៃដីដែលបានដាំដុះ	ផ្ទៃដីប្រមូលផល	ចំនួនសរុបគ្រួសារកសិកម្មដែលរាយការពីដំណាំ	គ្រួសាររាយការណ៍ពីការប្រមូលផល១ដង	គ្រួសាររាយការណ៍ពីការប្រមូលផលច្រើនដង	គ្រួសាររាយការណ៍ពីការមិនទាន់ប្រមូលផល	គ្រួសារកសិកម្មដែលរាយការណ៍ពីដំណាំ រួមជាមួយនិងដំណាំផ្សេងទៀត	ផ្ទៃដីដែលបានដាំដុះ	ផ្ទៃដីប្រមូលផល
កម្រិតថ្នាក់ជាតិ/តំបន់	គ្រួសារកសិកម្ម (000)					ហិកតា	ហិកតា	គ្រួសារកសិកម្ម (000)					ហិកតា	ហិកតា
ប្រទេសកម្ពុជា														
ក្បាលដី	7	6	-	-	-	14351	14351	-	-	-	-	-	-	-
ដីជុំវិញលំនៅដ្ឋាន	-	-	-	-	-	-	-	18	11	-	7	-	113	69
សរុប	7	6	-	-	-	14450	14448	19	11	-	8	-	-	70
តំបន់វាលទំនាប														
ក្បាលដី	4	3	-	-	-	11034	11034	-	-	-	-	-	-	-
ដីជុំវិញលំនៅដ្ឋាន	-	-	-	-	-	-	-	6	4	-	3	-	28	16
សរុប	4	3	-	-	-	11036	11034	7	4	-	3	-	-	16
តំបន់បឹងទន្លេសាប														
ក្បាលដី	3	3	-	-	-	3317	3317	-	-	-	-	-	-	-
ដីជុំវិញលំនៅដ្ឋាន	-	-	-	-	-	-	-	8	4	-	4	-	64	38
សរុប	3	3	-	-	-	3317	3317	9	5	-	4	-	-	39
តំបន់ឆ្នេរសមុទ្រ														
ក្បាលដី	-	-	-	-	-	-	-	-	-	-	-	-	-	-
ដីជុំវិញលំនៅដ្ឋាន	-	-	-	-	-	-	-	-	-	-	-	-	-	-
សរុប	-	-	-	-	-	-	-	-	-	-	-	-	-	-
តំបន់ខ្ពង់រាប និងភ្នំ														
ក្បាលដី	-	-	-	-	-	-	-	-	-	-	-	-	-	-
ដីជុំវិញលំនៅដ្ឋាន	-	-	-	-	-	-	-	2	2	-	-	-	11	9
សរុប	-	-	-	-	-	-	-	2	2	-	-	-	-	9
ការរួមបញ្ចូលគ្នានៃតំបន់														
ក្បាលដី			2					2			1			
ដីជុំវិញលំនៅដ្ឋាន	1	1						1	1		1			
សរុប			2					1	1		1			
	ផ្លែព្រីង							ផ្លែពុទ្រា						

	ចំនួនសរុបគ្រួសារកសិកម្មដែលរាយការពីដំណាំ	គ្រួសាររាយការណ៍ពីការប្រមូលផល ១ដង	គ្រួសាររាយការណ៍ពីការប្រមូលផលច្រើនដង	គ្រួសាររាយការណ៍ពីការមិនទាន់ប្រមូលផល	គ្រួសារកសិកម្មដែលរាយការណ៍ពីដំណាំ រួមជាមួយនិងដំណាំផ្សេងទៀត	ផ្ទៃដីដែលបានដាំដុះ	ផ្ទៃដីប្រមូលផល	ចំនួនសរុបគ្រួសារកសិកម្មដែលរាយការពីដំណាំ	គ្រួសាររាយការណ៍ពីការប្រមូលផល ១ដង	គ្រួសាររាយការណ៍ពីការប្រមូលផលច្រើនដង	គ្រួសាររាយការណ៍ពីការមិនទាន់ប្រមូលផល	គ្រួសារកសិកម្មដែលរាយការណ៍ពីដំណាំ រួមជាមួយនិងដំណាំផ្សេងទៀត	ផ្ទៃដីដែលបានដាំដុះ	ផ្ទៃដីប្រមូលផល
កម្រិតថ្នាក់ជាតិ/តំបន់	គ្រួសារកសិកម្ម (000)					ហិកតា	ហិកតា	គ្រួសារកសិកម្ម (000)					ហិកតា	ហិកតា
ប្រទេសកម្ពុជា														
ក្បាលដី	-	-	-	-	-	-	-	-	-	-	-	-	-	-
ដីជុំវិញលំនៅដ្ឋាន	22	13	-	9	-	198	101	15	12	-	3	-	97	71
សរុប	22	13	-	9	-	-	-	16	12	-	4	-	-	-
តំបន់វាលទំនាប														
ក្បាលដី	-	-	-	-	-	-	-	-	-	-	-	-	-	-
ដីជុំវិញលំនៅដ្ឋាន	8	3	-	5	-	84	25	3	-	-	-	-	22	15
សរុប	8	3	-	5	-	-	-	3	2	-	-	-	-	-
តំបន់បឹងទន្លេសាប														
ក្បាលដី	-	-	-	-	-	-	-	-	-	-	-	-	-	-
ដីជុំវិញលំនៅដ្ឋាន	8	5	-	3	-	61	29	10	8	-	2	-	62	44
សរុប	9	5	-	3	-	-	-	11	8	-	3	-	-	-
តំបន់ឆ្នេរសមុទ្រ														
ក្បាលដី	-	-	-	-	-	-	-	-	-	-	-	-	-	-
ដីជុំវិញលំនៅដ្ឋាន	2	2	-	-	-	30	-	-	-	-	-	-	-	-
សរុប	2	2	-	-	-	-	-	-	-	-	-	-	-	-
តំបន់ខ្ពង់រាប និងភ្នំ														
ក្បាលដី	-	-	-	-	-	-	-	-	-	-	-	-	-	-
ដីជុំវិញលំនៅដ្ឋាន	-	-	-	-	-	-	-	-	-	-	-	-	-	-
សរុប	-	-	-	-	-	-	-	2	1	-	-	-	-	-
ការរួមបញ្ចូលគ្នានៃតំបន់														
ក្បាលដី	1	1				1		1	1				1	1
ដីជុំវិញលំនៅដ្ឋាន	3	3		1				2	4		1			
សរុប	3	3		1		1					1		1	1
	ផ្លែស្រកានាគ							ផ្លែគំពីងរាជ						

	ចំនួនសរុប គ្រួសារ កសិកម្ម ដែលរាយ ការពីដំណាំ	គ្រួសាររាយ ការណ៍ពីការ ប្រមូលផល ១ដង	គ្រួសាររាយ ការណ៍ពីការ ប្រមូលផល ច្រើនដង	គ្រួសាររាយ ការណ៍ពីការ មិនទាន់ ប្រមូលផល	គ្រួសារ កសិកម្ម ដែលរាយ ការណ៍ពី ដំណាំ រួម ជាមួយនិង ដំណាំផ្សេង ទៀត	ផ្ទៃដីដែល បានដាំដុះ	ផ្ទៃដីប្រមូល ផល	ចំនួនសរុប គ្រួសារ កសិកម្ម ដែលរាយ ការពីដំណាំ	គ្រួសាររាយ ការណ៍ពីការ ប្រមូលផល ១ដង	គ្រួសាររាយ ការណ៍ពីការ ប្រមូលផល ច្រើនដង	គ្រួសាររាយ ការណ៍ពីការ មិនទាន់ ប្រមូលផល	គ្រួសារ កសិកម្ម ដែលរាយ ការណ៍ពី ដំណាំ រួម ជាមួយនិង ដំណាំផ្សេង ទៀត	ផ្ទៃដីដែល បានដាំដុះ	ផ្ទៃដីប្រមូល ផល
កម្រិតថ្នាក់ជាតិ/តំបន់	គ្រួសារកសិកម្ម (000)					ហិកតា	ហិកតា	គ្រួសារកសិកម្ម (000)					ហិកតា	ហិកតា
ប្រទេសកម្ពុជា														
ក្បាលដី	-	-	-	-	-	-	-	-	-	-	-	-	-	-
ដីជុំវិញលំនៅដ្ឋាន	15	11	-	4	-	42	34	13	7	-	6	-	211	96
សរុប	15	11	-	4	-	-	-	13	7	-	6	-	213	97
តំបន់វាលទំនាប														
ក្បាលដី	-	-	-	-	-	-	-	-	-	-	-	-	-	-
ដីជុំវិញលំនៅដ្ឋាន	7	5	-	-	-	19	-	6	3	-	4	-	119	47
សរុប	7	5	-	2	-	-	-	6	3	-	4	-	119	48
តំបន់បឹងទន្លេសាប														
ក្បាលដី	-	-	-	-	-	-	-	-	-	-	-	-	-	-
ដីជុំវិញលំនៅដ្ឋាន	7	5	-	2	-	-	-	4	2	-	1	-	57	26
សរុប	7	5	-	2	-	-	-	4	2	-	1	-	57	26
តំបន់ឆ្នេរសមុទ្រ														
ក្បាលដី	-	-	-	-	-	-	-	-	-	-	-	-	-	-
ដីជុំវិញលំនៅដ្ឋាន	-	-	-	-	-	-	-	-	-	-	-	-	-	-
សរុប	-	-	-	-	-	-	-	-	-	-	-	-	-	-
តំបន់ខ្ពង់រាប និងភ្នំ														
ក្បាលដី	-	-	-	-	-	-	-	-	-	-	-	-	-	-
ដីជុំវិញលំនៅដ្ឋាន	1	1	-	-	-	6	4	-	-	-	-	-	-	-
សរុប	1	1	-	-	-	-	-	-	-	-	-	-	-	-
ការរួមបញ្ចូលគ្នានៃតំបន់														
ក្បាលដី	1	1		1	1			1	1			1		
ដីជុំវិញលំនៅដ្ឋាន				2				3	2		1			
សរុប					1			3	2		1	1		
	ផ្លែកន្ទួត							ដំណាំផ្លែផ្សេងៗ						

	ចំនួនសរុប គ្រួសារ កសិកម្ម ដែលរាយ ការពីដំណាំ	គ្រួសាររាយ ការណ៍ពីការ ប្រមូលផល ១ដង	គ្រួសាររាយ ការណ៍ពីការ ប្រមូលផល ច្រើនដង	គ្រួសាររាយ ការណ៍ពីការ មិនទាន់ ប្រមូលផល	គ្រួសារ កសិកម្ម ដែលរាយ ការណ៍ពី ដំណាំ រួម ជាមួយនិង ដំណាំផ្សេង ទៀត	ផ្ទៃដីដែល បានដាំដុះ	ផ្ទៃដីប្រមូល ផល	ចំនួនសរុប គ្រួសារ កសិកម្ម ដែលរាយ ការពីដំណាំ	គ្រួសាររាយ ការណ៍ពីការ ប្រមូលផល ១ដង	គ្រួសាររាយ ការណ៍ពីការ ប្រមូលផល ច្រើនដង	គ្រួសាររាយ ការណ៍ពីការ មិនទាន់ ប្រមូលផល	គ្រួសារ កសិកម្ម ដែលរាយ ការណ៍ពី ដំណាំ រួម ជាមួយនិង ដំណាំផ្សេង ទៀត	ផ្ទៃដីដែល បានដាំដុះ	ផ្ទៃដីប្រមូល ផល
កម្រិតថ្នាក់ជាតិ/តំបន់	គ្រួសារកសិកម្ម (000)					ហិកតា	ហិកតា	គ្រួសារកសិកម្ម (000)					ហិកតា	ហិកតា
ប្រទេសកម្ពុជា														
ក្បាលដី	-	-	-	-	-	-	-	-	-	-	-	-	-	-
ដីជុំវិញលំនៅដ្ឋាន	27	21	-	7	-	103	68	12	8	-	4	-	798	413
សរុប	27	21	-	7	-	103	68	13	9	-	5	-	1882	-
តំបន់វាលទំនាប														
ក្បាលដី	-	-	-	-	-	-	-	-	-	-	-	-	-	-
ដីជុំវិញលំនៅដ្ឋាន	7	5	-	3	-	23	14	2	2	-	-	-	301	206
សរុប	7	5	-	3	-	23	14	3	2	-	-	-	346	-
តំបន់បឹងទន្លេសាប														
ក្បាលដី	-	-	-	-	-	-	-	-	-	-	-	-	-	-
ដីជុំវិញលំនៅដ្ឋាន	14	11	-	3	-	56	38	7	6	-	-	-	421	171
សរុប	14	11	-	3	-	56	38	8	6	-	-	-	-	-
តំបន់ឆ្នេរសមុទ្រ														
ក្បាលដី	-	-	-	-	-	-	-	-	-	-	-	-	-	-
ដីជុំវិញលំនៅដ្ឋាន	4	3	-	-	-	14	10	-	-	-	-	-	-	-
សរុប	4	3	-	-	-	14	10	-	-	-	-	-	-	-
តំបន់ខ្ពង់រាប និងភ្នំ														
ក្បាលដី	-	-	-	-	-	-	-	-	-	-	-	-	-	-
ដីជុំវិញលំនៅដ្ឋាន	-	-	-	-	-	-	-	2	-	-	1	-	75	-
សរុប	-	-	-	-	-	-	-	3	-	-	2	-	-	-
ការរួមបញ្ចូលគ្នានៃតំបន់														
ក្បាលដី								2	1		2	1	2	1
ដីជុំវិញលំនៅដ្ឋាន	2	2		1					1		3			
សរុប	2	2		1					1		3	1	2	2
	ស្លា							ដើមត្នោត						

	ចំនួនសរុបគ្រួសារកសិកម្មដែលរាយការពីដំណាំ	គ្រួសាររាយការណ៍ពីការប្រមូលផល១ដង	គ្រួសាររាយការណ៍ពីការប្រមូលផលច្រើនដង	គ្រួសាររាយការណ៍ពីការមិនទាន់ប្រមូលផល	គ្រួសារកសិកម្មដែលរាយការណ៍ពីដំណាំរួមជាមួយនិងដំណាំផ្សេងទៀត	ផ្ទៃដីដែលបានដាំដុះ	ផ្ទៃដីប្រមូលផល	ចំនួនសរុបគ្រួសារកសិកម្មដែលរាយការពីដំណាំ	គ្រួសាររាយការណ៍ពីការប្រមូលផល១ដង	គ្រួសាររាយការណ៍ពីការប្រមូលផលច្រើនដង	គ្រួសាររាយការណ៍ពីការមិនទាន់ប្រមូលផល	គ្រួសារកសិកម្មដែលរាយការណ៍ពីដំណាំរួមជាមួយនិងដំណាំផ្សេងទៀត	ផ្ទៃដីដែលបានដាំដុះ	ផ្ទៃដីប្រមូលផល
កម្រិតថ្នាក់ជាតិ/តំបន់	គ្រួសារកសិកម្ម (000)					ហិកតា	ហិកតា	គ្រួសារកសិកម្ម (000)					ហិកតា	ហិកតា
ប្រទេសកម្ពុជា														
ក្បាលដី	-	-	-	-	-	-	-	-	-	-	-	-	-	-
ដីជុំវិញលំនៅដ្ឋាន	27	15	-	12	-	121	52	32	11	-	21	-	225	64
សរុប	27	15	-	12	-	132	61	32	11	-	21	-	285	81
តំបន់វាលទំនាប														
ក្បាលដី	-	-	-	-	-	-	-	-	-	-	-	-	-	-
ដីជុំវិញលំនៅដ្ឋាន	18	9	-	9	-	83	29	9	3	-	6	-	100	30
សរុប	18	9	-	9	-	94	39	10	3	-	7	-	125	-
តំបន់បឹងទន្លេសាប														
ក្បាលដី	-	-	-	-	-	-	-	-	-	-	-	-	-	-
ដីជុំវិញលំនៅដ្ឋាន	8	5	-	3	-	35	20	13	5	-	8	-	82	25
សរុប	8	5	`	3	-	35	20	14	5	-	9	-	117	26
តំបន់ឆ្នេរសមុទ្រ														
ក្បាលដី	-	-	-	-	-	-	-	-	-	-	-	-	-	-
ដីជុំវិញលំនៅដ្ឋាន	-	-	-	-	-	-	-	7	2	-	5	-	38	-
សរុប	-	-	-	-	-	-	-	7	2	-	5	-	38	-
តំបន់ខ្ពង់រាប និងភ្នំ														
ក្បាលដី	-	-	-	-	-	-	-	-	-	-	-	-	-	-
ដីជុំវិញលំនៅដ្ឋាន	-	-	-	-	-	-	-	-	-	-	-	-	-	-
សរុប	-	-	-	-	-	-	-	-	-	-	-	-	-	-
ការរួមបញ្ចូលគ្នានៃតំបន់														
ក្បាលដី								1			1			
ដីជុំវិញលំនៅដ្ឋាន	1	1						2	1		1			
សរុប	1	1						2	1		1			
	អំពិល							ឫស្សី						

	ចំនួនសរុប គ្រួសារ កសិកម្ម ដែលរាយ ការពីដំណាំ	គ្រួសាររាយ ការណ៍ពីការ ប្រមូលផល ១ដង	គ្រួសាររាយ ការណ៍ពីការ ប្រមូលផល ច្រើនដង	គ្រួសាររាយ ការណ៍ពីការ មិនទាន់ ប្រមូលផល	គ្រួសារ កសិកម្ម ដែលរាយ ការណ៍ពី ដំណាំ រួម ជាមួយនិង ដំណាំផ្សេង ទៀត	ផ្ទៃដីដែល បានដាំដុះ	ផ្ទៃដីប្រមូល ផល	ចំនួនសរុប គ្រួសារ កសិកម្ម ដែលរាយ ការពីដំណាំ	គ្រួសាររាយ ការណ៍ពីការ ប្រមូលផល ១ដង	គ្រួសាររាយ ការណ៍ពីការ ប្រមូលផល ច្រើនដង	គ្រួសាររាយ ការណ៍ពីការ មិនទាន់ ប្រមូលផល	គ្រួសារ កសិកម្ម ដែលរាយ ការណ៍ពី ដំណាំ រួម ជាមួយនិង ដំណាំផ្សេង ទៀត	ផ្ទៃដីដែល បានដាំដុះ	ផ្ទៃដីប្រមូល ផល
កម្រិតថ្នាក់ជាតិ/តំបន់	គ្រួសារកសិកម្ម (000)					ហិកតា	ហិកតា	គ្រួសារកសិកម្ម (000)					ហិកតា	ហិកតា
ប្រទេសកម្ពុជា														
ក្បាលដី	-	-	-	-	-	-	-	3	2	-	-	-	1349	-
ដីជុំវិញលំនៅដ្ឋាន	35	26	-	9	-	1452	1045	43	29	-	14	-	635	147
សរុប	35	26	-	9	-	1452	1045	45	31	-	15	-	1984	-
តំបន់វាលទំនាប														
ក្បាលដី	-	-	-	-	-	-	-	-	-	-	-	-	-	-
ដីជុំវិញលំនៅដ្ឋាន	8	5	-	-	-	258	186	26	19	-	8	-	546	111
សរុប	8	5	-	-	-	258	186	27	19	-	8	-	1394	-
តំបន់បឹងទន្លេសាប														
ក្បាលដី	-	-	-	-	-	-	-	-	-	-	-	-	-	-
ដីជុំវិញលំនៅដ្ឋាន	13	9	-	4	-	527	361	15	9	-	6	-	82	34
សរុប	13	9	-	4	-	527	361	16	9	-	6	-	-	-
តំបន់ឆ្នេរសមុទ្រ														
ក្បាលដី	-	-	-	-	-	-	-	-	-	-	-	-	-	-
ដីជុំវិញលំនៅដ្ឋាន	4	3	-	1	-	125	81	-	-	-	-	-	-	-
សរុប	4	3	-	1	-	125	81	-	-	-	-	-	-	-
តំបន់ខ្ពង់រាប និងភ្នំ														
ក្បាលដី	-	-	-	-	-	-	-	-	-	-	-	-	-	-
ដីជុំវិញលំនៅដ្ឋាន	10	9	-	-	-	541	417	-	-	-	-	-	-	-
សរុប	10	9	-	-	-	541	417	-	-	-	-	-	-	-
ការរួមបញ្ចូលគ្នានៃតំបន់														
ក្បាលដី								3	2		2	1	1	1
ដីជុំវិញលំនៅដ្ឋាន				4				2	2					
សរុប				4				2	2			1	1	2

តារាងទី១០៖ ដើមឈើឬដំណាំជារុក្ខជាតិ ការគណនាបំប្លែងពីការរាប់ចំនួនដើមឈើទៅជាចំនួនហិកតា

ប្រភេទដើមឈើ/រុក្ខជាតិ	ការបំប្លែងដើមឈើ (ឬរុក្ខជាតិ) ក្នុង១ហិកតា
ក្រូចពោធិ៍សាត់	400
ក្រូចពណ៌លឿង	400
ក្រូចថ្លុង	400
ក្រូចឆ្មារ	400
ក្រូចសើច	400
ផ្លែក្រូចផ្សេងៗ	400
ផ្លែចេក	1667
ផ្លែទាប	400
ផ្លែទាបបារាំង	400
ផ្លែត្របែក	400
ផ្លែមាន	278
ផ្លែស្វាយ	270
ផ្លែល្ហុង	6000
ផ្លែម្នាស់	14000
ផ្លែខ្ទិត	400
ផ្លែខ្នុរ	270
ចំប៉ាដក់	270
ផ្លែទទឹម	600
ល្មុត	278
ផ្លែសាវមាវ	156
ផ្លែមង្ឃុត	100
ផ្លែភៀវ	270
ផ្លែអំពិលទឹក	70
ផ្លែទុរេន	270
ផ្លែទឹកដោះគោ	270
ផ្លែឈូក	25000
ជំពូ	278
ផ្លែម៉ាក់ប្រាង	270
ផ្លែម្កាក់	278
ផ្លែព្រីង	270
ផ្លែពុទ្រា	278
ផ្លែគូលេន	156
ផ្លែស្ពឺ	300
ផ្លែស្រកានាគ	2500
ផ្លែទលឹងទីង	300
ផ្លែប៉ះស្យុង	156
ផ្លែកំពីងរាជ	100
ផ្លែកន្ទួត	400
ផ្លែល្មើ	200
ផ្លែញរ	300
ដំណាំផ្លែផ្សេងៗ	280
គ្រាប់ស្វាយចន្ទី	278
ស្លា	2500
គ្រាប់ឈូក	25000
ដំណាំភេសជ្ជៈផ្សេងៗ	1000
ដូង	278
ដូងប្រេង	278
ដើមត្នោត	1000
ម្រេច	2500
ក្រសាំង	250
អំពិល	70
ដំណាំគ្រឿងទេសផ្សេងៗ	1000
កៅស៊ូ	555
ដំណាំដំណាំយកជ័រ	500
ផ្កាម្លិះ	5000
ផ្កាចន្ទូ	3000
ផ្កាចំប៉ា	200
ផ្កាម្លូ	20000
ដំណាំផ្កាផ្សេងៗ	1500
ដើមចេកមាស	15000
ដើមខ្ទឹ	10000
ដើមរាសី	15000
ឫស្សី	10000
ដើមប្រេងខ្យល់	7000
ឈើច័ន្ទន៍ក្រស្នា	1600

ការចិញ្ចឹមបសុសត្វ និងបសុបក្សី

តារាងទី១៖ ចំនួនគ្រួសារកសិកម្មដែលបានរាយការណ៍ពីផលិតផល ការចិញ្ចឹមបសុសត្វ បសុបក្សី និងសត្វល្អិត តាមសកម្មភាពចម្បង សំខាន់ៗ នៅកម្រិតថ្នាក់ជាតិ/តំបន់ ឆ្នាំ២០២០

	គ្រួសារកសិកម្មសរុប	ការចិញ្ចឹមបសុសត្វធំ	ការចិញ្ចឹមបសុសត្វតូច	ការចិញ្ចឹមបសុបក្សី	ការចិញ្ចឹមសត្វល្អិត	សរុបផលិតផលនៃការចិញ្ចឹមបសុសត្វ/បសុបក្សី/សត្វល្អិត
កម្រិតថ្នាក់ជាតិ/តំបន់	**ចំនួនគ្រួសារកសិកម្ម (000)**					
ប្រទេសកម្ពុជា	2038	808	110	1535	2	1670
តំបន់វាលទំនាប	871	349	-	630	-	696
តំបន់បឹងទន្លេសាប	723	258	-	549	-	591
តំបន់ឆ្នេរសមុទ្រ	141	66	-	128	-	130
តំបន់ខ្ពង់រាប និងភ្នំ	304	135	-	227	-	253
ការរួមបញ្ចូលគ្នានៃតំបន់			**110**		**2**	

តារាងទី២៖ គ្រួសារកសិកម្មដែលបានរាយការណ៍ពីការចិញ្ចឹមបសុសត្វ និងផលផលសត្វ តាមកម្រិតថ្នាក់ជាតិ/តំបន់ នៅថ្ងៃទី ០១ ខែកក្កដា ឆ្នាំ២០១៩ ដល់ថ្ងៃទី ៣០ មិថុនា ឆ្នាំ២០២០

	គ្រួសារកសិកម្មសរុប	Equines	គោ						ក្របី				
			យកទឹកដោះ	យកសាច់	កម្លាំងអូសទាញ	បង្កាត់ពូជ	លក់រស់	គោផ្សេងៗ	យកសាច់	កម្លាំងអូសទាញ	បង្កាត់ពូជ	លក់រស់	ក្របីផ្សេងៗ
កម្រិតថ្នាក់ជាតិ/តំបន់	**ចំនួនគ្រួសារកសិកម្ម (000)**												
ប្រទេសកម្ពុជា	2038	2	-	4	14	137	597	-	-	5	20	58	-
តំបន់វាលទំនាប	871	1	-	2	7	40	279	-	-	-	3	24	-
តំបន់បឹងទន្លេសាប	723	-	-	-	-	56	177	-	-	3	8	22	-
តំបន់ឆ្នេរសមុទ្រ	141	-	-	-	-	16	44	-	-	-	-	3	-
តំបន់ខ្ពង់រាប និងភ្នំ	304	-	-	-	4	25	97	-	-	-	-	10	-
ការរួមបញ្ចូលគ្នានៃតំបន់		**1**		**2**	**3**					**2**	**10**		

	ពពែ	ជ្រូក				បសុបក្សី					
		យកសាច់	បង្កាត់ពូជ	លក់រស់	ជ្រូកផ្សេងៗ	មាន់	ទា	ក្រួច	ត្រចៀកកាំ	មាន់ទួរ	ក្ងាន
កម្រិតថ្នាក់ជាតិ/តំបន់	**ចំនួនគ្រួសារកសិកម្ម (000)**										
ប្រទេសកម្ពុជា	3	2	19	87	-	1516	362	4	-	-	18
តំបន់វាលទំនាប	-	-	4	31	-	621	156	-	-	-	8
តំបន់បឹងទន្លេសាប	2	1	5	28	-	543	123	-	-	-	5
តំបន់ឆ្នេរសមុទ្រ	-	-	2	8	-	127	45	-	-	-	2
តំបន់ខ្ពង់រាប និងភ្នំ	-	-	8	20	-	226	38	-	-	-	4
ការរួមបញ្ចូលគ្នានៃតំបន់	**1**	**1**						**4**			

	សត្វល្អិត				
	ចង្រិត	ដង្កូវនាង	ជន្លេន	ឃ្មុំ	សត្វល្អិតផ្សេងៗ
កម្រិតថ្នាក់ជាតិ/តំបន់	**ចំនួនគ្រួសារកសិកម្ម (000)**				
ប្រទេសកម្ពុជា	-	-	-	-	-
តំបន់វាលទំនាប	-	-	-	-	-
តំបន់បឹងទន្លេសាប	-	-	-	-	-
តំបន់ឆ្នេរសមុទ្រ	-	-	-	-	-
តំបន់ខ្ពង់រាប និងភ្នំ	-	-	-	-	-
ការរួមបញ្ចូលគ្នានៃតំបន់					

តារាងទី៣៖ គ្រួសារកសិកម្មដែលបានរាយការណ៍ពីចំនួនសត្វគោ ការចិញ្ចឹមគោជាមធ្យមក្នុងមួយគ្រួសារ និងគោសម្លាប់យកសាច់ តាមកម្រិតថ្នាក់ជាតិ/តំបន់

	គោ				
	ចំនួនគ្រួសារចិញ្ចឹមគោ ក្នុង រយៈពេល១២ខែកន្លងមក	ចំនួនគ្រួសារមានចិញ្ចឹមសត្វគោដែលបានរាយការណ៍ក្នុងពេលសម្ភាសន៍	ចំនួនសត្វគោសរុបរបស់គ្រួសារក្នុងពេលសម្ភាសន៍	ចំនួនសត្វគោជាមធ្យមក្នុង១គ្រួសារ (១)	ចំនួនគ្រួសាររាយការណ៍អំពីការសម្លាប់សត្វ
កម្រិតថ្នាក់ជាតិ/តំបន់	គ្រួសារកសិកម្ម **(000)**	គ្រួសារកសិកម្ម **(000)**	គ្រួសារកសិកម្ម **(000)**		គ្រួសារកសិកម្ម **(000)**
ប្រទេសកម្ពុជា					
គោសរុប	752	743	3247	4.37	3
គោយកសាច់	4	4	-	-	-
គោទុកពូជ	137	135	396	2.92	-
គោលក់រស់	597	588	2775	4.72	2
គោផ្សេងៗទៀត	15	15	-	-	-
តំបន់វាលទំនាប					
គោសរុប	328	324	1271	3.92	-
គោយកសាច់	2	2	-	-	-
គោទុកពូជ	40	39	96	2.45	-
គោលក់រស់	279	276	1147	4.16	-
គោផ្សេងៗទៀត	7	7	-	-	-
តំបន់បឹងទន្លេសាប					
គោសរុប	235	232	1039	4.48	-
គោយកសាច់	1	1	-	-	-
គោទុកពូជ	56	55	173	3.13	-
គោលក់រស់	177	175	852	4.88	-
គោផ្សេងៗទៀត	1	1	-	-	-
តំបន់ឆ្នេរសមុទ្រ					
គោសរុប	62	61	187	3.09	-
គោយកសាច់	-	-	-	-	-
គោទុកពូជ	16	16	36	2.26	-
គោលក់រស់	44	42	144	3.42	-
គោផ្សេងៗទៀត	-	-	-	-	-
តំបន់ខ្ពង់រាប និងភ្នំ					
គោសរុប	127	125	750	5.98	-
គោយកសាច់	-	-	-	-	-
គោទុកពូជ	25	25	90	3.63	-
គោលក់រស់	97	96	631	6.61	-
គោផ្សេងៗទៀត	-	-	-	-	-
ការរួមបញ្ចូលគ្នានៃតំបន់					
គោសរុប	-	-	-	-	3
គោយកសាច់	1	1	-	-	-
គោទុកពូជ	-	-	-	-	-
គោលក់រស់	-	-	-	-	2
គោផ្សេងៗទៀត	7	7	-	-	-

(១) ចំនួនគោសរុបរបស់គ្រួសារ ចែកនឹងចំនួនគ្រួសារចិញ្ចឹមគោដែលបានរាយការណ៍នៅថ្ងៃខែយោង

	ក្របី				
	ចំនួនគ្រួសារចិញ្ចឹមក្របី ក្នុងរយៈពេល១២ខែកន្លងមក	ចំនួនគ្រួសារមានចិញ្ចឹមក្របី ដែលបានរាយការណ៍ក្នុងពេលសម្ភាសន៍	ចំនួនសត្វក្របីសរុបរបស់គ្រួសារក្នុងពេលសម្ភាសន៍	ចំនួនសត្វក្របីជាមធ្យមក្នុង១គ្រួសារ (១)	ចំនួនគ្រួសាររាយការណ៍អំពីការសម្លាប់សត្វ
កម្រិតថ្នាក់ជាតិ/តំបន់	**គ្រួសារកសិកម្ម (000)**	**គ្រួសារកសិកម្ម (000)**	**គ្រួសារកសិកម្ម (000)**		**គ្រួសារកសិកម្ម (000)**
ប្រទេសកម្ពុជា					
ក្របីសរុប	84	82	358	4.35	-
ក្របីយកសាច់	-	-	-	-	-
ក្របីទុកពូជ	20	20	63	3.17	-
ក្របីលក់រស់	58	57	279	4.89	-
ក្របីផ្សេងៗទៀត	-	-	-	-	-
តំបន់វាលទំនាប					
ក្របីសរុប	28	27	111	4.13	-
ក្របីយកសាច់	-	-	-	-	-
ក្របីទុកពូជ	3	3	-	-	-
ក្របីលក់រស់	24	23	99	4.26	-
ក្របីផ្សេងៗទៀត	-	-	-	-	-
តំបន់បឹងទន្លេសាប					
ក្របីសរុប	32	31	152	4.85	-
គោយកសាច់	-	-	-	-	-
ក្របីទុកពូជ	8	8	26	3.5	-
ក្របីលក់រស់	22	21	118	5.56	-
ក្របីផ្សេងៗទៀត	-	-	-	-	-
តំបន់ឆ្នេរសមុទ្រ					
ក្របីសរុប	5	5	22	4.54	-
ក្របីយកសាច់	-	-	-	-	-
ក្របីទុកពូជ	1	1	-	-	-
ក្របីលក់រស់	3	3	18	5.57	-
ក្របីផ្សេងៗទៀត	-	-	-	-	-
តំបន់ខ្ពង់រាប និងភ្នំ					
ក្របីសរុប	19	19	73	3.8	-
ក្របីយកសាច់	-	-	-	-	-
ក្របីទុកពូជ	9	9	26	2.88	-
ក្របីលក់រស់	10	10	45	4.68	-
ក្របីផ្សេងៗទៀត	-	-	-	-	-
ការរួមបញ្ចូលគ្នានៃតំបន់					
ក្របីសរុប	-	-	-	-	-
ក្របីយកសាច់	-	-	-	-	-
ក្របីទុកពូជ	-	-	11	-	-
ក្របីលក់រស់	-	-	-	-	-
ក្របីផ្សេងៗទៀត	-	-	-	-	-

(១) ចំនួនក្របីសរុបរបស់គ្រួសារ ចែកនឹងចំនួនគ្រួសារចិញ្ចឹមក្របីដែលបានរាយការណ៍នៅថ្ងៃខែយោង

	ជ្រូក				
	ចំនួនគ្រួសារចិញ្ចឹមជ្រូក ក្នុងរយៈពេល១២ខែកន្លងមក	ចំនួនគ្រួសារមានចិញ្ចឹមជ្រូក ដែលបានរាយការណ៍ក្នុងពេលសម្ភាសន៍	ចំនួនសត្វជ្រូកសរុបរបស់គ្រួសារក្នុងពេលសម្ភាសន៍	ចំនួនសត្វជ្រូកជាមធ្យមក្នុង១គ្រួសារ (១)	ចំនួនគ្រួសាររាយការណ៍អំពីការសម្លាប់សត្វ
កម្រិតថ្នាក់ជាតិ/តំបន់	**គ្រួសារកសិកម្ម (000)**	**គ្រួសារកសិកម្ម (000)**	**គ្រួសារកសិកម្ម (000)**		**គ្រួសារកសិកម្ម (000)**
ប្រទេសកម្ពុជា					
ជ្រូកសរុប	108	103	987	9.61	5
ជ្រូកយកសាច់	-	-	-	-	-
ជ្រូកបង្កាត់ពូជ	19	19	66	3.55	-
ជ្រូកលក់រស់	87	82	902	11.02	4
ជ្រូកផ្សេងៗទៀត	-	-	-	-	-
តំបន់វាលទំនាប					
ជ្រូកសរុប	36	34	-	-	-
ជ្រូកយកសាច់	-	-	-	-	-
ជ្រូកបង្កាត់ពូជ	4	4	11	2.79	-
ជ្រូកលក់រស់	31	30	-	-	-
ជ្រូកផ្សេងៗទៀត	-	-	-	-	-
តំបន់បឹងទន្លេសាប					
ជ្រូកសរុប	34	33	301	9.06	-
ជ្រូកយកសាច់	-	-	-	-	-
ជ្រូកបង្កាត់ពូជ	5	5	22	4.13	-
ជ្រូកលក់រស់	28	27	266	9.88	-
ចំនួនជ្រូកផ្សេងៗទៀត	-	-	-	-	-
តំបន់ឆ្នេរសមុទ្រ					
ជ្រូកសរុប	10	9	-	-	-
ជ្រូកយកសាច់	-	-	-	-	-
ជ្រូកបង្កាត់ពូជ	2	2	8	4.37	-
ជ្រូកលក់រស់	8	7	-	-	-
ជ្រូកផ្សេងៗទៀត	-	-	-	-	-
តំបន់ខ្ពង់រាប និងភ្នំ					
ជ្រូកសរុប	28	26	148	5.61	-
ជ្រូកយកសាច់	-	-	-	-	-
ជ្រូកបង្កាត់ពូជ	8	8	25	3.33	-
ជ្រូកលក់រស់	20	18	120	6.72	-
ជ្រូកផ្សេងៗទៀត	-	-	-	-	-
ការរួមបញ្ចូលគ្នានៃតំបន់					
ជ្រូកសរុប	-	-	538	-	5
ជ្រូកយកសាច់	-	-	-	-	-
ជ្រូកបង្កាត់ពូជ	-	-	-	-	-
ជ្រូកលក់រស់	-	-	516	-	4
ជ្រូកផ្សេងៗទៀត	-	-	-	-	-

(១) ចំនួនជ្រូកសរុបរបស់គ្រួសារ ចែកនឹងចំនួនគ្រួសារចិញ្ចឹមជ្រូកដែលបានរាយការណ៍នៅថ្ងៃខែយោង

	បសុបក្សី				
	ចំនួនគ្រួសារចិញ្ចឹមបសុបក្សីក្នុងរយៈពេល១២ខែកន្លងមក	ចំនួនគ្រួសារមានចិញ្ចឹមបសុបក្សីដែលបានរាយការណ៍ក្នុងពេលសម្ភាសន៍	ចំនួនសត្វបសុបក្សីសរុបរបស់គ្រួសារក្នុងពេលសម្ភាសន៍	ចំនួនសត្វបសុបក្សីជាមធ្យមក្នុង១គ្រួសារ (១)	ចំនួនគ្រួសាររាយការណ៍អំពីការសម្លាប់សត្វ
កម្រិតថ្នាក់ជាតិ/តំបន់	**គ្រួសារកសិកម្ម (000)**	**គ្រួសារកសិកម្ម (000)**	**គ្រួសារកសិកម្ម (000)**		**គ្រួសារកសិកម្ម (000)**
ប្រទេសកម្ពុជា					
សត្វស្លាបសរុប*	1534	1524	63064	41.38	1283
មាន់	1516	1505	47668	31.67	1262
ទា	362	356	15268	42.88	228
ក្ងាន	18	18	127	7.18	5
តំបន់វាលទំនាប					
សត្វស្លាបសរុប*	630	628	26318	41.93	516
មាន់	621	619	18324	29.63	508
ទា	156	154	7934	51.46	97
ក្ងាន	8	7	60	8.04	2
តំបន់បឹងទន្លេសាប					
សត្វស្លាបសរុប*	549	545	23184	42.55	457
មាន់	543	538	18736	34.82	449
ទា	123	121	4420	36.55	-
ក្ងាន	5	5	27	5.92	-
តំបន់ឆ្នេរសមុទ្រ					
សត្វស្លាបសរុប*	128	127	6719	52.91	117
មាន់	127	126	4627	36.81	115
ទា	45	43	2078	48.73	-
ក្ងាន	2	2	14	6.5	-
តំបន់ខ្ពង់រាប និងភ្នំ					
សត្វស្លាបសរុប*	227	225	6844	30.46	193
មាន់	226	223	5981	26.82	191
ទា	38	38	836	21.8	28
ក្ងាន	4	4	27	7.44	2
តំបន់ខ្ពង់រាប និងភ្នំ					
សត្វស្លាបសរុប*	-	-	-	-	-
មាន់	-	-	-	-	-
ទា	-	-	-	-	103
ក្ងាន	-	-	-	-	2

(១) ចំនួនបសុបក្សីសរុបរបស់គ្រួសារ ចែកនឹងចំនួនគ្រួសារចិញ្ចឹមបសុបក្សីដែលបានរាយការណ៍នៅថ្ងៃខែយោង

(២)* បសុបក្សីទាំងអស់សំដៅទៅលើ មាន់ ទា ក្ងាន និងមិនរួមបញ្ចូលសត្វត្រចៀកកាំ ត្រួច និងមាន់ទរ

តារាងទី៤៖ ចំនួនគ្រួសារបានរាយការណ៍តាមប្រភេទទំហំហ្វូងសត្វចិញ្ចឹមក្នុងគ្រួសារតាមកម្រិតថ្នាក់ជាតិ/តំបន់

	ប្រភេទទំហំហ្វូងគោចិញ្ចឹមក្នុងគ្រួសារ				
	ចំនួនគ្រួសារសរុបដែលរាយការណ៍ពីការចិញ្ចឹមគោ	សត្វ ១ ទៅ ២ ក្បាល	សត្វពី ៣ ទៅ ៩ ក្បាល	សត្វពី ១០ ទៅ ១៩ ក្បាល	ចាប់ពីចំនួនសត្វ ២០ ក្បាលឡើងទៅ
កម្រិតថ្នាក់ជាតិ/តំបន់	ចំនួនគ្រួសារកសិកម្ម (000)				
ប្រទេសកម្ពុជា					
គោសរុប	752	291	397	44	11
គោយកសាច់	4	1	1	-	-
គោទុកពូជ	137	78	55	-	-
គោលក់រស់	597	203	335	40	10
គោផ្សេងៗទៀត	15	-	-	-	-
តំបន់វាលទំនាប					
គោសរុប	328	129	179	15	2
គោយកសាច់	2	1	1	-	-
គោទុកពូជ	40	26	13	-	-
គោលក់រស់	279	98	161	15	2
គោផ្សេងៗទៀត	7	4	3	-	-
តំបន់បឹងទន្លេសាប					
គោសរុប	235	87	126	17	2
គោយកសាច់	1	-	-	-	-
គោទុកពូជ	56	30	24	-	-
គោលក់រស់	177	56	102	15	2
គោផ្សេងៗទៀត	1	-	-	-	-
តំបន់ឆ្នេរសមុទ្រ					
គោសរុប	62	32	27	-	-
គោយកសាច់	-	-	-	-	-
គោទុកពូជ	16	11	5	-	-
គោលក់រស់	44	20	21	-	-
គោផ្សេងៗទៀត	-	-	-	-	-
តំបន់ខ្ពង់រាប និងភ្នំ					
គោសរុប	127	44	65	-	-
គោយកសាច់	-	-	-	-	-
គោទុកពូជ	25	11	13	-	-
គោលក់រស់	97	30	50	-	-
គោផ្សេងៗទៀត	-	-	-	-	-
ការរួមបញ្ចូលគ្នានៃតំបន់					
គោសរុប	-	-	-	11	7
គោយកសាច់	1	-	-	-	-
គោទុកពូជ	-	-	-	-	-
គោលក់រស់	-	-	-	10	7
គោផ្សេងៗទៀត	7	-	-	-	-

	ប្រភេទទំហំហ្វូងក្របីចិញ្ចឹមក្នុងគ្រួសារ				
	ចំនួនគ្រួសារសរុបដែលរាយការណ៍ពីការចិញ្ចឹមក្របី	សត្វ ១ ទៅ ២ ក្បាល	សត្វពី ៣ ទៅ ៩ ក្បាល	សត្វពី ១០ ទៅ ១៩ ក្បាល	ចាប់ពីចំនួនសត្វ ២០ ក្បាលឡើងទៅ
កម្រិតថ្នាក់ជាតិ/តំបន់	**ចំនួនគ្រួសារកសិកម្ម (000)**				
ប្រទេសកម្ពុជា					
ក្របីសរុប	84	29	48	-	-
ក្របីយកសាច់	-	-	-	-	-
ក្របីទុកពូជ	20	10	9	-	-
ក្របីលក់រស់	58	15	37	-	-
ក្របីផ្សេងៗទៀត	-	-	-	-	-
តំបន់វាលទំនាប					
ក្របីសរុប	28	9	17	-	-
ក្របីយកសាច់	-	-	-	-	-
ក្របីទុកពូជ	3	1	2	-	-
ក្របីលក់រស់	24	8	15	-	-
ក្របីផ្សេងៗទៀត	-	-	-	-	-
តំបន់បឹងទន្លេសាប					
ក្របីសរុប	32	10	19	-	-
គោយកសាច់	-	-	-	-	-
ក្របីទុកពូជ	8	3	4	-	-
ក្របីលក់រស់	22	5	14	-	-
ក្របីផ្សេងៗទៀត	-	-	-	-	-
តំបន់ឆ្នេរសមុទ្រ					
ក្របីសរុប	5	2	2	-	-
ក្របីយកសាច់	-	-	-	-	-
ក្របីទុកពូជ	1	-	-	-	-
ក្របីលក់រស់	3	-	1	-	-
ចំនួនក្របីផ្សេងៗទៀត	-	-	-	-	-
តំបន់ខ្ពង់រាប និងភ្នំ					
ក្របីសរុប	19	8	10	-	-
ក្របីយកសាច់	-	-	-	-	-
ក្របីទុកពូជ	9	6	2	-	-
ក្របីលក់រស់	10	2	7	-	-
ក្របីផ្សេងៗទៀត	-	-	-	-	-
ការរួមបញ្ចូលគ្នានៃតំបន់					
ក្របីសរុប	-	-	-	-	-
ក្របីយកសាច់	-	-	-	-	-
ក្របីទុកពូជ	-	-	-	-	-
ក្របីលក់រស់	-	1	-	-	-
ក្របីផ្សេងៗទៀត	-	-	-	-	-

	ប្រភេទទំហំហ្វូងជ្រូកចិញ្ចឹមក្នុងគ្រួសារ				
	ចំនួនគ្រួសារសរុបដែលរាយការណ៍ពីការចិញ្ចឹមជ្រូក	សត្វ ១ ទៅ ២ ក្បាល	សត្វពី ៣ ទៅ ៩ ក្បាល	សត្វពី ១០ ទៅ ១៩ ក្បាល	ចាប់ពីចំនួនសត្វ ២០ ក្បាលឡើងទៅ
កម្រិតថ្នាក់ជាតិ/តំបន់	ចំនួនគ្រួសារកសិកម្ម (000)				
ប្រទេសកម្ពុជា					
ជ្រូកសរុប	108	38	36	18	10
ជ្រូកយកសាច់	-	-	-	-	-
ជ្រូកបង្កាត់ពូជ	19	12	5	-	-
ជ្រូកលក់រស់	87	25	30	17	10
ជ្រូកផ្សេងៗទៀត	-	-	-	-	-
តំបន់វាលទំនាប					
ជ្រូកសរុប	36	9	14	7	4
ជ្រូកយកសាច់	-	-	-	-	-
ជ្រូកបង្កាត់ពូជ	4	3	1	-	-
ជ្រូកលក់រស់	31	6	13	7	4
ជ្រូកផ្សេងៗទៀត	-	-	-	-	-
តំបន់បឹងទន្លេសាប					
ជ្រូកសរុប	34	10	11	8	4
ជ្រូកយកសាច់	-	-	-	-	-
ជ្រូកបង្កាត់ពូជ	5	3	-	-	-
ជ្រូកលក់រស់	28	6	9	8	4
ជ្រូកផ្សេងៗទៀត	-	-	-	-	-
តំបន់ឆ្នេរសមុទ្រ					
ជ្រូកសរុប	10	5	3	-	-
ជ្រូកយកសាច់	-	-	-	-	-
ជ្រូកបង្កាត់ពូជ	2	1	-	-	-
ជ្រូកលក់រស់	8	3	2	-	-
ជ្រូកផ្សេងៗទៀត	-	-	-	-	-
តំបន់ខ្ពង់រាប និងភ្នំ					
ជ្រូកសរុប	28	14	9	-	-
ជ្រូកយកសាច់	-	-	-	-	-
ជ្រូកបង្កាត់ពូជ	8	5	2	-	-
ជ្រូកលក់រស់	20	9	6	-	-
ជ្រូកផ្សេងៗទៀត	-	-	-	-	-
ការរួមបញ្ចូលគ្នានៃតំបន់					
ជ្រូកសរុប	-	-	-	3	2
ជ្រូកយកសាច់	4	-	-	-	-
ជ្រូកបង្កាត់ពូជ	-	-	2	-	-
ជ្រូកលក់រស់	-	-	-	2	2
ជ្រូកផ្សេងៗទៀត	-	-	-	-	-

	ប្រភេទទំហំហ្វូងសត្វបសុបក្សីចិញ្ចឹមក្នុងគ្រួសារ				
	ចំនួនគ្រួសារសរុបដែលរាយការណ៍ពីការចិញ្ចឹមបសុបក្សី	សត្វបក្សីពី ១ ទៅ ២ ក្បាល	សត្វបក្សីពី ៣ ទៅ ៩ ក្បាល	សត្វបក្សីពី ១០ ទៅ ១៩ ក្បាល	ចាប់ពីចំនួនសត្វបក្សីពី ២០ ក្បាលឡើងទៅ
កម្រិតថ្នាក់ជាតិ/តំបន់	ចំនួនគ្រួសារកសិកម្ម (000)				
ប្រទេសកម្ពុជា					
សត្វស្លាបសរុប*	1534	263	1154	111	6
មាន់	1516	293	1131	91	1
ទា	362	121	227	10	4
ក្ងាន	18	14	4	-	-
តំបន់វាលទំនាប					
សត្វស្លាបសរុប*	630	118	467	42	3
មាន់	621	131	457	-	-
ទា	156	53	96	4	3
ក្ងាន	8	5	2	-	-
តំបន់បឹងទន្លេសាប					
សត្វស្លាបសរុប*	549	87	414	46	2
មាន់	543	98	406	38	1
ទា	123	-	-	-	-
ក្ងាន	5	-	-	-	-
តំបន់ឆ្នេរសមុទ្រ					
សត្វស្លាបសរុប*	128	15	99	13	-
មាន់	127	18	98	-	-
ទា	45	14	-	-	-
ក្ងាន	2	2	-	-	-
តំបន់ខ្ពង់រាប និងភ្នំ					
សត្វស្លាបសរុប*	227	43	174	10	-
មាន់	226	47	170	-	-
ទា	38	-	-	-	-
ក្ងាន	4	-	-	-	-
តំបន់ខ្ពង់រាប និងភ្នំ					
សត្វស្លាបសរុប*					
មាន់	-	-	-	-	1
ទា	-	-	-	52	1
ក្ងាន	-	54	131	6	2

(១) * បសុបក្សីទាំងអស់សំដៅទៅលើ មាន់ ទា ក្ងាន និងមិនរួមបញ្ចូលសត្វត្រចៀកកាំ គ្រួច និងមាន់ទេ

តារាងទី៥៖ ចំនួនគ្រួសារដែលបានរាយការណ៍ពីស៊ុតដែលបានប្រមូលតាមកម្រិតថ្នាក់ជាតិ/តំបន់នៅថ្ងៃទី០១ ខែកក្កដា ឆ្នាំ២០១៩ ដល់ថ្ងៃទី ៣០ ខែមិថុនា ឆ្នាំ២០២០

	ចំនួនសរុបផលិកម្មស៊ុតដែលបានរាយការណ៍តាមគ្រួសារកសិកម្ម	បរិមាណស៊ុតសរុបដែលបានប្រមូល	ស៊ុតទុកសម្រាប់ប្រើប្រាស់ក្នុងគ្រួសារ			ស៊ុតសម្រាប់លក់			
			បរិមាណស៊ុតទុកសម្រាប់ប្រើប្រាស់ក្នុងគ្រួសារ		ភាគរយស៊ុតទុកសម្រាប់ប្រើប្រាស់ក្នុងគ្រួសារ	បរិមាណស៊ុតទុកសម្រាប់លក់		ភាគរយស៊ុតទុកសម្រាប់លក់	តម្លៃជាមធ្យម
	ចំនួនគ្រួសារកសិកម្ម (000)	មួយសាង	ចំនួនគ្រួសារកសិកម្ម (000)	ជាភាគរយ (១)	ចំនួនភាគរយស៊ុតសរុបតាមប្រភេទ បសុបក្សីដែលផលិត	ចំនួនគ្រួសារកសិកម្ម (000))	ជាភាគរយ (១)	ចំនួនភាគរយស៊ុតសរុបតាមប្រភេទបសុបក្សីដែលផលិត	រៀលក្នុងមួយសាង
កម្រិតថ្នាក់ជាតិ/តំបន់									
ប្រទេសកម្ពុជា									
មាន់	34	3800	25	75%	62.66%	7	20%	14.09%	9,421
ទា	43	87770	39	91%	68.90%	17	40%	26.62%	5,603
ក្ងាន	2	-	1	49%	-	2	81%	66.12%	137,026
តំបន់វាលទំនាប									
មាន់	12	658	10	90%	80.89%	3	22%	17.55%	8,884
ទា	18	41819	16	89%	70.92%	7	37%	26.49%	5,298
ក្ងាន	1	-	1	92%	-	-	-	-	-
តំបន់បឹងទន្លេសាប									
មាន់	19	2263	12	63%	51.80%	-	-	-	-
ទា	10	-	10	93%	75.40%	-	-	-	-
ក្ងាន	-	-	-	-	-	-	-	-	-
តំបន់ឆ្នេរសមុទ្រ									
មាន់	1	-	-	-	-	-	-	-	-
ទា	13	-	12	91%	61.75%	7	56%	35.26%	5,811
ក្ងាន	1	-	-	-	-	-	-	-	-
តំបន់ខ្ពង់រាប និងភ្នំ									
មាន់	2	-	-	-	-	-	-	-	-
ទា	2	-	1	87%	60.76%	-	-	-	-
ក្ងាន	1	-	-	-	-	1	98%	-	-
ការរួមបញ្ចូលគ្នានៃតំបន់									
មាន់	-	879	3			4			
ទា		45951				3			
ក្ងាន			1			1			

(១) ចំនួនភាគរយស៊ុតនៃគ្រួសារកសិកម្មដែលបានរាយការណ៍ តាមប្រភេទបសុបក្សីដែលផលិត

តារាងទី៦៖ សត្វគោ, សរុបចំនួនគ្រួសារចិញ្ចឹមគោ និងចំនួនសត្វគោ, ចំនួនគ្រួសាររាយការណ៍ពីចំនួនសត្វគោជាមធ្យមក្នុងមួយគ្រួសារ តាមភេទ និងអាយុ នៅថ្ងៃខែបរិច្ឆេទយោង តាមកម្រិតថ្នាក់ជាតិ/តំបន់

កម្រិតថ្នាក់ជាតិ/តំបន់	គ្រួសារដែលរាយការណ៍ពីការចិញ្ចឹមសត្វគោ (000)	ចំនួនសរុបនៃគោឈ្មោលអាយុតិចជាងពីរឆ្នាំ	ចំនួនមធ្យមនៃគោឈ្មោលអាយុតិចជាងពីរឆ្នាំក្នុងមួយគ្រួសារ	ចំនួនសរុបនៃគោញីអាយុតិចជាងពីរឆ្នាំ	ចំនួនមធ្យមនៃគោញីអាយុតិចជាងពីរឆ្នាំក្នុងមួយគ្រួសារ	ចំនួនសរុបនៃគោឈ្មោលអាយុច្រើនជាងពីរឆ្នាំ	ចំនួនមធ្យមនៃគោឈ្មោលអាយុច្រើនជាងពីរឆ្នាំក្នុងមួយគ្រួសារ	ចំនួនសរុបនៃគោញីអាយុច្រើនជាងពីរឆ្នាំ	ចំនួនមធ្យមនៃគោញីអាយុច្រើនជាងពីរឆ្នាំក្នុងមួយគ្រួសារ	សរុបចំនួនសត្វគោ	ចំនួនមធ្យមចិញ្ចឹមសត្វគោក្នុងមួយគ្រួសារ
ប្រទេសកម្ពុជា	752	601400	0.8	647900	0.9	367800	0.5	1630200	2.2	3247400	4.3
តំបន់វាលទំនាប	328	236500	0.7	263500	0.8	127600	0.4	643700	2	1271200	3.9
តំបន់បឹងទន្លេសាប	235	184900	0.8	204300	0.9	126500	0.5	523700	2.2	1039300	4.4
តំបន់ឆ្នេរសមុទ្រ	62	34300	0.6	30700	0.5	28900	0.5	93100	1.5	187000	3
តំបន់ខ្ពង់រាប និងភ្នំ	127	145700	1.2	149500	1.2	84900	0.7	369800	2.9	749900	5.9
ការរួមបញ្ចូលគ្នានៃតំបន់											

តារាងទី៧៖ សរុបគ្រួសារចិញ្ចឹមសត្វគោ ដែលរាយការណ៍ពីចំនួនមធ្យមនៃគោដែលកើត, ចំនួនគោដែលទិញចូល, ចំនួនគោដែលងាប់ និងចំនួនគោដែលលក់តំម្លៃជាមធ្យមចុងក្រោយ, ចំនួនគោត្រូវចោរលួច, ឲ្យទៅអ្នកដទៃជាអំណោយ, សម្លាប់យកសាច់ និងចំនួនគោដែលបានចាក់វ៉ាក់សាំងក្នុងអំឡុងរយៈពេល១២ខែកន្លងមក ថ្ងៃទី ០១ ខែកក្កដា ឆ្នាំ២០១៩ ដល់ថ្ងៃទី ៣០ ខែមិថុនា ឆ្នាំ២០២០ តាមកម្រិតថ្នាក់ជាតិ/តំបន់

កម្រិតថ្នាក់ជាតិ/តំបន់	គ្រួសារដែលរាយការណ៍ពីការចិញ្ចឹមសត្វគោ (000)	ចំនួនសរុបគោដែលបានកើត	ចំនួនគោជាមធ្យម ដែលបានកើត ក្នុងមួយគ្រួសារ	ចំនួនសរុបគោដែលបានទិញចូល ឬបានទទួល	ចំនួនសរុបគោដែលបានទិញចូល ឬបានទទួលក្នុងមួយគ្រួសារ	ចំនួនសរុបគោដែលបានងាប់	ចំនួនគោជាមធ្យម ដែលបានងាប់ ក្នុងមួយគ្រួសារ	ចំនួនសរុបគោដែលបានលក់	ចំនួនគោជាមធ្យម ដែលបានលក់ ក្នុងមួយគ្រួសារ	តម្លៃលក់គោចុងក្រោយជាមធ្យមក្នុងមួយក្បាល (រៀល)
ប្រទេសកម្ពុជា	752	680800	0.91	280600	0.37	88900	0.12	777500	1.03	2600700
តំបន់វាលទំនាប	328	251800	0.77	83900	0.26	28600	0.09	275900	0.84	2612000
តំបន់បឹងទន្លេសាប	235	192300	0.82	101900	0.43	21800	0.09	264100	1.12	2273600
តំបន់ឆ្នេរសមុទ្រ	62	36800	0.59	-	-	10300	0.17	80400	1.29	3256900
តំបន់ខ្ពង់រាប និងភ្នំ	127	200000	1.58	-	-	28200	0.22	157200	1.24	2779200
ការរួមបញ្ចូលគ្នានៃតំបន់				94,800						

កម្រិតថ្នាក់ជាតិ/តំបន់	សរុបចំនួនគោដែលចោរលួច	ចំនួនគោជាមធ្យមដែលចោរលួច ក្នុងមួយគ្រួសារ	សរុបចំនួនគោដែលបានឲ្យទៅអ្នកដទៃ ឬឲ្យជាអំណោយ	ចំនួនគោជាមធ្យម ដែលបានឲ្យទៅអ្នកដទៃ ឬឲ្យជាអំណោយ ក្នុងមួយគ្រួសារ	សរុបចំនួនគោដែលបានសម្លាប់យកសាច់	ចំនួនគោជាមធ្យម ដែលបានសម្លាប់យកសាច់ ក្នុងមួយគ្រួសារ	សរុបចំនួនគោដែលបានចាក់វ៉ាក់សាំង	ចំនួនគោជាមធ្យម ដែលបានចាក់វ៉ាក់សាំង ក្នុងមួយគ្រួសារ
ប្រទេសកម្ពុជា	6800	0.01	24300	0.03	-	-	843900	1.12
តំបន់វាលទំនាប	-	-	8300	0.03	-	-	260200	0.79
តំបន់បឹងទន្លេសាប	-	-	9800	0.04	-	-	306400	1.3
តំបន់ឆ្នេរសមុទ្រ	-	-	-	-	-	-	-	-
តំបន់ខ្ពង់រាប និងភ្នំ	5000	-	-	-	-	-	-	-
ការរួមបញ្ចូលគ្នានៃតំបន់	1,800		6,200				277,300	

តារាងទី៨៖ សត្វក្របី, សរុបចំនួនគ្រួសារចិញ្ចឹមក្របី និងចំនួនសត្វក្របី, ចំនួនគ្រួសាររាយការណ៍ពីចំនួនសត្វក្របីជាមធ្យមក្នុងមួយគ្រួសារ តាមភេទ និងអាយុ នៅថ្ងៃខែបរិច្ឆេទយោង តាមកម្រិតថ្នាក់ជាតិ/តំបន់

កម្រិតថ្នាក់ជាតិ/តំបន់	គ្រួសារដែលរាយការណ៍ពីការចិញ្ចឹមសត្វក្របី (000)	ចំនួនសរុបនៃក្របីឈ្មោលអាយុតិចជាងពីរឆ្នាំ	ចំនួនមធ្យមនៃក្របីឈ្មោលអាយុតិចជាងពីរឆ្នាំក្នុងមួយគ្រួសារ	ចំនួនសរុបនៃក្របីញីអាយុតិចជាងពីរឆ្នាំ	ចំនួនមធ្យមនៃក្របីញីអាយុតិចជាងពីរឆ្នាំក្នុងមួយគ្រួសារ	ចំនួនសរុបនៃក្របីឈ្មោលអាយុច្រើនជាងពីរឆ្នាំ	ចំនួនមធ្យមនៃក្របីឈ្មោលអាយុច្រើនជាងពីរឆ្នាំក្នុងមួយគ្រួសារ	ចំនួនសរុបនៃក្របីញីអាយុច្រើនជាងពីរឆ្នាំ	ចំនួនមធ្យមនៃក្របីញីអាយុច្រើនជាងពីរឆ្នាំក្នុងមួយគ្រួសារ	សរុបចំនួនសត្វក្របី	ចំនួនមធ្យមនៃការចិញ្ចឹមសត្វក្របីក្នុងមួយគ្រួសារ
ប្រទេសកម្ពុជា	84	61700	0.74	67600	0.81	51600	0.62	176800	2.11	357700	4.28
តំបន់វាលទំនាប	28	18800	0.68	20900	0.75	15600	0.56	55700	2.01	111000	4
តំបន់បឹងទន្លេសាប	32	26700	0.84	29700	0.93	22800	0.72	72500	2.28	151700	4.76
តំបន់ឆ្នេរសមុទ្រ	5	3800	0.76	4300	0.86	4300	0.86	10100	2.03	22400	4.52
តំបន់ខ្ពង់រាប និងភ្នំ	19	12400	0.65	12800	0.67	8900	0.46	38600	2.01	72700	3.8
ការរួមបញ្ចូលគ្នានៃតំបន់											

តារាងទី៩៖ សរុបចំនួនគ្រួសារចិញ្ចឹមសត្វក្របី ដែលរាយការណ៍ពីចំនួនមធ្យមនៃក្របីដែលកើត, ចំនួនក្របីដែលទិញចូល, ចំនួនក្របីដែលងាប់ និងចំនួនក្របីដែលលក់តំម្លៃជាមធ្យមចុងក្រោយ, ចំនួនក្របីត្រូវចោរលួច, ឲ្យទៅអ្នកដទៃជាអំណោយ, សម្លាប់យកសាច់ និងចំនួនក្របីដែលបានចាក់វ៉ាក់សាំងក្នុងអំឡុងរយៈពេល១២ខែកន្លងមក នៅថ្ងៃទី ០១ ខែកក្កដា ឆ្នាំ២០១៩ ដល់ថ្ងៃទី ៣០ ខែមិថុនា ឆ្នាំ២០២០ តាមកម្រិតថ្នាក់ជាតិ/តំបន់

កម្រិតថ្នាក់ជាតិ/តំបន់	គ្រួសារដែលរាយការណ៍ពីការចិញ្ចឹមសត្វក្របី (000)	ចំនួនសរុបក្របីដែលបានកើត	ចំនួនក្របីជាមធ្យម ដែលបានកើតក្នុងមួយគ្រួសារ	ចំនួនសរុបក្របីដែលបានទិញចូល ឬបានទទួល	ចំនួនក្របីជាមធ្យមដែលបានទិញចូល ឬបានទទួលក្នុងមួយគ្រួសារ	ចំនួនសរុបក្របីដែលបានងាប់	ចំនួនក្របីជាមធ្យមដែលបានងាប់ ក្នុងមួយគ្រួសារ	ចំនួនសរុបក្របីដែលបានលក់	ចំនួនក្របីជាមធ្យមដែលបានលក់ ក្នុងមួយគ្រួសារ	តម្លៃលក់ក្របីចុងក្រោយជាមធ្យមក្នុងមួយក្បាល (រៀល)
ប្រទេសកម្ពុជា	84	68,600	0.8	8,000	0.1	11,400	0.1	63,700	0.8	3,275,100
តំបន់វាលទំនាប	28	22,900	0.8	3,100	0.1	1,300	0.1	24,100	0.9	3,592,000
តំបន់បឹងទន្លេសាប	32	25,900	0.8	-	-	-	-	25,700	0.8	2,929,400
តំបន់ឆ្នេរសមុទ្រ	5	5,300	1.1	-	-	-	-	-	-	-
តំបន់ខ្ពង់រាប និងភ្នំ	19	14,600	0.8	-	-	5,200	0.3	-	-	-
ការរួមបញ្ចូលគ្នានៃតំបន់				4,900		5,000		13,900		

កម្រិតថ្នាក់ជាតិ/តំបន់	សរុបចំនួនក្របីដែលចោរលួច	ចំនួនក្របីជាមធ្យមដែលចោរលួច ក្នុងមួយគ្រួសារ	សរុបចំនួនក្របីដែលបានឲ្យទៅអ្នកដទៃ ឬឲ្យជាអំណោយ	ចំនួនក្របីជាមធ្យមដែលបានឲ្យទៅអ្នកដទៃ ឬឲ្យជាអំណោយ ក្នុងមួយគ្រួសារ	សរុបចំនួនក្របីដែលបានសម្លាប់យកសាច់	ចំនួនក្របីជាមធ្យមដែលបានសម្លាប់យកសាច់ ក្នុងមួយគ្រួសារ	សរុបចំនួនក្របីដែលបានចាក់វ៉ាក់សាំង	ចំនួនក្របីជាមធ្យមដែលបានចាក់វ៉ាក់សាំង ក្នុងមួយគ្រួសារ
ប្រទេសកម្ពុជា	-	-	-	-	-	-	117,700	1.4
តំបន់វាលទំនាប	-	-	-	-	-	-	37,800	1.4
តំបន់បឹងទន្លេសាប	-	-	-	-	-	-	47,700	1.5
តំបន់ឆ្នេរសមុទ្រ	-	-	-	-	-	-	8,400	1.7
តំបន់ខ្ពង់រាប និងភ្នំ	-	-	-	-	-	-	23,800	1.2
ការរួមបញ្ចូលគ្នានៃតំបន់								

តារាងទី១០៖ ចំនួនសត្វជ្រូក ដែលគ្រួសារបានរាយការណ៍, ចំនួនសរុបសត្វជ្រូក និងចំនួនមធ្យមសត្វជ្រូក មានក្នុងមួយគ្រួសារ តាមភេទ និងអាយុ ក្នុងអំឡុង១២ខែកន្លងមក នៅថ្ងៃទី ០១ ខែកក្កដា ឆ្នាំ២០១៩ ដល់ថ្ងៃទី ៣០ ខែមិថុនា ឆ្នាំ២០២០

កម្រិតថ្នាក់ជាតិ/តំបន់	ចំនួនគ្រួសារដែលបានរាយការណ៍ពីការចិញ្ចឹមជ្រូក (000)	ចំនួនសរុបនៃជ្រូកឈ្មោលអាយុតិចជាងពីរឆ្នាំ	ចំនួនមធ្យមនៃជ្រូកឈ្មោលអាយុតិចជាងពីរឆ្នាំក្នុងមួយគ្រួសារ	ចំនួនសរុបនៃជ្រូកញីអាយុតិចជាងពីរឆ្នាំ	ចំនួនមធ្យមនៃជ្រូកញីអាយុតិចជាងពីរឆ្នាំក្នុងមួយគ្រួសារ	ចំនួនសរុបនៃជ្រូកឈ្មោលអាយុច្រើនជាងពីរឆ្នាំ	ចំនួនមធ្យមនៃជ្រូកឈ្មោលអាយុច្រើនជាងពីរឆ្នាំក្នុងមួយគ្រួសារ	ចំនួនសរុបនៃជ្រូកញីអាយុច្រើនជាងពីរឆ្នាំ	ចំនួនមធ្យមនៃជ្រូកញីអាយុច្រើនជាងពីរឆ្នាំក្នុងមួយគ្រួសារ	សរុបចំនួនសត្វជ្រូក	ចំនួនមធ្យមនៃការចិញ្ចឹមសត្វជ្រូកក្នុងមួយគ្រួសារ
ប្រទេសកម្ពុជា	108	413800	3.8	428300	4	32800	0.3	112100	1	987000	9.2
តំបន់វាលទំនាប	36	-	-	-	-	-	-	-	-	-	-
តំបន់បឹងទន្លេសាប	34	143400	4.2	106000	3.1	11000	0.3	40600	1.2	301000	8.8
តំបន់ឆ្នេរសមុទ្រ	10	-	-	-	-	-	-	-	-	-	-
តំបន់ខ្ពង់រាប និងភ្នំ	28	39100	1.4	78800	2.8	7400	0.3	22800	0.8	148000	5.3
ការរួមបញ្ចូលគ្នានៃតំបន់		231,400		243,500		14,400		48,700		538,000	

តារាងទី១១៖ សរុបចំនួនគ្រួសារចិញ្ចឹមជ្រូក ដែលរាយការណ៍ពីចំនួនមធ្យមជ្រូកដែលកើត, ចំនួនជ្រូកដែលទិញចូល, ចំនួនជ្រូកដែលងាប់ និងចំនួនជ្រូកដែលលក់តំម្លៃចុងក្រោយជាមធ្យម, ចំនួនជ្រូកត្រូវចោរលួច, ឲ្យទៅអ្នកដទៃជាអំណោយ, សម្លាប់យកសាច់ និងចំនួនជ្រូកដែលបានចាក់វ៉ាក់សាំងក្នុងអំឡុងរយៈពេល១២ខែកន្លងមក នៅថ្ងៃទី ០១ ខែកក្កដា ឆ្នាំ២០១៩ ដល់ថ្ងៃទី ៣០ ខែមិថុនា ឆ្នាំ២០២០ តាមកម្រិតថ្នាក់ជាតិ/តំបន់

កម្រិតថ្នាក់ជាតិ/តំបន់	គ្រួសារដែលរាយការណ៍ពីការចិញ្ចឹមជ្រូក (000)	ចំនួនសរុបជ្រូកដែលបានកើត	ចំនួនជ្រូកជាមធ្យម ដែលបានកើតក្នុងមួយគ្រួសារ	ចំនួនសរុបជ្រូកដែលបានទិញចូល ឬបានទទួល	ចំនួនជ្រូកជាមធ្យមដែលបានទិញចូលឬបានទទួលក្នុងមួយគ្រួសារ	ចំនួនសរុបជ្រូកដែលបានងាប់	ចំនួនជ្រូកជាមធ្យមដែលបានងាប់ ក្នុងមួយគ្រួសារ	ចំនួនសរុបជ្រូកដែលបានលក់	ចំនួនជ្រូកជាមធ្យមដែលបានលក់ ក្នុងមួយគ្រួសារ	តម្លៃលក់ជ្រូកចុងក្រោយជាមធ្យមក្នុងមួយក្បាល (រៀល)
ប្រទេសកម្ពុជា	108	513600	4.8	221100	2.1	220400	2	864000	8	567100
តំបន់វាលទំនាប	36	211000	5.9	69600	2	69400	2	-	-	-
តំបន់បឹងទន្លេសាប	34	159900	4.7	69700	2.1	73200	2.2	230100	6.8	585800
តំបន់ឆ្នេរសមុទ្រ	10	48300	4.8	29300	2.9	-	-	-	-	-
តំបន់ខ្ពង់រាប និងភ្នំ	28	94500	3.4	52500	1.9	-	-	119100	4.2	487600
ការរួមបញ្ចូលគ្នានៃតំបន់						77,700		514,800		

កម្រិតថ្នាក់ជាតិ/តំបន់	សរុបចំនួនជ្រូកដែលចោរលួច	ចំនួនជ្រូកជាមធ្យមដែលចោរលួច ក្នុងមួយគ្រួសារ	សរុបចំនួនជ្រូកដែលបានឲ្យទៅអ្នកដទៃ ឬឲ្យជាអំណោយ	ចំនួនជ្រូកជាមធ្យមដែលបានឲ្យទៅអ្នកដទៃ ឬឲ្យជាអំណោយ ក្នុងមួយគ្រួសារ	សរុបចំនួនជ្រូកដែលបានសម្លាប់យកសាច់	ចំនួនជ្រូកជាមធ្យមដែលបានសម្លាប់យកសាច់ ក្នុងមួយគ្រួសារ	សរុបចំនួនជ្រូកដែលបានចាក់វ៉ាក់សាំង	ចំនួនជ្រូកជាមធ្យមដែលបានចាក់វ៉ាក់សាំង ក្នុងមួយគ្រួសារ
ប្រទេសកម្ពុជា	5	113500	0	60300	0	18900	0	0
តំបន់វាលទំនាប	34	159900	4.7	69700	2.1	73200	2.2	230100
តំបន់បឹងទន្លេសាប	4	63200	0	27700	0	20900	0	9500
តំបន់ឆ្នេរសមុទ្រ	1	-	-	-	-	-	-	-
តំបន់ខ្ពង់រាប និងភ្នំ	0	0	0	0	0	0	0	0
ការរួមបញ្ចូលគ្នានៃតំបន់					0			

តារាងទី១២៖ សរុបចំនួនគ្រួសារចិញ្ចឹមមាន់ ដែលរាយការណ៍ពីចំនួនមធ្យមមាន់ដែលកើត, ចំនួនមាន់ដែលទិញចូល, ចំនួនមាន់ដែលងាប់ និងចំនួនមាន់ដែលលក់តំម្លៃចុងក្រោយជាមធ្យម, ចំនួនមាន់ត្រូវចោរលួច, ឲ្យទៅអ្នកដទៃជាអំណោយ, សម្លាប់យកសាច់ និងចំនួនមាន់ដែលបានចាក់វ៉ាក់សាំងក្នុងអំឡុងរយៈពេល១២ខែកន្លងមក នៅថ្ងៃទី ០១ ខែកក្កដា ឆ្នាំ២០១៩ ដល់ថ្ងៃទី ៣០ ខែមិថុនា ឆ្នាំ២០២០ តាមកម្រិតថ្នាក់ជាតិ/តំបន់

កម្រិតថ្នាក់ជាតិ/តំបន់	គ្រួសារដែលរាយការណ៍ពីការចិញ្ចឹមមាន់ (000)	ចំនួនសរុបមាន់ដែលមានក្នុងថ្ងៃសម្ភាសន៍	ចំនួនមាន់ជាមធ្យមដែលមានក្នុងមួយគ្រួសារ នៅថ្ងៃសម្ភាសន៍	ចំនួនសរុបមាន់ដែលបានកើត	ចំនួនមាន់ជាមធ្យមដែលបានដែលបានកើតក្នុងមួយគ្រួសារ	សរុបចំនួន មាន់ដែលបានទិញ	ចំនួនមាន់ជាមធ្យមដែលបានទិញក្នុងមួយគ្រួសារ	ចំនួនសរុបមាន់ដែលបានងាប់	ចំនួនមាន់ជាមធ្យមដែលបានងាប់ក្នុងមួយគ្រួសារ	តម្លៃលក់មាន់ចុងក្រោយជាមធ្យម
ប្រទេសកម្ពុជា	1516	47668500	31.4	54548800	36	3762500	2.5	26493400	17.5	18437300
តំបន់វាលទំនាប	621	18324200	29.5	18356900	29.6	1258200	2	10446000	16.8	5248900
តំបន់បឹងទន្លេសាប	543	18736200	34.5	19963500	36.8	1700400	3.1	9918900	18.3	6906400
តំបន់ឆ្នេរសមុទ្រ	127	4626700	36.4	6073000	47.8	527300	4.2	3256800	25.6	-
តំបន់ខ្ពង់រាប និងភ្នំ	226	5981400	26.5	10155500	45	276600	1.2	2871700	12.7	-
ការរួមបញ្ចូលគ្នានៃតំបន់										6,282,000

កម្រិតថ្នាក់ជាតិ/តំបន់	ចំនួនមាន់ជាមធ្យមដែលបានលក់ក្នុងមួយគ្រួសារ	តម្លៃលក់មាន់ចុងក្រោយជាមធ្យមក្នុងមួយក្បាល (រៀល)	សរុបចំនួនមាន់ដែលចោរលួច	ចំនួនមាន់ជាមធ្យមដែលចោរលួចក្នុងមួយគ្រួសារ	ចំនួនសរុបមាន់ដែលបានឲ្យទៅអ្នកដទៃ ឬឲ្យជាអំណោយ	ចំនួនមាន់ជាមធ្យមដែលបានឲ្យទៅអ្នកដទៃ ឬឲ្យជាអំណោយក្នុងមួយគ្រួសារ	សរុបចំនួនជ្រូកដែលបានសម្លាប់យកសាច់	ចំនួនជ្រូកជាមធ្យមដែលបានសម្លាប់យកសាច់ ក្នុងមួយគ្រួសារ
ប្រទេសកម្ពុជា	12.2	16300	955000	0.6	1612200	1.1	17227800	11.4
តំបន់វាលទំនាប	8.5	17100	289500	0.5	649900	1.1	6361100	10.3
តំបន់បឹងទន្លេសាប	12.7	14600	392900	0.7	460700	0.9	6119700	11.3
តំបន់ឆ្នេរសមុទ្រ	-	-	88300	0.7	302600	2.4	2228200	17.5
តំបន់ខ្ពង់រាប និងភ្នំ	-	-	184300	0.8	198900	0.9	2518900	11.2
ការរួមបញ្ចូលគ្នានៃតំបន់								

តារាងទី១៣៖ សរុបចំនួនគ្រួសារចិញ្ចឹមទា ដែលរាយការណ៍ពីចំនួនមធ្យមទាដែលកើត, ចំនួនទាដែលទិញចូល, ចំនួនទាដែលងាប់ និងចំនួនទាដែលលក់តំម្លៃចុងក្រោយជាមធ្យម, ចំនួនទាត្រូវចោរលួច, ឲ្យទៅអ្នកដទៃជាអំណោយ, សម្លាប់យកសាច់ និងចំនួនទាដែលបានចាក់វ៉ាក់សាំងក្នុងអំឡុងរយៈពេល១២ខែកន្លងមក នៅថ្ងៃទី ០១ ខែកក្កដា ឆ្នាំ២០១៩ ដល់ថ្ងៃទី ៣០ ខែមិថុនា ឆ្នាំ២០២០ តាមកម្រិតថ្នាក់ជាតិ/តំបន់

កម្រិតថ្នាក់ជាតិ/តំបន់	គ្រួសារដែលរាយការណ៍ពីការចិញ្ចឹមទា (000)	ចំនួនសរុបទាដែលមានក្នុងថ្ងៃសម្ភាសន៍	ចំនួនទាជាមធ្យមដែលមានក្នុងមួយគ្រួសារនៅថ្ងៃសម្ភាសន៍	ចំនួនសរុបទាដែលបានកើត	ចំនួនទាជាមធ្យមដែលបានដែលបានកើតក្នុងមួយគ្រួសារ	សរុបចំនួន ទាដែលបានទិញ	ចំនួនទាជាមធ្យមដែលបានទិញក្នុងមួយគ្រួសារ	ចំនួនសរុបទាដែលបានងាប់	ចំនួនទាជាមធ្យមដែលបានងាប់ក្នុងមួយគ្រួសារ	តម្លៃលក់ទាចុងក្រោយជាមធ្យម
ប្រទេសកម្ពុជា	362	15268300	42.1	5211400	14.4	6493600	17.9	3336600	9.2	5000400
តំបន់វាលទំនាប	156	7933900	50.9	2133400	13.7	3396600	21.8	1410900	9	1949900
តំបន់បឹងទន្លេសាប	123	4420000	35.8	1754100	14.2	910000	7.4	1285200	10.4	1425800
តំបន់ឆ្នេរសមុទ្រ	45	2078400	46.6	573600	12.9	-	-	393900	8.8	-
តំបន់ខ្ពង់រាប និងភ្នំ	38	835900	21.8	750300	19.5	-	-	246600	6.4	-
ការរួមបញ្ចូលគ្នានៃតំបន់						2,187,000				1,624,700

កម្រិតថ្នាក់ជាតិ/តំបន់	ចំនួនទាជាមធ្យមដែលបានលក់ក្នុងមួយគ្រួសារ	តម្លៃលក់ទាចុងក្រោយជាមធ្យមក្នុងមួយក្បាល (រៀល)	សរុបចំនួនទាដែលចោរលួច	ចំនួនទាជាមធ្យមដែលចោរលួចក្នុងមួយគ្រួសារ	ចំនួនសរុបទាដែលបានឲ្យទៅអ្នកដទៃ ឬឲ្យជាអំណោយ	ចំនួនទាជាមធ្យមដែលបានឲ្យទៅអ្នកដទៃ ឬឲ្យជាអំណោយក្នុងមួយគ្រួសារ	សរុបចំនួនទាដែលបានសម្លាប់យកសាច់	ចំនួនទាជាមធ្យមដែលបានសម្លាប់យកសាច់ ក្នុងមួយគ្រួសារ
ប្រទេសកម្ពុជា	13.8	12100	73600	0.2	295000	0.8	2307800	6.4
តំបន់វាលទំនាប	12.5	13100	27700	0.2	93000	0.6	823700	5.3
តំបន់បឹងទន្លេសាប	11.6	10800	-	-	106500	0.9	800700	6.5
តំបន់ឆ្នេរសមុទ្រ	-	-	-	-	69700	1.6	379500	8.5
តំបន់ខ្ពង់រាប និងភ្នំ	-	-	-	-	25700	0.7	304000	7.9
ការរួមបញ្ចូលគ្នានៃតំបន់			45,900					

តារាងទី១៤៖ សរុបចំនួនគ្រួសារចិញ្ចឹមក្ងាន ដែលរាយការណ៍ពីចំនួនមធ្យមក្ងានដែលកើត, ចំនួនក្ងានដែលទិញចូល, ចំនួនក្ងានដែលងាប់ និងចំនួនក្ងានដែលលក់តម្លៃចុងក្រោយជាមធ្យម, ចំនួនក្ងានត្រូវចោរលួច, ឲ្យទៅអ្នកដទៃជាអំណោយ, សម្លាប់យកសាច់ និងចំនួនក្ងានដែលបានចាក់វ៉ាក់សាំងក្នុងអំឡុងរយៈពេល១២ខែកន្លងមក នៅថ្ងៃទី ០១ ខែកក្កដា ឆ្នាំ២០១៩ ដល់ថ្ងៃទី ៣០ ខែមិថុនា ឆ្នាំ២០២០ តាមកម្រិតថ្នាក់ជាតិ/តំបន់

កម្រិតថ្នាក់ជាតិ/តំបន់	គ្រួសារដែលរាយការណ៍ពីការចិញ្ចឹមក្ងាន (000)	ចំនួនសរុបក្ងានដែលមានក្នុងថ្ងៃសម្ភាសន៍	ចំនួនក្ងានជាមធ្យមដែលមានក្នុងមួយគ្រួសារនៅថ្ងៃសម្ភាសន៍	ចំនួនសរុបក្ងានដែលបានកើត	ចំនួនក្ងានជាមធ្យមដែលបានដែលបានកើតក្នុងមួយគ្រួសារ	សរុបចំនួនក្ងានដែលបានទិញ	ចំនួនក្ងានជាមធ្យមដែលបានទិញក្នុងមួយគ្រួសារ	ចំនួនសរុបក្ងានដែលបានងាប់	ចំនួនក្ងានជាមធ្យមដែលបានងាប់ក្នុងមួយគ្រួសារ	តម្លៃលក់ក្ងានចុងក្រោយជាមធ្យម
ប្រទេសកម្ពុជា	18	127500	7.1	60900	3.4	-	-	12700	0.7	45100
តំបន់វាលទំនាប	8	59500	7.9	33700	4.5	-	-	-	-	-
តំបន់បឹងទន្លេសាប	5	27400	5.9	13600	2.9	-	-	-	-	-
តំបន់ឆ្នេរសមុទ្រ	2	13600	6.5	-	-	-	-	-	-	-
តំបន់ខ្ពង់រាប និងភ្នំ	4	26900	7.4	-	-	-	-	-	-	-
ការរួមបញ្ចូលគ្នានៃតំបន់				13,600				12,700		45,100

កម្រិតថ្នាក់ជាតិ/តំបន់	ចំនួនក្ងានជាមធ្យមដែលបានលក់ក្នុងមួយគ្រួសារ	តម្លៃលក់ក្ងានចុងក្រោយជាមធ្យមក្នុងមួយក្បាល (រៀល)	សរុបចំនួនក្ងានដែលចោរលួច	ចំនួនក្ងានជាមធ្យមដែលចោរលួចក្នុងមួយគ្រួសារ	ចំនួនសរុបក្ងានដែលបានឲ្យទៅអ្នកដទៃ ឬឲ្យជាអំណោយ	ចំនួនក្ងានជាមធ្យមដែលបានឲ្យទៅអ្នកដទៃ ឬឲ្យជាអំណោយក្នុងមួយគ្រួសារ	សរុបចំនួនក្ងានដែលបានសម្លាប់យកសាច់	ចំនួនក្ងានជាមធ្យមដែលបានសម្លាប់យកសាច់ក្នុងមួយគ្រួសារ
ប្រទេសកម្ពុជា	2.5	26700	-	-	-	-	16600	0.9
តំបន់វាលទំនាប	-	-	-	-	-	-	5900	0.8
តំបន់បឹងទន្លេសាប	-	-	-	-	-	-	2300	0.5
តំបន់ឆ្នេរសមុទ្រ	-	-	-	-	-	-	-	-
តំបន់ខ្ពង់រាប និងភ្នំ	-	-	-	-	-	-	-	-
ការរួមបញ្ចូលគ្នានៃតំបន់							8,400	

តារាងទី១៥៖ ការចិញ្ចឹមបសុសត្វ ដែលបានរាយការណ៍តាមប្រភេទនៃការចិញ្ចឹមសំខាន់ៗ ចែកតាមកម្រិតតំបន់ នៅកាលបរិច្ឆេទយោង

	គោ						
	ចំនួនគ្រួសារសរុបដែលបានរាយការណ៍តាមប្រភេទនៃការចិញ្ចឹមបសុសត្វ	ប្រភេទនៃការចិញ្ចឹម			ចំនួនគ្រួសារដែលមានធ្វើកិច្ចសន្យាផលិតកម្ម និង/ឬកិច្ចសន្យាទីផ្សារ	គ្របដណ្តប់ទាំងអស់	
		ចិញ្ចឹមតាមធម្មជាតិ	ចិញ្ចឹមឲ្យចំណីលាយគ្នាធម្មជាតិ	ចិញ្ចឹមឲ្យចំណីសុទ្ធ		កិច្ចសន្យាគ្របដណ្តប់ ១០០%	កិច្ចសន្យាគ្របដណ្តប់តិចជាង ១០០%
កម្រិតថ្នាក់ជាតិ/តំបន់	ចំនួនគ្រួសារកសិកម្ម (000)						
ប្រទេសកម្ពុជា							
គោសរុប	752	663	-	-	9	3	6
គោយកសាច់	4	3	-	-	-	-	-
គោទុកពូជ	137	111	-	-	2	-	-
គោលក់រស់	597	534	-	-	6	1	5
គោផ្សេងៗទៀត	15	15	-	-	-	-	-
តំបន់វាលទំនាប							
គោសរុប	328	311	-	-	4	-	-
គោយកសាច់	2	1	-	-	-	-	-
គោទុកពូជ	40	39	-	-	-	-	-
គោលក់រស់	279	263	-	-	3	-	-
គោផ្សេងៗទៀត	7	7	-	-	-	-	-
តំបន់បឹងទន្លេសាប							
គោសរុប	235	179	-	-	3	-	-
គោយកសាច់	1	-	-	-	-	-	-
គោទុកពូជ	56	35	-	-	-	-	-
គោលក់រស់	177	142	-	-	-	-	-
គោផ្សេងៗទៀត	1	-	-	-	-	-	-
តំបន់ឆ្នេរសមុទ្រ							
គោសរុប	62	46	-	-	-	-	-
គោយកសាច់	-	-	-	-	-	-	-
គោទុកពូជ	16	12	-	-	-	-	-
គោលក់រស់	44	32	-	-	-	-	-
គោផ្សេងៗទៀត	-	-	-	-	-	-	-
តំបន់ភ្នំ និងខ្ពង់រាប							
គោសរុប	127	126	-	-	-	-	-
គោយកសាច់	-	-	-	-	-	-	-
គោទុកពូជ	25	25	-	-	-	-	-
គោលក់រស់	97	96	-	-	-	-	-
គោផ្សេងៗទៀត	-	-	-	-	-	-	-
ការរួមបញ្ចូលនៃតំបន់							
គោសរុប	-	-	-	-	2	3	6
គោយកសាច់	1	1	-	-	-	-	-
គោទុកពូជ	-	-	-	-	2	-	1
គោលក់រស់	-	-	-	-	3	1	5
គោផ្សេងៗទៀត	7	7	-	-	-	-	-

	ក្របី						
	ចំនួនគ្រួសារសរុបដែលបានរាយការណ៍តាមប្រភេទនៃការចិញ្ចឹមបសុសត្វ	ប្រភេទនៃការចិញ្ចឹម			ចំនួនគ្រួសារដែលមានធ្វើកិច្ចសន្យាផលិតកម្ម និង/ឬកិច្ចសន្យាទីផ្សារ	គ្របដណ្តប់ទាំងអស់	
		ចិញ្ចឹមតាមធម្មជាតិ	ចិញ្ចឹមឲ្យចំណីលាយគ្នាធម្មជាតិ	ចិញ្ចឹមឲ្យចំណីសុទ្ធ		កិច្ចសន្យាគ្របដណ្តប់ ១០០%	កិច្ចសន្យាគ្របដណ្តប់តិចជាង ១០០%
កម្រិតថ្នាក់ជាតិ/តំបន់	ចំនួនគ្រួសារកសិកម្ម (000)						
ប្រទេសកម្ពុជា							
ក្របីសរុប	84	81	-	-	-	-	-
ក្របីយកសាច់	-	-	-	-	-	-	-
ក្របីទុកពូជ	20	19	-	-	-	-	-
ក្របីលក់រស់	58	57	-	-	-	-	-
ក្របីផ្សេងៗទៀត	-	-	-	-	-	-	-
តំបន់វាលទំនាប							
ក្របីសរុប	28	28	-	-	-	-	-
ក្របីយកសាច់	-	-	-	-	-	-	-
ក្របីទុកពូជ	3	3	-	-	-	-	-
ក្របីលក់រស់	24	24	-	-	-	-	-
ក្របីផ្សេងៗទៀត	-	-	-	-	-	-	-
តំបន់បឹងទន្លេសាប							
ក្របីសរុប	32	30	-	-	-	-	-
ក្របីយកសាច់	-	-	-	-	-	-	-
ក្របីទុកពូជ	8	6	-	-	-	-	-
ក្របីលក់រស់	22	21	-	-	-	-	-
ក្របីផ្សេងៗទៀត	-	-	-	-	-	-	-
តំបន់ឆ្នេរសមុទ្រ							
ក្របីសរុប	5	5	-	-	-	-	-
ក្របីយកសាច់	-	-	-	-	-	-	-
ក្របីទុកពូជ	1	1	-	-	-	-	-
ក្របីលក់រស់	3	3	-	-	-	-	-
ក្របីផ្សេងៗទៀត	-	-	-	-	-	-	-
តំបន់ភ្នំ និងខ្ពង់រាប							
ក្របីសរុប	19	19	-	-	-	-	-
ក្របីយកសាច់	-	-	-	-	-	-	-
ក្របីទុកពូជ	9	9	-	-	-	-	-
ក្របីលក់រស់	10	10	-	-	-	-	-
ក្របីផ្សេងៗទៀត	-	-	-	-	-	-	-
ការរួមបញ្ចូលនៃតំបន់							
ក្របីសរុប	-	-	-	-	-	-	-
ក្របីយកសាច់	-	-	-	-	-	-	-
ក្របីទុកពូជ	-	-	-	-	-	-	-
ក្របីលក់រស់	-	-	-	-	-	-	-
ក្របីផ្សេងៗទៀត	-	-	-	-	-	-	-

	ជ្រូក						
	ចំនួនគ្រួសារសរុបដែលបានរាយការណ៍តាមប្រភេទនៃការចិញ្ចឹមបសុសត្វ	ប្រភេទនៃការចិញ្ចឹម			ចំនួនគ្រួសារដែលមានធ្វើកិច្ចសន្យាផលិតកម្ម និង/ឬកិច្ចសន្យាទីផ្សារ	គ្របដណ្តប់ទាំងអស់	
		ចិញ្ចឹមតាមធម្មជាតិ	ចិញ្ចឹមឲ្យចំណីលាយគ្នាធម្មជាតិ	ចិញ្ចឹមឲ្យចំណីសុទ្ធ		កិច្ចសន្យាគ្របដណ្តប់១០០%	កិច្ចសន្យាគ្របដណ្តប់តិចជាង ១០០%
កម្រិតថ្នាក់ជាតិ/តំបន់	ចំនួនគ្រួសារកសិកម្ម (000)						
ប្រទេសកម្ពុជា							
ជ្រូកសរុប	108	41	59	8	-	-	-
ជ្រូកយកសាច់	-	-	-	-	-	-	-
ជ្រូកទុកពូជ	19	9	-	-	-	-	-
ជ្រូកលក់រស់	87	30	49	8	-	-	-
ជ្រូកផ្សេងៗទៀត	-	-	-	-	-	-	-
តំបន់វាលទំនាប							
ជ្រូកសរុប	36	-	23	-	-	-	-
ជ្រូកយកសាច់	-	-	-	-	-	-	-
ជ្រូកទុកពូជ	4	2	-	-	-	-	-
ជ្រូកលក់រស់	31	-	21	-	-	-	-
ជ្រូកផ្សេងៗទៀត	-	-	-	-	-	-	-
តំបន់បឹងទន្លេសាប							
ជ្រូកសរុប	34	7	23	4	-	-	-
ជ្រូកយកសាច់	-	-	-	-	-	-	-
ជ្រូកទុកពូជ	5	-	-	-	-	-	-
ជ្រូកលក់រស់	28	6	18	4	-	-	-
ជ្រូកផ្សេងៗទៀត	-	-	-	-	-	-	-
តំបន់ឆ្នេរសមុទ្រ							
ជ្រូកសរុប	10	2	6	3	-	-	-
ជ្រូកយកសាច់	-	-	-	-	-	-	-
ជ្រូកទុកពូជ	2	-	-	-	-	-	-
ជ្រូកលក់រស់	8	-	5	-	-	-	-
ជ្រូកផ្សេងៗទៀត	-	-	-	-	-	-	-
តំបន់ភ្នំ និងខ្ពង់រាប							
ជ្រូកសរុប	28	20	-	-	-	-	-
ជ្រូកយកសាច់	-	-	-	-	-	-	-
ជ្រូកទុកពូជ	8	5	-	-	-	-	-
ជ្រូកលក់រស់	20	14	-	-	-	-	-
ជ្រូកផ្សេងៗទៀត	-	-	-	-	-	-	-
ការរួមបញ្ចូលនៃតំបន់							
ជ្រូកសរុប	-	12	7	2	-	-	-
ជ្រូកយកសាច់	-	-	-	-	-	-	-
ជ្រូកទុកពូជ	-	2	-	-	-	-	-
ជ្រូកលក់រស់	-	11	5	4	-	-	-
ជ្រូកផ្សេងៗទៀត	-	-	-	-	-	-	-

	បសុបក្សី						
	ចំនួនគ្រួសារសរុបដែលបានរាយការណ៍តាមប្រភេទនៃការចិញ្ចឹមបសុបក្សី	ប្រភេទនៃការចិញ្ចឹម			ចំនួនគ្រួសារដែលមានធ្វើកិច្ចសន្យាផលិតកម្ម និង/ឬកិច្ចសន្យាទីផ្សារ	គ្របដណ្ដប់ទាំងអស់	
		ចិញ្ចឹមតាមធម្មជាតិ	ចិញ្ចឹមឲ្យចំណីលាយគ្នាធម្មជាតិ	ចិញ្ចឹមឲ្យចំណីសុទ្ធ		កិច្ចសន្យាគ្របដណ្ដប់ ១០០%	កិច្ចសន្យាគ្របដណ្ដប់តិចជាង ១០០%
កម្រិតថ្នាក់ជាតិ/តំបន់	ចំនួនគ្រួសារកសិកម្ម (000)						
ប្រទេសកម្ពុជា							
មាន់	1516	1085	426	6	18	2	16
ទា	362	228	-	-	-	-	-
ក្ងាន	18	11	-	-	-	-	-
តំបន់វាលទំនាប							
មាន់	621	488	-	-	11	1	9
ទា	156	115	-	-	-	-	-
ក្ងាន	8	5	-	-	-	-	-
តំបន់បឹងទន្លេសាប							
មាន់	543	334	-	-	5	-	-
ទា	123	-	-	-	-	-	-
ក្ងាន	5	-	-	-	-	-	-
តំបន់ឆ្នេរសមុទ្រ							
មាន់	127	68	-	-	-	-	-
ទា	45	-	-	-	-	-	-
ក្ងាន	2	-	-	-	-	-	-
តំបន់ភ្នំ និងខ្ពង់រាប							
មាន់	226	196	-	-	-	-	-
ទា	38	30	-	-	-	-	-
ក្ងាន	4	2	-	-	-	-	-
ការរួមបញ្ចូលនៃតំបន់							
មាន់	-	-	426	6	2	1	7
ទា	-	83	-	-	-	-	-
ក្ងាន	-	3	-	-	-	-	-

វារីវប្បកម្ម និងការនេសាទ

តារាងទី១៖ ការធ្វើវារីវប្បកម្ម ដែលបានរាយការណ៍តាមប្រភេទនៃការចិញ្ចឹម ចែកតាមកម្រិតតំបន់ នៅកាលបរិច្ឆេទយោង

	វារីវប្បកម្ម					
	ចំនួនគ្រួសារដែលបានរាយការណ៍អំពីសកម្មភាពវារីវប្បកម្ម	ស្រះ	ចំនួនដងជាមធ្យមនៃស្រះ ឬវាលស្រែដែលរងទឹកជំនន់ជះឥទ្ធិពលក្នុងរយពេល១០ឆ្នាំចុងក្រោយ			ស៊ង
		ចំនួនគ្រួសារកសិកម្ម	0 ដង	១ទៅ៥ដង	៦ទៅ១០ដង	ចំនួនគ្រួសារកសិកម្ម
កម្រិតថ្នាក់ជាតិ/តំបន់	ចំនួនគ្រួសារកសិកម្ម (000)					
ប្រទេសកម្ពុជា	125	101	66	29	7	-
តំបន់វាលទំនាប	82	74	50	20	5	-
តំបន់បឹងទន្លេសាប	29	16	8	-	-	-
តំបន់ឆ្នេរសមុទ្រ	7	6	3	-	-	-
តំបន់ភ្នំ និងខ្ពង់រាប	7	5	4	-	-	-
ការរួមបញ្ចូលនៃតំបន់	-	-	-	10	2	-

	វារីវប្បកម្ម				
	បែ	វាលស្រែ	គង់/កញ្ជក់ចិញ្ចឹម/អាង /ធុង	កន្លែងផលិតកូន/កន្លែងផ្សាំ	ផ្សេងៗ
កម្រិតថ្នាក់ជាតិ/តំបន់	ចំនួនគ្រួសារកសិកម្ម (000)				
ប្រទេសកម្ពុជា	7	1	17	-	-
តំបន់វាលទំនាប	2	-	5	-	-
តំបន់បឹងទន្លេសាប	4	-	11	-	-
តំបន់ឆ្នេរសមុទ្រ	-	-	-	-	-
តំបន់ភ្នំ និងខ្ពង់រាប	-	-	-	-	-
ការរួមបញ្ចូលនៃតំបន់	4	1	11	-	-

	នេសាទ					ចំនួនគ្រួសារដែលបានរាយការណ៍អំពីសកម្មភាពវារីវប្បកម្ម និងនេសាទ
	ចំនួនគ្រួសារដែលបានរាយការណ៍អំពីសកម្មភាពនេសាទ	ទឹកសាប	ទឹកសមុទ្រ	ទឹកភ្លាវ	តាមវាលស្រែ	
កម្រិតថ្នាក់ជាតិ/តំបន់	ចំនួនគ្រួសារកសិកម្ម (000)					
ប្រទេសកម្ពុជា	554	336	7	-	275	42
តំបន់វាលទំនាប	156	87	-	-	80	24
តំបន់បឹងទន្លេសាប	251	160	-	-	128	13
តំបន់ឆ្នេរសមុទ្រ	48	15	7	-	30	3
តំបន់ភ្នំ និងខ្ពង់រាប	99	74	-	-	36	2
ការរួមបញ្ចូលនៃតំបន់	-	-	7	-	-	-

តារាងទី២៖ ប្រភេទវារីវប្បកម្មចិញ្ចឹមតាមគ្រួសារ ដែលបានរាយការណ៍ក្នុងប្រទេសកម្ពុជា នៅកាលបរិច្ឆេទយោង

	ប្រទេសកម្ពុជា							
	ចំនួនគ្រួសារដែលបានរាយការណ៍អំពីប្រភេទត្រី	សន្និធិបច្ចុប្បន្នគិតត្រឹមថ្ងៃសម្ភាសន៍	ការប្រមូលផលត្រីតាមប្រភេទក្នុងអំឡុងពេលយោង	គ្រួសារដែលបានរាយការណ៍អំពីការប្រើប្រាស់ប្រភេទចំណីចម្បង				
				ចំណីទិញ	ត្រីតូចៗសម្រាប់ធ្វើចំណី	ចំណីផលិតខ្លួនឯង	មិនឲ្យចំណី	ផ្សេងៗ
ប្រភេទត្រី	គ្រួសារកសិកម្ម (000)	ចំនួនត្រី	គីឡូក្រាម	ចំនួនគ្រួសារកសិកម្ម (000)				
ត្រីទីឡាព្យ៉ា	8	-	-	-	-	-	-	-
ត្រីកាបស	2	1295	-	-	-	1	-	-
ត្រីប្រា	65	106939	21425	24	2	-	-	-
ត្រីឆ្ដោរ	5	24782	9413	2	3	-	-	-
ត្រីរ៉ស់	11	23089	6978	3	-	3	5	5
ត្រីអណ្ដែង	41	45446	4629	17	-	-	-	-
កង្កែប	6	-	-	-	-	-	-	-
បង្កងទឹកសាប	1	1135	-	1	-	-	-	-
ផ្សេងៗ	8	-	-	2	2	1	3	3

	ប្រទេសកម្ពុជា									
	សម្រាប់ប្រើប្រាស់ក្នុងគ្រួសារ		ភាគរយសម្រាប់ប្រើប្រាស់ក្នុងគ្រួសារ	សម្រាប់លក់		ភាគរយសម្រាប់លក់	សម្រាប់គោលបំណងផ្សេងទៀត		ភាគរយសម្រាប់គោលបំណងផ្សេងទៀត	តម្លៃលក់ចុងក្រោយក្នុងមួយឯកតា
ប្រភេទត្រី	គ្រួសារកសិកម្ម (000)	ជា % នៃគ្រួសារទាំងអស់ចែកតាមប្រភេទត្រី		គ្រួសារកសិកម្ម (000)	ជា % នៃគ្រួសារទាំងអស់ចែកតាមប្រភេទត្រី		គ្រួសារកសិកម្ម (000)	ជា % នៃគ្រួសារទាំងអស់ចែកតាមប្រភេទត្រី		រៀល/គក
ត្រីទីឡាព្យ៉ា	5	65	-	-	-	-	-	-	-	9124
ត្រីកាបស	1	83	83	-	17	16	-	2	1	8440
ត្រីប្រា	43	66	71	18	27	25	-	-	-	7878
ត្រីឆ្ដោរ	3	50	16	4	78	83	-	-	-	9464
ត្រីរ៉ស់	7	66	56	5	44	41	1	6	3	10353
ត្រីអណ្ដែង	26	63	63	14	34	32	-	-	-	8819
កង្កែប	-	-	-	-	-	-	-	-	-	10636
បង្កងទឹកសាប	-	41	65	-	17	35	-	-	-	45542
ផ្សេងៗ	4	48	57	2	26	32	1	9	11	18781

តារាងទី៣៖ ប្រភេទវារីវប្បកម្មចិញ្ចឹមតាមគ្រួសារ ដែលបានរាយការណ៍មានក្នុងសន្និធិ និងការប្រមូលផលកម្រិត ចែកតាមកម្រិតតំបន់ក្នុងអំឡុងពេលយោង

	ប្រភេទត្រី											
	ត្រីទីឡាព្យ៉ា			ត្រីកាបស			ត្រីប្រា			ត្រីឆ្តោរ		
	គ្រួសារកសិកម្ម **(000)**	សន្និធិបច្ចុប្បន្ន	ប្រមូលផល	គ្រួសារកសិកម្ម (000)	សន្និធិបច្ចុប្បន្ន	ប្រមូលផល	គ្រួសារកសិកម្ម (000)	សន្និធិបច្ចុប្បន្ន	ប្រមូលផល	គ្រួសារកសិកម្ម (000)	សន្និធិបច្ចុប្បន្ន	ប្រមូលផល
កម្រិតថ្នាក់ជាតិ/តំបន់												
ប្រទេសកម្ពុជា	8	6766000	1840000	2	-	-	65	106939000	-	5	24782000	9413000
តំបន់វាលទំនាប	2	-	-	-	-	-	56	91845000	-	2	5432000	-
តំបន់បឹងទន្លេសាប	3	2755000	-	-	-	-	5	12029000	-	3	18670000	7291000
តំបន់ឆ្នេរសមុទ្រ	2	-	-	-	-	-	2	1209000	-	-	-	-
តំបន់ភ្នំ និងខ្ពង់រាប	1	1640000	-	-	-	-	1	1856000	-	-	-	-
ការរួមបញ្ចូលនៃតំបន់	**-**	**4127**	**1525**	**1**	**-**	**-**	**-**	**-**	**-**	**3**	**18670**	**9209**

	ប្រភេទត្រី											
	ត្រីរ៉ស់			ត្រីអណ្តែង			កង្កែប			បង្កងទឹកសាប		
	គ្រួសារកសិកម្ម (000)	សន្និធិបច្ចុប្បន្ន	ប្រមូលផល	គ្រួសារកសិកម្ម (000)	សន្និធិបច្ចុប្បន្ន	ប្រមូលផល	គ្រួសារកសិកម្ម (000)	សន្និធិបច្ចុប្បន្ន	ប្រមូលផល	គ្រួសារកសិកម្ម (000)	សន្និធិបច្ចុប្បន្ន	ប្រមូលផល
កម្រិតថ្នាក់ជាតិ/តំបន់												
ប្រទេសកម្ពុជា	11	23089000	6978000	41	45446000	4629000	6	2950000	597000	1	-	-
តំបន់វាលទំនាប	4	945000	174000	24	26017000	3104000	1	555000	-	-	-	-
តំបន់បឹងទន្លេសាប	4	21565000	-	9	10662000	816000	5	2355000	-	-	-	-
តំបន់ឆ្នេរសមុទ្រ	-	-	-	2	-	-	-	-	-	-	-	-
តំបន់ភ្នំ និងខ្ពង់រាប	-	-	-	5	-	-	-	-	1000	-	-	-
ការរួមបញ្ចូលនៃតំបន់	**6**	**21971**	**6755**	**-**	**12924**	**1126**	**5**	**2379**	**596**	**1**	**-**	**-**

តារាងទី៤៖ គ្រួសារដែលបានទទួលកម្មវិធីសេវាកម្មសង្គម និងបច្ចេកទេស ចែកតាមកម្រិតតំបន់ នៅកាលបរិច្ឆេទយោង

	វារីវប្បកម្ម								នេសាទ	
	ចំនួនគ្រួសារសរុបដែលបានរាយការណ៍អំពីសកម្មភាពវារីវប្បកម្ម	ការប្រើប្រាស់កម្មវិធីគាំពារសង្គមសម្រាប់សកម្មភាពវារីវប្បកម្ម	ការប្រើប្រាស់សេវាគាំពារសង្គម និងសេវាកម្មបន្ថែមក្នុងអំឡុងពេលយោង					ចំនួនគ្រួសារដែលមានសមាជិកបានចូលរួមក្នុងសមាគម/សហគមន៍វារីវប្បកម្ម	ចំនួនគ្រួសារសរុបដែលបានរាយការណ៍អំពីសកម្មភាពនេសាទ	ចំនួនគ្រួសារដែលមានសមាជិកបានចូលរួមក្នុងអង្គការ/សមាគម សហគមន៍នេសាទ
			ដំបូន្មានស្តីពីវារីវប្បកម្ម	វគ្គបណ្តុះបណ្តាលឥតគិតថ្លៃ	ការផ្តល់ឲ្យកូនត្រី ត្រីពូជដោយឥតគិតថ្លៃ	ប្រាក់កម្ចី	សេវាផ្សេងៗ			
កម្រិតថ្នាក់ជាតិ/តំបន់	ចំនួនគ្រួសារកសិកម្ម **(000)**									
ប្រទេសកម្ពុជា	125	14	10	8	3	-	-	243	554	28
តំបន់វាលទំនាប	82	8	5	5	-	-	-	160	156	13
តំបន់បឹងទន្លេសាប	29	4	3	2	-	-	-	-	251	5
តំបន់ឆ្នេរសមុទ្រ	7	-	-	-	-	-	-	-	48	-
តំបន់ភ្នំ និងខ្ពង់រាប	7	-	-	-	-	-	-	-	99	-
ការរួមបញ្ចូលនៃតំបន់	**-**	**2**	**1**	**2**	**3**	**-**	**-**	**82**	**-**	**9**

តារាងទី៥៖ គ្រួសារដែលបានប្រើប្រាស់ឧបករណ៍សម្រាប់ការនេសាទ ចែកតាមកម្រិតតំបន់ នៅកាលបរិច្ឆេទយោង

		ចំនួនគ្រួសារដែលបានរាយការណ៍អំពីការប្រើប្រាស់ឧបករណ៍នេសាទ						
	ចំនួនគ្រួសារសរុបដែលបានរាយការណ៍អំពីសកម្មភាពនេសាទ	សំណាញ់	អង្រុត	មងបណ្តែត	ទ្រូ	ឈ្នាងដៃ ឬឈ្នាងជញ្ជាត់	កង្វារកង្កែប	កង្វារត្រីឆ្លូញ
កម្រិតថ្នាក់ជាតិ/តំបន់	ចំនួនគ្រួសារកសិកម្ម **(000)**							
ប្រទេសកម្ពុជា	554	278	34	225	111	26	20	-
តំបន់វាលទំនាប	156	69	21	72	23	12	2	-
តំបន់បឹងទន្លេសាប	251	154	6	104	52	-	2	-
តំបន់ឆ្នេរសមុទ្រ	48	14	-	14	12	-	8	-
តំបន់ភ្នំ និងខ្ពង់រាប	99	40	-	36	25	7	7	-
ការរួមបញ្ចូលនៃតំបន់	**-**	**-**	**7**	**-**	**-**	**7**	**-**	**-**

	ចំនួនគ្រួសារដែលបានរាយការណ៍អំពីការប្រើប្រាស់ឧបករណ៍នេសាទ							
	សន្ទូចផ្លែមួយ	លាន់អន្ទង់	ថ្នង/ឈ្នក់	មងក្ដាម	មងបង្គា	មងត្រីក្បក	មងត្រីកាម៉ុង	មងត្រីបេកា
កម្រិតថ្នាក់ជាតិ/តំបន់	ចំនួនគ្រួសារកសិកម្ម (000)							
ប្រទេសកម្ពុជា	67	6	2	5	2	3	1	-
តំបន់វាលទំនាប	17	-	-	-	-	-	-	-
តំបន់បឹងទន្លេសាប	26	4	-	2	-	-	-	-
តំបន់ឆ្នេរសមុទ្រ	9	-	-	1	1	-	-	-
តំបន់ភ្នំ និងខ្ពង់រាប	15	-	-	-	-	-	-	-
ការរួមបញ្ចូលនៃតំបន់	**-**	**2**	**2**	**2**	**1**	**3**	**1**	**-**

	ចំនួនគ្រួសារដែលបានរាយការណ៍អំពីការប្រើប្រាស់ឧបករណ៍នេសាទ							
	មងត្រីស្ពង់	លបក្ដាម	លបមឹក	លបខ្យង	អួនអូស	រនងខ្យងចាប់មឹកពីងពាង	ឈ្នាងអូសគ្រែងឈាម	ផ្សេងៗ
កម្រិតថ្នាក់ជាតិ/តំបន់	ចំនួនគ្រួសារកសិកម្ម (000)							
ប្រទេសកម្ពុជា	-	10	-	3	11	-	2	5
តំបន់វាលទំនាប	-	-	-	-	7	-	-	-
តំបន់បឹងទន្លេសាប	-	5	-	2	3	-	-	2
តំបន់ឆ្នេរសមុទ្រ	-	4	-	-	-	-	-	-
តំបន់ភ្នំ និងខ្ពង់រាប	-	-	-	-	-	-	1	-
ការរួមបញ្ចូលនៃតំបន់	**-**	**2**	**-**	**1**	**1**	**-**	**1**	**4**

តារាងទី៦៖ ប្រភេទសត្វ ដែលបាននេសាទតាមគ្រួសារ ចែកតាមកម្រិតតំបន់ នៅកាលបរិច្ឆេទយោង

	ចំនួនគ្រួសារសរុបដែលបានរាយការណ៍អំពីប្រភេទសត្វ	ចំណែកសរុបដែលបានរាយការណ៍អំពីប្រភេទសត្វ	ការនេសាទបានសរុបក្នុងអំឡុងពេលយោង	ការប្រៀបធៀបការនេសាទបាន ទៅនឹងឆ្នាំមុន រាយការណ៍តាមគ្រួសារ		
				ប្រហាក់ប្រហែលគ្នា	ច្រើនជាង	តិចជាង
តំបន់ - ប្រភេទសត្វ	**(000)**	ភាគរយ	គីឡូក្រាម	គ្រួសារកសិកម្ម **(000)**		
ប្រទេសកម្ពុជា						
ត្រី	542	98	86387000	255	76	211
បង្កងទឹកសាប	1	-	-	-	-	1
ក្តាម	136	24	5817000	64	27	45
ខ្យង	74	13	2732000	38	7	29
អន្ទង់	23	4	770000	11	2	10
បង្គា	2	-	-	-	-	2
ផ្សេងៗ	7	1	-	2	3	2
តំបន់វាលទំនាប						
ត្រី	155	99	19065000	70	17	67
បង្កងទឹកសាប	1	-	-	-	-	1
ក្តាម	15	9	420000	7	3	5
ខ្យង	8	5	-	4	-	-
អន្ទង់	5	3	-	-	-	3
បង្គា	-	-	-	-	-	-
ផ្សេងៗ	-	-	-	-	-	-
តំបន់បឹងទន្លេសាប						
ត្រី	248	99	59359000	129	40	79
បង្កងទឹកសាប	-	-	-	-	-	-
ក្តាម	51	20	1656000	28	8	15
ខ្យង	35	14	1844000	21	4	10
អន្ទង់	10	4	-	7	-	-
បង្គា	-	-	-	-	-	-
ផ្សេងៗ	4	2	-	-	2	-
តំបន់ឆ្នេរសមុទ្រ						
ត្រី	43	89	4271000	19	7	17
បង្កងទឹកសាប	-	-	-	-	-	-
ក្តាម	26	53	3218000	10	8	8
ខ្យង	9	18	452000	4	2	3
អន្ទង់	4	8	-	2	-	-
បង្គា	2	5	-	-	-	2
ផ្សេងៗ	2	3	-	-	-	-
តំបន់ភ្នំ និងខ្ពង់រាប						
ត្រី	96	97	3692000	37	12	47
បង្កងទឹកសាប	-	-	-	-	-	-
ក្តាម	44	45	523000	18	9	16
ខ្យង	22	22	175000	-	-	12
អន្ទង់	-	-	-	-	-	-
បង្គា	-	-	-	-	-	-
ផ្សេងៗ	-	-	-	-	-	-
ការរួមបញ្ចូលនៃតំបន់						
ត្រី	**-**		**-**	**-**	**-**	**-**
បង្កងទឹកសាប	**-**		**-**	**-**	**-**	**-**
ក្តាម	**-**		**-**	**-**	**-**	**-**
ខ្យង	**-**		**261000**	**9**	**1**	**4**
អន្ទង់	**4**		**770000**	**2**	**2**	**8**
បង្គា	**-**		**-**	**1**	**-**	**-**
ផ្សេងៗ	**1**		**-**	**2**	**1**	**2**

	ប្រភពនៃការនេសាទបាន				ភាគរយនៃការនេសាទបានប្រើសម្រាប់					តម្លៃឯកតាសម្រាប់ការលក់ចុងក្រោយតាមប្រភេទ
	ទឹកសមុទ្រ	ទឹកភ្លាវ	ទឹកសាប	តាមវាលស្រែ	ប្រើប្រាស់ក្នុងគ្រួសារ	លក់	កែច្នៃសម្រាប់លក់	ធ្វើជាចំណីសត្វផ្សេងៗ	សម្រាប់គោលបំណងផ្សេងទៀតទាំងអស់	
តំបន់ - ប្រភេទសត្វ	ចំនួនគ្រួសារកសិកម្ម (000)				ភាគរយ					រៀលក្នុងមួយគីឡូ
ប្រទេសកម្ពុជា										
ត្រី	3	-	328	222	84.5	14.6	0.6	0.2	0.2	9849
បង្កងទឹកសាប	-	-	1	-	39	61	-	-	-	100983
ក្តាម	5	-	60	73	87.1	12.3	-	-	-	7176
ខ្យង	-	-	34	41	86.7	13	-	-	-	3739
អន្ទង់	-	-	12	11	77	22.9	-	-	-	21036
បង្គា	2	-	-	-	-	82.5	-	-	-	19864
ផ្សេងៗ	-	-	3	3	69.5	29.1	-	-	-	13819
តំបន់វាលទំនាប										
ត្រី	-	-	86	72	77.2	21.8	0.6	-	-	12108
បង្កងទឹកសាប	-	-	1	-	45.4	-	-	-	-	116687
ក្តាម	-	-	7	8	85.2	13.6	-	-	-	3335
ខ្យង	-	-	3	5	84.6	-	-	-	-	-
អន្ទង់	-	-	3	2	59.2	40.3	-	-	-	24368
បង្គា	-	-	-	-	-	-	-	-	-	-
ផ្សេងៗ	-	-	-	-	-	-	-	-	-	-
តំបន់បឹងទន្លេសាប										
ត្រី	-	-	157	98	84.7	14	0.9	-	-	7189
បង្កងទឹកសាប	-	-	-	-	-	-	-	-	-	-
ក្តាម	-	-	22	31	87.3	11.8	-	-	-	2637
ខ្យង	-	-	17	20	83.5	15.9	-	-	-	3291
អន្ទង់	-	-	5	5	71.5	28.5	-	-	-	20396
បង្គា	-	-	-	-	-	-	-	-	-	-
ផ្សេងៗ	-	-	2	2	78.1	-	-	-	-	9277
តំបន់ឆ្នេរសមុទ្រ										
ត្រី	3	-	14	26	82.8	17.1	-	-	-	12102
បង្កងទឹកសាប	-	-	-	-	-	-	-	-	-	-
ក្តាម	5	-	4	17	69.8	29.8	-	-	-	12305
ខ្យង	-	-	-	7	71.2	28.7	-	-	-	5285
អន្ទង់	-	-	-	3	87.2	-	-	-	-	11895
បង្គា	2	-	-	-	-	82.5	-	-	-	19864
ផ្សេងៗ	1	-	-	-	-	47.1	-	-	-	14234
តំបន់ភ្នំ និងខ្ពង់រាប										
ត្រី	-	-	71	27	96.5	3.5	-	-	-	12071
បង្កងទឹកសាប	-	-	-	-	-	-	-	-	-	-
ក្តាម	-	-	27	17	97.6	2.3	-	-	-	3817
ខ្យង	-	-	13	9	98.6	-	-	-	-	2423
អន្ទង់	-	-	-	-	-	-	-	-	-	-
បង្គា	-	-	-	-	-	-	-	-	-	-
ផ្សេងៗ	-	-	-	-	-	-	-	-	-	-
ការរួមបញ្ចូលនៃតំបន់										
ត្រី	-	-	-	-						
បង្កងទឹកសាប	-	-	-	-						
ក្តាម	-	-	-	-						
ខ្យង	-	-	1	-						
អន្ទង់	-	-	4	1						
បង្គា	-	-	-	-						
ផ្សេងៗ	-	-	1	1						

សេដ្ឋកិច្ច

តារាងទី១៖ សកម្មភាពផ្សេងទៀតនៃគ្រួសារ/កសិដ្ឋាន[1],ដែលបានរាយការណ៍ ចែកតាមកម្រិតតំបន់ នៅកាលបរិច្ឆេទយោង

		សរុប #នៃគ្រួសារ		សកម្មភាពផ្សេងទៀតនៃគ្រួសារ/កសិដ្ឋាន				
		គ្រួសារដែលបានរាយការណ៍ថាធ្វើសកម្មភាពផ្សេងទៀតយ៉ាងហោចណាស់មួយ	គ្រួសារដែលមិនបានធ្វើសកម្មភាពផ្សេងទៀត	ម៉ាស៊ីនកិនស្រូវ	ម៉ាស៊ីនប្រឡេះគ្រាប់ធញ្ញជាតិ	កែច្នៃដំឡូង(រួមទាំងកិន ឬចិញ្ច្រាំ)	កែច្នៃគ្រាប់ស្វាយចន្ទី	ការចម្រាញ់ប្រេងបន្លែ ឆៅ៖ប្រេងសណ្ដែកសៀង ប្រេងដូង ។ល។
កម្រិតថ្នាក់ជាតិ/តំបន់		ចំនួនគ្រួសារកសិកម្ម (000)						
ប្រទេសកម្ពុជា								
# គ្រួសារដែលបានរាយការណ៍		278	1760	62	5	13	-	14
ការរួមចំណែកនៃប្រាក់ចំណូលសរុបរបស់គ្រួសារ	គួរឲ្យកត់សម្គាល់			39	4	9	-	11
	បន្ទាប់បន្សំ			23	-	4	-	2
ការរួមចំណែកនៃប្រាក់ចំណូលប្រៀបធៀបទៅនឹងឆ្នាំមុន	ប្រហាក់ប្រហែលគ្នា			36	3	7	-	9
	ច្រើនជាង			4	-	-	-	-
	តិចជាង			22	2	5	-	3
តំបន់វាលទំនាប								
# គ្រួសារដែលបានរាយការណ៍		96	776	20	3	1	-	7
ការរួមចំណែកនៃប្រាក់ចំណូលសរុបរបស់គ្រួសារ	គួរឲ្យកត់សម្គាល់			12	3	1	-	6
	បន្ទាប់បន្សំ			8	-	-	-	-
ការរួមចំណែកនៃប្រាក់ចំណូលប្រៀបធៀបទៅនឹងឆ្នាំមុន	ប្រហាក់ប្រហែលគ្នា			8	2	-	-	5
	ច្រើនជាង			2	-	-	-	-
	តិចជាង			10	-	-	-	2
តំបន់បឹងទន្លេសាប								
# គ្រួសារដែលបានរាយការណ៍		119	603	22	1	12	-	4
ការរួមចំណែកនៃប្រាក់ចំណូលសរុបរបស់គ្រួសារ	គួរឲ្យកត់សម្គាល់			14	1	8	-	3
	បន្ទាប់បន្សំ			8	-	4	-	1
ការរួមចំណែកនៃប្រាក់ចំណូលប្រៀបធៀបទៅនឹងឆ្នាំមុន	ប្រហាក់ប្រហែលគ្នា			13	-	6	-	3
	ច្រើនជាង			2	-	-	-	-
	តិចជាង			7	-	5	-	1
តំបន់ឆ្នេរសមុទ្រ								
# គ្រួសារដែលបានរាយការណ៍		-	131	-	-	-	-	1
ការរួមចំណែកនៃប្រាក់ចំណូលសរុបរបស់គ្រួសារ	គួរឲ្យកត់សម្គាល់			-	-	-	-	1
	បន្ទាប់បន្សំ			-	-	-	-	-
ការរួមចំណែកនៃប្រាក់ចំណូលប្រៀបធៀបទៅនឹងឆ្នាំមុន	ប្រហាក់ប្រហែលគ្នា			-	-	-	-	-
	ច្រើនជាង			-	-	-	-	-
	តិចជាង			-	-	-	-	-
តំបន់ភ្នំ និងខ្ពង់រាប								
# គ្រួសារដែលបានរាយការណ៍		-	250	18	-	-	-	-
ការរួមចំណែកនៃប្រាក់ចំណូលសរុបរបស់គ្រួសារ	គួរឲ្យកត់សម្គាល់			-	-	-	-	-
	បន្ទាប់បន្សំ			-	-	-	-	-
ការរួមចំណែកនៃប្រាក់ចំណូលប្រៀបធៀបទៅនឹងឆ្នាំមុន	ប្រហាក់ប្រហែលគ្នា			-	-	-	-	-
	ច្រើនជាង			-	-	-	-	-
	តិចជាង			-	-	-	-	-
ការរួមបញ្ចូលនៃតំបន់								
# គ្រួសារដែលបានរាយការណ៍		63	-	3	1	-	-	2
ការរួមចំណែកនៃប្រាក់ចំណូលសរុបរបស់គ្រួសារ	គួរឲ្យកត់សម្គាល់			13	1	-	-	2
	បន្ទាប់បន្សំ			8	1	-	-	1
ការរួមចំណែកនៃប្រាក់ចំណូលប្រៀបធៀបទៅនឹងឆ្នាំមុន	ប្រហាក់ប្រហែលគ្នា			14	1	1	-	2
	ច្រើនជាង			-	1	2	-	1
	តិចជាង			6	2	-	-	1

		សកម្មភាពផ្សេងទៀតនៃគ្រួសារ/កសិដ្ឋាន					
		ការផលិតស្ករត្នោត	ការផលិតជីវថាមពល(ជីវឧស្ម័ន អង្កាម ។ល។	ការកែច្នៃ និងរក្សាទុកសាច់ ឬត្រី	ធ្វើការងារសម្រាប់កសិដ្ឋានផ្សេងទៀតដោយប្រើប្រាស់មធ្យោបាយផលិតកម្ម (ឧបករណ៍) ផ្ទាល់ខ្លួន	ធ្វើសិប្បកម្ម	សកម្មភាពផ្សេងទៀត
កម្រិតថ្នាក់ជាតិ/តំបន់		**ចំនួនគ្រួសារកសិកម្ម (000)**					
ប្រទេសកម្ពុជា							
# គ្រួសារដែលបានរាយការណ៍		5	-	-	67	20	22
ការរួមចំណែកនៃប្រាក់ចំណូលសរុបរបស់គ្រួសារ	គួរឲ្យកត់សម្គាល់	2	-	-	12	5	8
	បន្ទាប់បន្សំ	-	-	-	43	6	14
ការរួមចំណែកនៃប្រាក់ចំណូលប្រៀបធៀបទៅនឹងឆ្នាំមុន	ប្រហាក់ប្រហែលគ្នា						
	ច្រើនជាង	4	1	-	24	15	27
	តិចជាង	3	-	-	13	14	24
តំបន់វាលទំនាប		-	-	-	11	-	2
# គ្រួសារដែលបានរាយការណ៍		2	-	-	8	9	15
ការរួមចំណែកនៃប្រាក់ចំណូលសរុបរបស់គ្រួសារ	គួរឲ្យកត់សម្គាល់	-	-	-	4	-	5
	បន្ទាប់បន្សំ	-	-	-	12	4	7
ការរួមចំណែកនៃប្រាក់ចំណូលប្រៀបធៀបទៅនឹងឆ្នាំមុន	ប្រហាក់ប្រហែលគ្នា						
	ច្រើនជាង	3	-	2	60	14	15
	តិចជាង	3	-	-	38	12	11
តំបន់បឹងទន្លេសាប		-	-	-	22	-	4
# គ្រួសារដែលបានរាយការណ៍		2	-	-	32	9	6
ការរួមចំណែកនៃប្រាក់ចំណូលសរុបរបស់គ្រួសារ	គួរឲ្យកត់សម្គាល់	1	-	-	5	3	2
	បន្ទាប់បន្សំ	-	-	-	23	2	7
ការរួមចំណែកនៃប្រាក់ចំណូលប្រៀបធៀបទៅនឹងឆ្នាំមុន	ប្រហាក់ប្រហែលគ្នា						
	ច្រើនជាង	-	-	-	-	1	-
	តិចជាង	-	-	-	-	1	-
តំបន់ឆ្នេរសមុទ្រ		-	-	-	-	-	-
# គ្រួសារដែលបានរាយការណ៍		-	-	-	-	-	-
ការរួមចំណែកនៃប្រាក់ចំណូលសរុបរបស់គ្រួសារ	គួរឲ្យកត់សម្គាល់	-	-	-	-	-	-
	បន្ទាប់បន្សំ	-	-	-	2	-	-
ការរួមចំណែកនៃប្រាក់ចំណូលប្រៀបធៀបទៅនឹងឆ្នាំមុន	ប្រហាក់ប្រហែលគ្នា						
	ច្រើនជាង	-	-	-	33	-	-
	តិចជាង	-	-	-	-	-	-
តំបន់ភ្នំ និងខ្ពង់រាប		-	-	-	-	-	-
# គ្រួសារដែលបានរាយការណ៍		-	-	-	-	-	-
ការរួមចំណែកនៃប្រាក់ចំណូលសរុបរបស់គ្រួសារ	គួរឲ្យកត់សម្គាល់	-	-	-	-	-	-
	បន្ទាប់បន្សំ	-	-	-	-	-	-
ការរួមចំណែកនៃប្រាក់ចំណូលប្រៀបធៀបទៅនឹងឆ្នាំមុន	ប្រហាក់ប្រហែលគ្នា						
	ច្រើនជាង	1	-	1	5	2	3
	តិចជាង	1	-	2	22	2	3
ការរួមបញ្ចូលនៃតំបន់		1	-	1	16	2	-
# គ្រួសារដែលបានរាយការណ៍		-	-	1	27	1	1
ការរួមចំណែកនៃប្រាក់ចំណូលសរុបរបស់គ្រួសារ	**គួរឲ្យកត់សម្គាល់**	1	-	-	3	2	1
	បន្ទាប់បន្សំ	1	-	1	6	1	1
ការរួមចំណែកនៃប្រាក់ចំណូលប្រៀបធៀបទៅនឹងឆ្នាំមុន	**ប្រហាក់ប្រហែលគ្នា**	5	-	-	67	20	22
	ច្រើនជាង	2	-	-	12	5	8
	តិចជាង	-	-	-	43	6	14

តារាងទី២៖ សកម្មភាពស្វែងរកផល អនុផលពីព្រៃឈើ៖ គ្រួសារ/កសិដ្ឋានដែលបានរាយការណ៍អំពី បរិមាណផលិត ការលក់ ចែកតាមកម្រិតតំបន់ នៅកាលបរិច្ឆេទយោង

ផល អនុផលព្រៃឈើកម្រិតថ្នាក់ជាតិ/ តំបន់	គ្រួសារមានសកម្មភាពរកផល អនុផលព្រៃឈើ(000)	បរិមាណផល អនុផលព្រៃឈើដែលផលិតបាន	ឯកតារង្វាស់សម្រាប់បរិមាណផល អនុផលព្រៃឈើ	ការលក់ផល អនុផលព្រៃឈើ		ការរួមចំណែកនៃប្រាក់ចំណូលសរុបរបស់គ្រួសារ		ការរួមចំណែកនៃប្រាក់ចំណូលប្រៀបធៀបទៅនឹងឆ្នាំមុន		
				បាទ/ចាស	ទេ	គួរឲ្យកត់សម្គាល់	បន្ទាប់បន្សំ	ប្រហាក់ប្រហែលគ្នា	ច្រើនជាង	តិចជាង
				ចំនួនគ្រួសារកសិកម្ម (000)						
ប្រទេសកម្ពុជា										
ឈើមូល	23	291000	ម៉ែតគូប	13	9	12	2	-	-	8
ឈើសម្រាប់ដុតយកថាមពល(១)	479	3353000	ម៉ែតគូប	21	457	17	4	14	-	-
ការប្រមូលផលដើមឫស្សីសម្រាប់គោលបំណងសាងសង់	5	-	ដើម	3	2	-	-	-	-	-
ការប្រមូលផលរុក្ខជាតិតូចៗសម្រាប់លម្អសួនច្បារ(២)	-	-	គីឡូក្រាម	-	-	-	-	-	-	-
អនុផលព្រៃឈើ(៣)	17	232160000	ចងជាបាច់	9	8	-	-	5	-	-
អនុផលឈើផ្សេងទៀត(៤)	1	-	គីឡូក្រាម	-	-	-	-	-	-	-
ឱសថបុរាណ	2	-	គីឡូក្រាម	-	-	-	-	-	-	-
សម្រាប់ផលិតធ្យូង	15	65212000	គីឡូក្រាម	10	5	-	-	4	3	3
អនុផលព្រៃឈើអាចហូបបាន(៥)	65	3641000	គីឡូក្រាម	13	52	8	5	7	2	4
ការបរបាញ់សត្វធំ(៦)	-	-	គីឡូក្រាម	-	-	-	-	-	-	-
ការប្រម៉ាញ់សត្វល្អិតតូចៗ(៧)	4	59000	គីឡូក្រាម	2	2	1	-	-	-	1
ផលិតផលផ្សេងទៀត	2	0	គីឡូក្រាម	-	1	-	-	-	-	-
តំបន់វាលទំនាប										
ឈើមូល	1	-	ម៉ែតគូប	-	1	-	-	-	-	-
ឈើសម្រាប់ដុតយកថាមពល(១)	192	1162000	ម៉ែតគូប	7	186	6	-	4	-	-
ការប្រមូលផលដើមឫស្សីសម្រាប់គោលបំណងសាងសង់	-	-	ដើម	-	-	-	-	-	-	-
ការប្រមូលផលរុក្ខជាតិតូចៗសម្រាប់លម្អសួនច្បារ(២)	-	-	គីឡូក្រាម	-	-	-	-	-	-	-
អនុផលព្រៃឈើ(៣)	1	2422000	ចងជាបាច់	-	-	-	-	-	-	-
អនុផលឈើផ្សេងទៀត(៤)	-	-	គីឡូក្រាម	-	-	-	-	-	-	-
ឱសថបុរាណ	-	-	គីឡូក្រាម	-	-	-	-	-	-	-
សម្រាប់ផលិតធ្យូង	-	-	គីឡូក្រាម	-	-	-	-	-	-	-
អនុផលព្រៃឈើអាចហូបបាន(៥)	8	-	គីឡូក្រាម	-	7	1	-	-	-	-

ផល អនុផលព្រៃឈើកម្រិតថ្នាក់ជាតិ/ តំបន់	គ្រួសារមានសកម្មភាពរកផល អនុផលព្រៃឈើ(000)	បរិមាណផល អនុផលព្រៃឈើដែលផលិតបាន	ឯកតារង្វាស់សម្រាប់បរិមាណផល អនុផលព្រៃឈើ	ការលក់ផល អនុផលព្រៃឈើ		ការរួមចំណែកនៃប្រាក់ចំណូលសរុបរបស់គ្រួសារ		ការរួមចំណែកនៃប្រាក់ចំណូលប្រៀបធៀបទៅនឹងឆ្នាំមុន		
				បាទ/ចាស	ទេ	គួរឲ្យកត់សម្គាល់	បន្ទាប់បន្សំ	ប្រហាក់ប្រហែលគ្នា	ច្រើនជាង	តិចជាង
				ចំនួនគ្រួសារកសិកម្ម (000)						
ការបរបាញ់សត្វធំ(៦)	-	-	គីឡូក្រាម	-	-	-	-	-	-	-
ការប្រម៉ាញ់សត្វល្អិតតូចៗ(៧)	-	-	គីឡូក្រាម	-	-	-	-	-	-	-
ផលិតផលផ្សេងទៀត	-	0	គីឡូក្រាម	-	-	-	-	-	-	-
តំបន់បឹងទន្លេសាប										
ឈើមូល	14	-	ម៉ែតគូប	9	5	8	-	-	-	5
ឈើសម្រាប់ដុតយកថាមពល(១)	162	1084000	ម៉ែតគូប	8	153	7	2	6	-	-
ការប្រមូលផលដើមឫស្សីសម្រាប់គោលបំណងសាងសង់	-	-	ដើម	-	-	-	-	-	-	-
ការប្រមូលផលរុក្ខជាតិតូចៗសម្រាប់លម្អសួនច្បារ(២)	-	-	គីឡូក្រាម	-	-	-	-	-	-	-
អនុផលព្រៃឈើ(៣)	9	-	ចងជាបាច់	8	-	-	-	5	-	-
អនុផលឈើផ្សេងទៀត(៤)	-	-	គីឡូក្រាម	-	-	-	-	-	-	-
ឱសថបុរាណ	2	-	គីឡូក្រាម	-	-	-	-	-	-	-
សម្រាប់ផលិតធ្យូង	13	58817000	គីឡូក្រាម	8	5	-	-	3	3	3
អនុផលព្រៃឈើអាចហូបបាន(៥)	14	439000	គីឡូក្រាម	3	11	2	-	1	-	-
ការបរបាញ់សត្វធំ(៦)	-	-	គីឡូក្រាម	-	-	-	-	-	-	-
ការប្រម៉ាញ់សត្វល្អិតតូចៗ(៧)	3	52000	គីឡូក្រាម	2	-	1	-	-	-	1
ផលិតផលផ្សេងទៀត	-	0	គីឡូក្រាម	-	-	-	-	-	-	-
តំបន់ឆ្នេរសមុទ្រ										
ឈើមូល	-	-	ម៉ែតគូប	-	-	-	-	-	-	-
ឈើសម្រាប់ដុតយកថាមពល(១)	16	-	ម៉ែតគូប	-	16	-	-	-	-	-
ការប្រមូលផលដើមឫស្សីសម្រាប់គោលបំណងសាងសង់	1	-	ដើម	1	-	-	-	-	-	-
ការប្រមូលផលរុក្ខជាតិតូចៗសម្រាប់លម្អសួនច្បារ(២)	-	-	គីឡូក្រាម	-	-	-	-	-	-	-
អនុផលព្រៃឈើ(៣)	-	-	ចងជាបាច់	-	-	-	-	-	-	-
អនុផលឈើផ្សេងទៀត(៤)	-	-	គីឡូក្រាម	-	-	-	-	-	-	-
ឱសថបុរាណ	-	-	គីឡូក្រាម	-	-	-	-	-	-	-
សម្រាប់ផលិតធ្យូង	-	-	គីឡូក្រាម	-	-	-	-	-	-	-

ផល អនុផលព្រៃឈើកម្រិតថ្នាក់ជាតិ/ តំបន់	គ្រួសារមានសកម្មភាពរកផល អនុផលព្រៃឈើ(000)	បរិមាណផល អនុផលព្រៃឈើដែលផលិតបាន	ឯកតារង្វាស់សម្រាប់បរិមាណផល អនុផលព្រៃឈើ	ការលក់ផល អនុផលព្រៃឈើ		ការរួមចំណែកនៃប្រាក់ចំណូលសរុបរបស់គ្រួសារ		ការរួមចំណែកនៃប្រាក់ចំណូលប្រៀបធៀបទៅនឹងឆ្នាំមុន		
				បាទ/ចាស	ទេ	គួរឲ្យកត់សម្គាល់	បន្ទាប់បន្សំ	ប្រហាក់ប្រហែលគ្នា	ច្រើនជាង	តិចជាង
				ចំនួនគ្រួសារកសិកម្ម (000)						
អនុផលព្រៃឈើអាចហូបបាន(៥)	-	-	គីឡូក្រាម	-	-	-	-	-	-	-
ការបរបាញ់សត្វធំ(៦)	-	-	គីឡូក្រាម	-	-	-	-	-	-	-
ការប្រម៉ាញ់សត្វល្អិតតូចៗ(៧)	-	-	គីឡូក្រាម	-	-	-	-	-	-	-
ផលិតផលផ្សេងទៀត	-	-	គីឡូក្រាម	-	-	-	-	-	-	-
តំបន់ភ្នំ និងខ្ពង់រាប										
ឈើមូល	7	75000	ម៉ែតគូប	4	3	3	-	-	-	3
ឈើសម្រាប់ដុតយកថាមពល(១)	108	-	ម៉ែតគូប	6	102	4	2	3	-	-
ការប្រមូលផលដើមឫស្សីសម្រាប់គោលបំណងសាងសង់	3	-	ដើម	-	2	-	-	-	-	-
ការប្រមូលផលរុក្ខជាតិតូចៗសម្រាប់លម្អសួនច្បារ(២)	-	-	គីឡូក្រាម	-	-	-	-	-	-	-
អនុផលព្រៃឈើ(៣)	8	-	ចងជាបាច់	-	7	-	-	-	-	-
អនុផលឈើផ្សេងទៀត(៤)	-	-	គីឡូក្រាម	-	-	-	-	-	-	-
ឱសថបុរាណ	1	-	គីឡូក្រាម	-	-	-	-	-	-	-
សម្រាប់ផលិតធ្យូង	1	-	គីឡូក្រាម	1	-	-	-	1	-	-
អនុផលព្រៃឈើអាចហូបបាន(៥)	43	2668000	គីឡូក្រាម	8	35	5	3	5	-	-
ការបរបាញ់សត្វធំ(៦)	-	-	គីឡូក្រាម	-	-	-	-	-	-	-
ការប្រម៉ាញ់សត្វល្អិតតូចៗ(៧)	-	-	គីឡូក្រាម	-	-	-	-	-	-	-
ផលិតផលផ្សេងទៀត	1	-	គីឡូក្រាម	-	1	-	-	-	-	-
ការរួមបញ្ចូលនៃតំបន់										
ឈើមូល	-	216000	ម៉ែតគូប	-	-	-	2	5	1	-
ឈើសម្រាប់ដុតយកថាមពល(១)	-	1107000	ម៉ែតគូប	-	-	-	1	-	3	4
ការប្រមូលផលដើមឫស្សីសម្រាប់គោលបំណងសាងសង់	1	9261000	ដើម	2	-	2	1	1	1	1
ការប្រមូលផលរុក្ខជាតិតូចៗសម្រាប់លម្អ(២)	1	6000	គីឡូក្រាម	-	1	-	-	-	-	-
អនុផលព្រៃឈើ(៣)	-	229739000	ចងជាបាច់	1	1	9	1	-	-	3
អនុផលផ្សេងទៀត(៤)	1	1058000	គីឡូក្រាម	1	-	1	-	-	-	1
ឱសថបុរាណ	-	258000	គីឡូក្រាម	-	2	-	-	-	-	-

ផល អនុផលព្រៃឈើកម្រិតថ្នាក់ជាតិ/ តំបន់	គ្រួសារមានសកម្មភាពរកផល អនុផលព្រៃឈើ(000)	បរិមាណផល អនុផលព្រៃឈើដែលផលិតបាន	ឯកតារង្វាស់សម្រាប់បរិមាណផល អនុផលព្រៃឈើ	ការលក់ផល អនុផលព្រៃឈើ		ការរួមចំណែកនៃប្រាក់ចំណូលសរុបរបស់គ្រួសារ		ការរួមចំណែកនៃប្រាក់ចំណូលប្រៀបធៀបទៅនឹងឆ្នាំមុន		
				បាទ/ចាស	ទេ	គួរឲ្យកត់សម្គាល់	បន្ទាប់បន្សំ	ប្រហាក់ប្រហែលគ្នា	ច្រើនជាង	តិចជាង
				ចំនួនគ្រួសារកសិកម្ម (000)						
សម្រាប់ផលិតធ្យូង	-	6395000	គីឡូក្រាម	-	-	9	-	-	-	-
អនុផលព្រៃឈើអាចហូបបាន(៥)	-	534000	គីឡូក្រាម	2	-	-	1	1	2	4
ការបរបាញ់សត្វធំ(៦)	-	18000	គីឡូក្រាម	-	-	-	-	-	-	-
ការប្រម៉ាញ់សត្វល្អិតតូចៗ(៧)	1	7000	គីឡូក្រាម	-	2	-	1	-	-	-
ផលិតផលផ្សេងទៀត	1	-	គីឡូក្រាម	1	-	-	-	-	-	-

(១) ឈើសម្រាប់ដុតយកថាមពល រួមមានឈើជីវម៉ាស ដែលប្រើសម្រាប់ថាមពល កំដៅ ចម្អិនអាហារ
(២) រុក្ខជាតិដែលប្រមូលផលសម្រាប់គោលបំណងលម្អរួមមាន ផ្កាអ័រគីដេ ស្លឹកត្នោត។ល។
(៣) អនុផលព្រៃឈើ ផ្តៅ វល្លិ ស្បូវ អំបោស អំបោសជក់ត្នោត ។ល។
(៤) អនុផលឈើផ្សេងទៀត រួមមាន ប្រេង ជ័រឈើ ។ល។
(៥) រុក្ខជាតិដែលអាចហូបបានរួមមាន មើម ទំពាំង ផ្សិត ផ្លែឈើ ស្លឹក ។ល។
(៦) ការបរបាញ់សត្វធំៗ រួមមាន ក្ដាន់ព្រៃ ជ្រូកព្រៃ។ល។
(៧) ការប្រម៉ាញ់សត្វតូចៗរួមមាន សត្វអណ្តើក ពស់ ពីងពាង អង្រ្កង ចង្រិត កណ្តូប ។ល។

តារាងទី៣៖ សមមាត្រនៃប្រាក់ចំណូលសរុបតាមគ្រួសារ[1] បានមកពីវិស័យកសិកម្ម ចែកតាមកម្រិតតំបន់ នៅកាលបរិច្ឆេទយោង

	ចំនួនគ្រួសារសរុប	ប្រភពនៃប្រាក់ចំណូលគ្រួសារ ទទួលបានពីការធ្វើកសិកម្ម					ការរួមចំណែកនៃប្រាក់ចំណូលទទួលបានពីការធ្វើកសិកម្មប្រៀបធៀបទៅនឹងឆ្នាំមុន		
		គ្មាន/ស្ទើរស្មើ 0 (តិចជាង ១0%)	តិចជាងពាក់កណ្តាល (១0%ទៅ៣៩%)	ប្រហែលពាក់កណ្តាល (៤0%ទៅ៥៩%)	ភាគច្រើន/ស្ទើរតែទាំងអស់(៦0%ទៅ៩៩%)	ទាំងអស់ (១00%)	ប្រហែលប្រហែលគ្នា	ច្រើនជាង	តិចជាង
កម្រិតថ្នាក់ជាតិ/តំបន់	ចំនួនគ្រួសារកសិកម្ម (000)								
ប្រទេសកម្ពុជា	2038	375	616	633	329	85	1138	214	686
តំបន់វាលទំនាប	871	164	274	282	123	28	484	97	290
តំបន់បឹងទន្លេសាប	723	115	211	234	124	38	410	68	245
តំបន់ឆ្នេរសមុទ្រ	141	30	52	34	17	8	63	20	58
តំបន់ភ្នំ និងខ្ពង់រាប	304	66	80	82	64	11	181	29	93
ការរួមបញ្ចូលនៃតំបន់									

តារាងទី៤៖ គ្រួសារដែលបានចូលរួមនៅក្នុងសមាគមកសិកម្ម ចែកតាមកម្រិតតំបន់ នៅកាលបរិច្ឆេទយោង

	ចំនួនគ្រួសារសរុប	ការចូលរួមក្នុងសមាគម/សហគមន៍កសិកម្មក្រៅផ្លូវការ		ការចូលរួមក្នុងសហគមន៍កសិកម្មផ្លូវការ (បានចុះបញ្ជីជាមួយរដ្ឋាភិបាល)	
		បាទ/ចាស	ទេ	បាទ/ចាស	ទេ
កម្រិតថ្នាក់ជាតិ/តំបន់	ចំនួនគ្រួសារកសិកម្ម (000)				
ប្រទេសកម្ពុជា	2038	87	1951	93	1945
តំបន់វាលទំនាប	871	38	834	41	830
តំបន់បឹងទន្លេសាប	723	29	694	22	701
តំបន់ឆ្នេរសមុទ្រ	141	7	133	7	134
តំបន់ភ្នំ និងខ្ពង់រាប	304	13	290	23	281
ការរួមបញ្ចូលនៃតំបន់					

តារាងទី៥៖ គ្រួសារដែលបានជួបហានិភ័យ/មហន្តរាយធ្ងន់ធ្ងរ ចែកតាមកម្រិតតំបន់ នៅកាលបរិច្ឆេទយោង

	ចំនួនគ្រួសារសរុប	គ្រួសារដែលបានជួនគ្រោះមហន្តរាយ	ការប៉ះទង្គិចផលិតកម្ម៖ ធ្ងន់ធ្ងរបំផុត								
			ព្យុះសង្ឃរា	ទឹកជំនន់	ការបាក់ច្រាំងទន្លេ / សំណឹក	គ្រោះរាំងស្ងួត	សត្វល្អិតចង្រៃ	ជំងឺឆ្លងដំណាំ	ជំងឺឆ្លងសត្វ	កូវីដ១៩ / កូរ៉ូណា	ផ្សេងទៀត
កម្រិតថ្នាក់ជាតិ/តំបន់			ចំនួនគ្រួសារកសិកម្ម (000)								
ប្រទេសកម្ពុជា	2038	810	17	161	3	401	71	18	56	80	5
តំបន់វាលទំនាប	871	266	5	61	3	94	23	10	24	45	-
តំបន់បឹងទន្លេសាប	723	429	-	72	-	263	39	4	22	27	-
តំបន់ឆ្នេរសមុទ្រ	141	35	6	8	-	8	-	-	6	-	-
តំបន់ភ្នំ និងខ្ពង់រាប	304	80	-	21	-	35	-	-	4	-	-
ការរួមបញ្ចូលនៃតំបន់			6	-	-	-	10	3	-	8	5

			ការប៉ះទង្គិចផលិតកម្ម៖ ធ្ងន់ធ្ងរកម្រិតទី២								
			ព្យុះសង្ឃរា	ទឹកជំនន់	ការបាក់ច្រាំងទន្លេ / សំណឹក	គ្រោះរាំងស្ងួត	សត្វល្អិតចង្រៃ	ជំងឺឆ្លងដំណាំ	ជំងឺឆ្លងសត្វ	កូវីដ១៩ / កូរ៉ូណា	ផ្សេងទៀត
កម្រិតថ្នាក់ជាតិ/តំបន់			ចំនួនគ្រួសារកសិកម្ម (000)								
ប្រទេសកម្ពុជា			2	13	-	35	35	24	49	47	-
តំបន់វាលទំនាប			-	4	-	6	9	10	25	13	-
តំបន់បឹងទន្លេសាប			-	9	-	27	22	12	20	29	-
តំបន់ឆ្នេរសមុទ្រ			-	-	-	-	-	-	-	1	-
តំបន់ភ្នំ និងខ្ពង់រាប			-	-	-	-	-	-	-	5	-
ការរួមបញ្ចូលនៃតំបន់			2	-	-	1	4	2	4	-	-

			ការប៉ះទង្គិចផលិតកម្ម៖ ធ្ងន់ធ្ងរកម្រិតទី៣								
			ព្យុះសង្ឃរា	ទឹកជំនន់	ការបាក់ច្រាំងទន្លេ / សំណឹក	គ្រោះរាំងស្ងួត	សត្វល្អិតចង្រៃ	ជំងឺឆ្លងដំណាំ	ជំងឺឆ្លងសត្វ	កូវីដ១៩ / កូរ៉ូណា	ផ្សេងទៀត
កម្រិតថ្នាក់ជាតិ/តំបន់			ចំនួនគ្រួសារកសិកម្ម (000)								
ប្រទេសកម្ពុជា			-	3	-	2	4	10	12	13	-
តំបន់វាលទំនាប			-	2	-	-	-	7	7	6	-
តំបន់បឹងទន្លេសាប			-	-	-	-	2	3	3	5	-
តំបន់ឆ្នេរសមុទ្រ			-	-	-	-	-	-	-	-	-
តំបន់ភ្នំ និងខ្ពង់រាប			-	-	-	-	-	-	-	-	-
ការរួមបញ្ចូលនៃតំបន់			-	1	-	2	2	-	2	2	-

តារាងទី៦៖ ផលប៉ះពាល់ដោយវិបត្តិកូវីដ១៩ ឬកូរ៉ូណា ក្នុងឆ្នាំ២០២០ នៅប្រទេសកម្ពុជា ចែកតាមកម្រិតតំបន់

	សរុប# នៃគ្រួសារ	ចំនួនគ្រួសារកសិកម្ម* ដែលបានយល់ដឹងអំពីវិបត្តិ COVID-19	ចំនួនគ្រួសារកសិកម្ម* ជាមួយនឹងសកម្មភាពកសិកម្មដែលរងផលប៉ះពាល់ដោយវិបត្តិ COVID-19 ចាប់តាំងពីខែមីនា ឆ្នាំ 2020	តើផលិតកម្មទទួលរងផលប៉ះពាល់យ៉ាងដូចម្តេច?							
				ភាពអាចរកបាននៃធាតុចូលថយចុះ	តម្លៃនៃធាតុចូលថយចុះ	ភាពអាចរកបាននៃឧបករណ៍សម្ភារ ថយចុះ	តម្លៃនៃឧបករណ៍សម្ភារ ថយចុះ	សមាជិកគ្រួសារមានជំងឺ	ការទទួលបានកម្លាំងពលកម្មថយចុះ	ការរឹតត្បិតការធ្វើដំណើរនៅទូទាំងប្រទេស	ផលប៉ះពាល់អវិជ្ជមានផ្សេងៗទៀត
តំបន់/សកម្មភាពរងផលប៉ះពាល់	ចំនួនគ្រួសារកសិកម្ម (000)										
ប្រទេសកម្ពុជា	2038	783	249	108	79	14	8	6	21	54	9
ការដាំដំណាំ			208	88	66	11	5	4	17	46	7
ការចិញ្ចឹមបសុសត្វ			21	8	9	2	-	-	3	6	-
ការចិញ្ចឹមបសុបក្សី			55	30	17	4	-	2	4	19	-
ការចិញ្ចឹមសត្វល្អិត			-	-	-	-	-	-	-	-	-
ការធ្វើវារីវប្បកម្ម			3	1	-	-	-	-	-	-	-
ការធ្វើនេសាទ			4	-	-	-	-	-	-	-	-
ផល អនុផលព្រៃឈើ			2	-	-	-	-	-	-	-	-
សកម្មភាពផ្សេងទៀត			9	5	2	-	-	-	-	2	-
តំបន់វាលទំនាប	871	259	88	51	25	4	2	2	8	31	4
ការដាំដំណាំ			70	39	19	3	1	-	6	28	4
ការចិញ្ចឹមបសុសត្វ			7	4	3	-	-	-	-	3	-
ការចិញ្ចឹមបសុបក្សី			26	20	5	1	-	-	2	16	-
ការចិញ្ចឹមសត្វល្អិត			-	-	-	-	-	-	-	-	-
ការធ្វើវារីវប្បកម្ម			1	-	-	-	-	-	-	-	-
ការធ្វើនេសាទ			2	-	-	-	-	-	-	-	-
ផល អនុផលព្រៃឈើ			-	-	-	-	-	-	-	-	-
សកម្មភាពផ្សេងទៀត			4	3	-	-	-	-	-	-	-
តំបន់បឹងទន្លេសាប	723	414	125	43	41	8	4	3	10	16	4
ការដាំដំណាំ			105	37	36	6	3	3	8	12	2
ការចិញ្ចឹមបសុសត្វ			10	1	4	-	-	-	-	-	-
ការចិញ្ចឹមបសុបក្សី			22	7	9	-	-	-	-	-	-
ការចិញ្ចឹមសត្វល្អិត			-	-	-	-	-	-	-	-	-
ការធ្វើវារីវប្បកម្ម			1	-	-	-	-	-	-	-	-
ការធ្វើនេសាទ			1	-	-	-	-	-	-	-	-
ផល អនុផលព្រៃឈើ			1	-	-	-	-	-	-	-	-
សកម្មភាពផ្សេងទៀត			5	2	-	-	-	-	-	-	-
តំបន់ឆ្នេរសមុទ្រ	141	35	13	6	3	2	-	-	2	4	-

	សរុប# នៃគ្រួសារ	ចំនួនគ្រួសារកសិកម្ម* ដែលបានយល់ដឹងអំពីវិបត្តិ COVID-19	ចំនួនគ្រួសារកសិកម្ម* ជាមួយនឹងសកម្មភាពកសិកម្មដែលរងផលប៉ះពាល់ដោយវិបត្តិ COVID-19 ចាប់តាំងពីខែមីនា ឆ្នាំ 2020	តើផលិតកម្មទទួលរងផលប៉ះពាល់យ៉ាងដូចម្តេច?							
				ភាពអាចរកបាននៃធាតុចូលថយចុះ	តម្លៃនៃធាតុចូលថយចុះ	ភាពអាចរកបាននៃឧបករណ៍សម្ភារ ថយចុះ	តម្លៃនៃឧបករណ៍សម្ភារ ថយចុះ	សមាជិកគ្រួសារមានជំងឺ	ការទទួលបានកម្លាំងពលកម្មថយចុះ	ការរឹតត្បិតការធ្វើដំណើរនៅទូទាំងប្រទេស	ផលប៉ះពាល់អវិជ្ជមានផ្សេងៗទៀត
តំបន់/សកម្មភាពរងផលប៉ះពាល់	ចំនួនគ្រួសារកសិកម្ម (000)										
ការដាំដំណាំ			10	5	2	-	-	-	2	3	-
ការចិញ្ចឹមបសុសត្វ			3	2	1	1	-	-	1	2	-
ការចិញ្ចឹមបសុបក្សី			5	3	2	1	-	-	-	2	-
ការចិញ្ចឹមសត្វល្អិត			-	-	-	-	-	-	-	-	-
ការធ្វើវារីវប្បកម្ម			-	-	-	-	-	-	-	-	-
ការធ្វើនេសាទ			1	1	-	-	-	-	-	-	-
ផល អនុផលព្រៃឈើ			-	-	-	-	-	-	-	-	-
សកម្មភាពផ្សេងទៀត			-	-	-	-	-	-	-	-	-
តំបន់ភ្នំ និងខ្ពង់រាប	304	75	25	8	10	-	-	-	-	3	-
ការដាំដំណាំ			23	8	9	-	-	-	-	3	-
ការចិញ្ចឹមបសុសត្វ			1	-	-	-	-	-	-	-	-
ការចិញ្ចឹមបសុបក្សី			2	-	-	-	-	-	-	-	-
ការចិញ្ចឹមសត្វល្អិត			-	-	-	-	-	-	-	-	-
ការធ្វើវារីវប្បកម្ម			-	-	-	-	-	-	-	-	-
ការធ្វើនេសាទ			-	-	-	-	-	-	-	-	-
ផល អនុផលព្រៃឈើ			-	-	-	-	-	-	-	-	-
សកម្មភាពផ្សេងទៀត			-	-	-	-	-	-	-	-	-
ការរួមបញ្ចូលនៃតំបន់											
ការដាំដំណាំ			-	-	-	1	2	1	1	-	1
ការចិញ្ចឹមបសុសត្វ			-	-	-	2	1	1	1	-	1
ការចិញ្ចឹមបសុបក្សី			-	-	1	1	1	1	2	1	1
ការចិញ្ចឹមសត្វល្អិត			-	-	1	1	2	2	2	1	1
ការធ្វើវារីវប្បកម្ម			-	-	-	-	-	-	-	-	-
ការធ្វើនេសាទ			1	1	1	-	-	-	-	-	-
ផល អនុផលព្រៃឈើ			-	1	1	-	-	-	-	2	-
សកម្មភាពផ្សេងទៀត			1	1	1	-	-	-	-	-	-

*ក្នុងចំណោមការវាយណ៍គួរឲ្យរន្ធត់

	តើផលិតកម្មទទួលរងផលប៉ះពាល់យ៉ាងដូចម្តេច?						បម្រែបម្រួលនៅក្នុងផលិតកម្ម ដោយសារតែផលប៉ះពាល់ខាងលើ		
	ភាពអាចរកបាននៃធាតុចូលប្រសើរជាង	ការទទួលបានធាតុចូលកើនឡើង	ភាពអាចរកបាននៃឧបករណ៍ សម្ភារប្រសើរឡើង	តម្លៃនៃឧបករណ៍សម្ភារកើនឡើង	ការទទួលបានកម្លាំងពលកម្មកើនឡើង	ផលវិជ្ជមានផ្សេងៗទៀត	នៅដដែល	កើនឡើង	ថយចុះ
តំបន់/សកម្មភាពរងផលប៉ះពាល់	ចំនួនគ្រួសារកសិកម្ម (000)								
ប្រទេសកម្ពុជា	-	6	-	54	8	4			
ការដាំដំណាំ	-	5	-	50	7	3	62	10	102
ការចិញ្ចឹមបសុសត្វ	-	-	-	2	-	-	4	-	13
ការចិញ្ចឹមបសុបក្សី	-	-	-	15	-	-	9	-	36
ការចិញ្ចឹមសត្វល្អិត	-	-	-	-	-	-	-	-	-
ការធ្វើវារីវប្បកម្ម	-	-	-	-	-	-	-	-	1
ការធ្វើនេសាទ	-	-	-	-	-	-	-	-	2
ផល អនុផលព្រៃឈើ	-	-	-	-	-	-	-	-	1
សកម្មភាពផ្សេងទៀត	-	-	-	-	-	-	-	-	7
តំបន់វាលទំនាប	-	1	-	23	-	-			
ការដាំដំណាំ	-	-	-	20	-	-	19	3	43
ការចិញ្ចឹមបសុសត្វ	-	-	-	1	-	-	2	-	4
ការចិញ្ចឹមបសុបក្សី	-	-	-	13	-	-	3	-	21
ការចិញ្ចឹមសត្វល្អិត	-	-	-	-	-	-	-	-	-
ការធ្វើវារីវប្បកម្ម	-	-	-	-	-	-	-	-	-
ការធ្វើនេសាទ	-	-	-	-	-	-	-	-	-
ផល អនុផលព្រៃឈើ	-	-	-	-	-	-	-	-	-
សកម្មភាពផ្សេងទៀត	-	-	-	-	-	-	-	-	4
តំបន់បឹងទន្លេសាប	-	2	-	25	7	2			
ការដាំដំណាំ	-	2	-	23	6	-	31	6	44
ការចិញ្ចឹមបសុសត្វ	-	-	-	-	-	-	-	-	5
ការចិញ្ចឹមបសុបក្សី	-	-	-	2	-	-	3	-	11
ការចិញ្ចឹមសត្វល្អិត	-	-	-	-	-	-	-	-	-
ការធ្វើវារីវប្បកម្ម	-	-	-	-	-	-	-	-	1
ការធ្វើនេសាទ	-	-	-	-	-	-	-	-	-
ផល អនុផលព្រៃឈើ	-	-	-	-	-	-	-	-	-
សកម្មភាពផ្សេងទៀត	-	-	-	-	-	-	-	-	3
តំបន់ឆ្នេរសមុទ្រ	-	2	-	-	-	-			
ការដាំដំណាំ	-	2	-	-	-	-	2	-	6
ការចិញ្ចឹមបសុសត្វ	-	-	-	-	-	-	-	-	2
ការចិញ្ចឹមបសុបក្សី	-	-	-	-	-	-	1	-	3

	តើផលិតកម្មទទួលរងផលប៉ះពាល់យ៉ាងដូចម្តេច?						បម្រែបម្រួលនៅក្នុងផលិតកម្ម ដោយសារតែផលប៉ះពាល់ខាងលើ		
	ភាពអាចរកបាននៃធាតុចូលប្រសើរជាង	ការទទួលបានធាតុចូលកើនឡើង	ភាពអាចរកបាននៃឧបករណ៍ សម្ភារប្រសើរឡើង	តម្លៃនៃឧបករណ៍សម្ភារកើនឡើង	ការទទួលបានកម្លាំងពលកម្មកើនឡើង	ផលវិជ្ជមានផ្សេងៗទៀត	នៅដដែល	កើនឡើង	ថយចុះ
តំបន់/សកម្មភាពរងផលប៉ះពាល់	ចំនួនគ្រួសារកសិកម្ម (000)								
ការចិញ្ចឹមសត្វល្អិត	-	-	-	-	-	-	-	-	-
ការធ្វើវារីវប្បកម្ម	-	-	-	-	-	-	-	-	-
ការធ្វើនេសាទ	-	-	-	-	-	-	-	-	-
ផល អនុផលព្រៃឈើ	-	-	-	-	-	-	-	-	-
សកម្មភាពផ្សេងទៀត	-	-	-	-	-	-	-	-	-
តំបន់ភ្នំ និងខ្ពង់រាប	-	-	-	7	-	-			
ការដាំដំណាំ	-	-	-	7	-	-	10	-	9
ការចិញ្ចឹមបសុសត្វ	-	-	-	-	-	-	-	-	-
ការចិញ្ចឹមបសុបក្សី	-	-	-	-	-	-	-	-	-
ការចិញ្ចឹមសត្វល្អិត	-	-	-	-	-	-	-	-	-
ការធ្វើវារីវប្បកម្ម	-	-	-	-	-	-	-	-	-
ការធ្វើនេសាទ	-	-	-	-	-	-	-	-	-
ផល អនុផលព្រៃឈើ	-	-	-	-	-	-	-	-	-
សកម្មភាពផ្សេងទៀត	-	-	-	-	-	-	-	-	-
ការរួមបញ្ចូលនៃតំបន់									
ការដាំដំណាំ	1	-	1	-	1	2	-	-	-
ការចិញ្ចឹមបសុសត្វ	1	1	-	-	1	3	-	1	-
ការចិញ្ចឹមបសុបក្សី	-	-	-	1	-	-	2	1	1
ការចិញ្ចឹមសត្វល្អិត	-	-	-	-	-	-	1	1	1
ការធ្វើវារីវប្បកម្ម	-	-	-	-	-	-	-	-	-
ការធ្វើនេសាទ	-	-	-	1	-	-	1	-	1
ផល អនុផលព្រៃឈើ	-	-	-	1	-	-	1	-	2
សកម្មភាពផ្សេងទៀត	-	-	-	-	-	-	1	-	1

	តើការលក់មានផលប៉ះពាល់យ៉ាងដូចម្តេច?							
	តម្រូវការទីផ្សារក្នុងស្រុកមានកម្រិត	តម្រូវការទីផ្សារឈ្មួញកណ្តាលមានកម្រិតសម្រាប់នាំចេញ	ចំនួនអតិថិជនក្នុងស្រុកថយចុះ	ចំនួនអតិថិជនក្រៅស្រុកថយចុះ	តម្លៃលក់ទាបជាង	ផលប៉ះពាល់អវិជ្ជមានផ្សេងទៀត	ធ្វើអោយប្រសើរឡើងទីផ្សារក្នុងស្រុក	ធ្វើអោយប្រសើរឡើងទីផ្សារឈ្មួញកណ្តាលក្នុងការនាំចេញ
តំបន់/សកម្មភាពរងផលប៉ះពាល់	ចំនួនគ្រួសារកសិកម្ម (000)							
ប្រទេសកម្ពុជា	**121**	**77**	**68**	**34**	**128**	**-**	**-**	**-**
ការដាំដំណាំ	107	69	57	29	109	-	-	-
ការចិញ្ចឹមបសុសត្វ	8	5	8	5	14	-	-	-
ការចិញ្ចឹមបសុបក្សី	27	21	16	8	30	-	-	-
ការចិញ្ចឹមសត្វល្អិត	-	-	-	-	-	-	-	-
ការធ្វើវារីវប្បកម្ម	1	1	-	-	1	-	-	-
ការធ្វើនេសាទ	-	-	3	-	3	-	-	-
ផល អនុផលព្រៃឈើ	-	-	-	-	-	-	-	-
សកម្មភាពផ្សេងទៀត	5	2	3	-	5	-	-	-
តំបន់វាលទំនាប	**42**	**32**	**24**	**11**	**53**	**-**	**-**	**-**
ការដាំដំណាំ	35	27	19	9	43	-	-	-
ការចិញ្ចឹមបសុសត្វ	4	2	2	-	5	-	-	-
ការចិញ្ចឹមបសុបក្សី	17	15	7	3	17	-	-	-
ការចិញ្ចឹមសត្វល្អិត	-	-	-	-	-	-	-	-
ការធ្វើវារីវប្បកម្ម	-	-	-	-	1	-	-	-
ការធ្វើនេសាទ	-	-	-	-	-	-	-	-
ផល អនុផលព្រៃឈើ	-	-	-	-	-	-	-	-
សកម្មភាពផ្សេងទៀត	3	2	1	-	3	-	-	-
តំបន់បឹងទន្លេសាប	**64**	**32**	**37**	**19**	**56**	**-**	**-**	**-**
ការដាំដំណាំ	57	29	32	16	49	-	-	-
ការចិញ្ចឹមបសុសត្វ	2	-	4	3	6	-	-	-
ការចិញ្ចឹមបសុបក្សី	8	4	7	3	10	-	-	-
ការចិញ្ចឹមសត្វល្អិត	-	-	-	-	-	-	-	-
ការធ្វើវារីវប្បកម្ម	-	-	-	-	-	-	-	-
ការធ្វើនេសាទ	-	-	-	-	-	-	-	-

ផល អនុផលព្រៃឈើ	-	-	-	-	-	-	-	-
សកម្មភាពផ្សេងទៀត	2	-	2	-	2	-	-	-
តំបន់ឆ្នេរសមុទ្រ	**5**	**7**	**5**	**2**	**4**	**-**	**-**	**-**
ការដាំដំណាំ	3	6	4	2	3	-	-	-
ការចិញ្ចឹមបសុសត្វ	2	2	2	1	2	-	-	-
ការចិញ្ចឹមបសុបក្សី	3	3	2	1	2	-	-	-
ការចិញ្ចឹមសត្វល្អិត	-	-	-	-	-	-	-	-
ការធ្វើវារីវប្បកម្ម	-	-	-	-	-	-	-	-
ការធ្វើនេសាទ	-	-	-	-	-	-	-	-
ផល អនុផលព្រៃឈើ	-	-	-	-	-	-	-	-
សកម្មភាពផ្សេងទៀត	-	-	-	-	-	-	-	-
តំបន់ភ្នំ និងខ្ពង់រាប	**11**	**6**	**-**	**2**	**15**	**-**	**-**	**-**
ការដាំដំណាំ	11	6	-	3	15	-	-	-
ការចិញ្ចឹមបសុសត្វ	-	-	-	-	-	-	-	-
ការចិញ្ចឹមបសុបក្សី	-	-	-	-	-	-	-	-
ការចិញ្ចឹមសត្វល្អិត	-	-	-	-	-	-	-	-
ការធ្វើវារីវប្បកម្ម	-	-	-	-	-	-	-	-
ការធ្វើនេសាទ	-	-	-	-	-	-	-	-
ផល អនុផលព្រៃឈើ	-	-	-	-	-	-	-	-
សកម្មភាពផ្សេងទៀត	-	-	-	-	-	-	-	-
ការរួមបញ្ចូលនៃតំបន់								
ការដាំដំណាំ	-	-	2	-	-	-	-	-
ការចិញ្ចឹមបសុសត្វ	-	-	2	-	-	-	-	-
ការចិញ្ចឹមបសុបក្សី	-	1	-	1	1	-	-	-
ការចិញ្ចឹមសត្វល្អិត	-	-	-	-	-	-	-	-
ការធ្វើវារីវប្បកម្ម	-	-	-	-	-	-	-	-
ការធ្វើនេសាទ	1	1	1	-	-	-	-	-
ផល អនុផលព្រៃឈើ	1	1	3	1	3	-	-	-
សកម្មភាពផ្សេងទៀត	1	-	-	-	1	-	-	-

	តើការលក់មានផលប៉ះពាល់យ៉ាងដូចម្តេច?				បម្រែបម្រួលនៅក្នុងការលក់ ដោយសារតែផលប៉ះពាល់ខាងលើ		
	ចំនួនអតិថិជនក្នុងស្រុកកើនឡើង	ចំនួនអតិថិជនក្រៅស្រុកកើនឡើង	តម្លៃលក់ខ្ពស់ជាង	ផលវិជ្ជមានផ្សេងទៀត	នៅដដែល	កើនឡើង	ថយចុះ
តំបន់/សកម្មភាពរងផលប៉ះពាល់	ចំនួនគ្រួសារកសិកម្ម (000)						
ប្រទេសកម្ពុជា	-	-	**5**	-			
ការដាំដំណាំ	-	-	3	-	44	5	123
ការចិញ្ចឹមបសុសត្វ	-	-	-	-	4	-	13
ការចិញ្ចឹមបសុបក្សី	-	-	-	-	7	-	34
ការចិញ្ចឹមសត្វល្អិត	-	-	-	-	-	-	-
ការធ្វើវារីវប្បកម្ម	-	-	-	-	-	-	1
ការធ្វើនេសាទ	-	-	-	-	-	-	2
ផល អនុផលព្រៃឈើ	-	-	-	-	-	-	1
សកម្មភាពផ្សេងទៀត	-	-	-	-	-	-	7
តំបន់វាលទំនាប	-	-	**2**	-			
ការដាំដំណាំ	-	-	-	-	10	2	49
ការចិញ្ចឹមបសុសត្វ	-	-	-	-	-	-	5
ការចិញ្ចឹមបសុបក្សី	-	-	-	-	-	-	20
ការចិញ្ចឹមសត្វល្អិត	-	-	-	-	-	-	-
ការធ្វើវារីវប្បកម្ម	-	-	-	-	-	-	1
ការធ្វើនេសាទ	-	-	-	-	-	-	2
ផល អនុផលព្រៃឈើ	-	-	-	-	-	-	-
សកម្មភាពផ្សេងទៀត	-	-	-	-	-	-	4
តំបន់បឹងទន្លេសាប	-	-	-	-			
ការដាំដំណាំ	-	-	-	-	24	3	57
ការចិញ្ចឹមបសុសត្វ	-	-	-	-	3	-	5
ការចិញ្ចឹមបសុបក្សី	-	-	-	-	5	-	11
ការចិញ្ចឹមសត្វល្អិត	-	-	-	-	-	-	-
ការធ្វើវារីវប្បកម្ម	-	-	-	-	-	-	-
ការធ្វើនេសាទ	-	-	-	-	-	-	-
ផល អនុផលព្រៃឈើ	-	-	-	-	-	-	1
សកម្មភាពផ្សេងទៀត	-	-	-	-	-	-	3
តំបន់ឆ្នេរសមុទ្រ	-	-	-	-			
ការដាំដំណាំ	-	-	-	-	-	-	7
ការចិញ្ចឹមបសុសត្វ	-	-	-	-	-	-	2

ការចិញ្ចឹមបសុបក្សី	-	-	-	-	-	-	3
ការចិញ្ចឹមសត្វល្អិត	-	-	-	-	-	-	-
ការធ្វើវារីវប្បកម្ម	-	-	-	-	-	-	-
ការធ្វើនេសាទ	-	-	-	-	-	-	-
ផល អនុផលព្រៃឈើ	-	-	-	-	-	-	-
សកម្មភាពផ្សេងទៀត	-	-	-	-	-	-	-
តំបន់ភ្នំ និងខ្ពង់រាប	-	-	-	-			
ការដាំដំណាំ	-	-	-	-	9	-	10
ការចិញ្ចឹមបសុសត្វ	-	-	-	-	-	-	-
ការចិញ្ចឹមបសុបក្សី	-	-	-	-	-	-	-
ការចិញ្ចឹមសត្វល្អិត	-	-	-	-	-	-	-
ការធ្វើវារីវប្បកម្ម	-	-	-	-	-	-	-
ការធ្វើនេសាទ	-	-	-	-	-	-	-
ផល អនុផលព្រៃឈើ	-	-	-	-	-	-	-
សកម្មភាពផ្សេងទៀត	-	-	-	-	-	-	-
ការរួមបញ្ចូលនៃតំបន់							
ការដាំដំណាំ	1	-	3	1			
ការចិញ្ចឹមបសុសត្វ	-	-	3	1	2	-	-
ការចិញ្ចឹមបសុបក្សី	-	-	-	-	1	1	1
ការចិញ្ចឹមសត្វល្អិត	-	-	1	-	2	-	-
ការធ្វើវារីវប្បកម្ម	-	-	-	-	-	-	-
ការធ្វើនេសាទ	-	-	-	-	-	-	1
ផល អនុផលព្រៃឈើ	-	-	-	-	1	-	1
សកម្មភាពផ្សេងទៀត	-	-	-	-	-	-	-

តារាងទី៧៖ ការទប់ទល់ផលប៉ះពាល់វិបត្តិជំងឺកូវីដ១៩ ឬកូរ៉ូណា ក្នុងឆ្នាំ២០២០ នៅប្រទេសកម្ពុជា ចែកតាមកម្រិតតំបន់

	ការទប់ទល់ជាចម្បងនឹងផលប៉ះពាល់វិបត្តិកូវីដ១៩/កូរ៉ូណា													
	មិនបានធ្វើអ្វីទេ	លក់ ដី/អគារ	លក់ផលដំណាំ/សត្វ	លក់ទ្រព្យសម្បត្តិដូចជាម៉ាស៊ីន និងឧបករណ៍ផ្សេងទៀត	រកការងារផ្សេងទៀតមិនមែនកសិដ្ឋាន	បានទទួលជំនួយពីរដ្ឋាភិបាល	បានទទួលជំនួយពីអង្គការក្រៅរដ្ឋាភិបាលឬអង្គការដទៃទៀត	ការកាត់បន្ថយចំណាយក្នុងកសិដ្ឋាន (ថ្លៃពលកម្ម ថ្លៃដើម ។ល។)	ទទួលបានជំនួយពីសាច់ញាតិ	កាត់បន្ថយចំណាយសម្រាប់គ្រួសារ (លើសុខភាព ការអប់រំ ។ល។)	ខ្ចីលុយ	ការធ្វើចំណាកស្រុក	បានដកលុយ/មាសដែលបានសន្សំទុកក្នុងធនាគារ	ផ្សេងទៀត
កម្រិតថ្នាក់ជាតិ / តំបន់	ចំនួនគ្រួសារកសិកម្ម (000)													
ប្រទេសកម្ពុជា	149	5	45	-	16	4	-	-	1	1	16	4	-	5
តំបន់វាលទំនាប	49	2	17	-	5	2	-	-	-	-	8	-	-	5
តំបន់បឹងទន្លេសាប	72	4	25	-	11	2	-	-	1	1	5	4	-	-
តំបន់ឆ្នេរសមុទ្រ	9	-	2	-	1	-	-	-	-	-	1	-	-	-
តំបន់ភ្នំ និងខ្ពង់រាប	20	-	1	-	-	-	-	-	-	-	3	-	-	-
ការរួមបញ្ចូលនៃតំបន់		-	-	-	-	-	-	-	-	-	-	1	-	-

តារាងទី៨៖ ការឆ្លើយតបជាចម្បងសម្រាប់គ្រួសាររងផលប៉ះពាល់ធ្ងន់ធ្ងរដែលបណ្តាលមកពីគ្រោះធម្មជាតិ ឬវិបត្តិកូវីដ១៩ ឬកូរ៉ូណា ចែកតាមកម្រិតតំបន់ នៅកាលបរិច្ឆេទយោង

កម្រិតតំបន់ - ហានិភ័យផលិតកម្ម	ការទប់ទល់ជាចម្បងនឹងផលប៉ះពាល់វិបត្តិ													
	មិនបានធ្វើអ្វីទេ	លក់ ដី/អគារ	លក់ ផលដំណាំ/សត្វ	លក់ទ្រព្យសម្បត្តិដូចជាម៉ាស៊ីន និងឧបករណ៍ផ្សេងទៀត	រកការងារផ្សេងទៀតមិនមែនកសិដ្ឋាន	បានទទួលជំនួយពីរដ្ឋាភិបាល	បានទទួលជំនួយពីអង្គការក្រៅរដ្ឋាភិបាលឬអង្គការដទៃទៀត	ការកាត់បន្ថយចំណាយក្នុងកសិដ្ឋាន (ថ្លៃពលកម្ម ថ្លៃដើម ។ល។)	ទទួលបានជំនួយពីសាច់ញាតិ	កាត់បន្ថយចំណាយសម្រាប់គ្រួសារ (លើសុខភាព ការអប់រំ ។ ល។)	ខ្ចីលុយ	ការធ្វើចំណាកស្រុក	បានដកលុយ/មាសដែលបានសន្សំទុកក្នុងធនាគារ	ផ្សេងទៀត
	ចំនួនគ្រួសារកសិកម្មបានរាយការណ៍ (000)													
ប្រទេសកម្ពុជា														
ព្យុះសង្ឃរា	14	-	1	-	-	1	-	-	-	-	-	-	-	-
ទឹកជំនន់	124	2	13	-	3	2	1	-	1	-	11	2	-	2
ការបាក់ច្រាំងទន្លេ / សំណឹក	3	-	-	-	-	-	-	-	-	-	-	-	-	-
គ្រោះរាំងស្ងួត ឬអសន្តិសុខស្បៀង	309	1	35	-	34	3	-	-	2	-	11	1	-	7
សត្វល្អិតចង្រៃ	42	-	9	-	2	-	-	-	-	-	4	-	1	16
ជំងឺឆ្លងដំណាំ	14	-	-	-	-	-	-	-	-	-	-	-	1	1
ជំងឺឆ្លងសត្វ	53	-	5	-	1	-	-	-	-	-	1	-	-	3
កូវីដ១៩ / កូរ៉ូណា	149	5	45	-	16	4	-	-	1	1	16	4	-	5
គ្រោះធម្មជាតិ/ គ្រោះមហន្តរាយផ្សេងទៀត	4	-	-	-	-	-	-	-	-	-	-	-	-	-
តំបន់វាលទំនាប														
ព្យុះសង្ឃរា	4	-	-	-	-	-	-	-	-	-	-	-	-	-
ទឹកជំនន់	49	-	3	-	1	-	-	-	1	-	5	-	-	1
ការបាក់ច្រាំងទន្លេ / សំណឹក	3	-	-	-	-	-	-	-	-	-	-	-	-	-
គ្រោះរាំងស្ងួត ឬអសន្តិសុខស្បៀង	64	-	13	-	12	-	-	-	-	-	1	-	-	2
សត្វល្អិតចង្រៃ	11	-	4	-	-	-	-	-	-	-	2	-	1	6
ជំងឺឆ្លងដំណាំ	8	-	-	-	-	-	-	-	-	-	-	-	-	1
ជំងឺឆ្លងសត្វ	25	-	2	-	-	-	-	-	-	-	-	-	-	1
កូវីដ១៩ / កូរ៉ូណា	49	2	17	-	5	2	-	-	-	-	8	-	-	5

កម្រិតតំបន់ - ហានិភ័យផលិតកម្ម	ការទប់ទល់ជាចម្បងនឹងផលប៉ះពាល់វិបត្តិ													
	មិនបានធ្វើអ្វីទេ	លក់ ដី/អគារ	លក់ ផលដំណាំ/សត្វ	លក់ទ្រព្យសម្បត្តិដូចជាម៉ាស៊ីន និងឧបករណ៍ផ្សេងទៀត	រកការងារផ្សេងទៀតមិនមែនកសិដ្ឋាន	បានទទួលជំនួយពីរដ្ឋាភិបាល	បានទទួលជំនួយពីអង្គការក្រៅរដ្ឋាភិបាលឬអង្គការដទៃទៀត	ការកាត់បន្ថយចំណាយក្នុងកសិដ្ឋាន (ថ្លៃពលកម្ម ថ្លៃដើម ។ល។)	ទទួលបានជំនួយពីសាច់ញាតិ	កាត់បន្ថយចំណាយសម្រាប់គ្រួសារ (លើសុខភាព ការអប់រំ ។ល។)	ខ្ចីលុយ	ការធ្វើចំណាកស្រុក	បានដកលុយ/មាសដែលបានសន្សំទុកក្នុងធនាគារ	ផ្សេងទៀត
	ចំនួនគ្រួសារកសិកម្មបានរាយការណ៍ (000)													
គ្រោះធម្មជាតិ/ គ្រោះមហន្តរាយផ្សេងទៀត	1	-	-	-	-	-	-	-	-	-	-	-	-	-
តំបន់បឹងទន្លេសាប														
ព្យុះសង្ឃរា	-	-	-	-	-	-	-	-	-	-	-	-	-	-
ទឹកជំនន់	52	2	9	-	2	1	-	-	-	-	3	2	-	-
ការបាក់ច្រាំងទន្លេ / សំណឹក	-	-	-	-	-	-	-	-	-	-	-	-	-	-
គ្រោះរាំងស្ងួត ឬអសន្តិសុខស្បៀង	207	1	20	-	20	3	-	-	1	-	7	1	-	5
សត្វល្អិតចង្រៃ	22	-	4	-	-	-	-	-	-	-	2	-	-	10
ជំងឺឆ្លងដំណាំ	4	-	-	-	-	-	-	-	-	-	-	-	-	-
ជំងឺឆ្លងសត្វ	20	-	2	-	-	-	-	-	-	-	-	-	-	1
កូវីដ១៩ / កូរ៉ូណា	72	4	25	-	11	2	-	-	1	1	5	4	-	-
គ្រោះធម្មជាតិ/ គ្រោះមហន្តរាយផ្សេងទៀត	-	-	-	-	-	-	-	-	-	-	-	-	-	-
តំបន់ឆ្នេរសមុទ្រ														
ព្យុះសង្ឃរា	3	-	1	-	-	-	-	-	-	-	-	-	-	-
ទឹកជំនន់	6	-	-	-	-	-	-	-	-	-	-	-	-	-
ការបាក់ច្រាំងទន្លេ / សំណឹក	-	-	-	-	-	-	-	-	-	-	-	-	-	-
គ្រោះរាំងស្ងួត ឬអសន្តិសុខស្បៀង	7	-	1	-	-	-	-	-	-	-	-	-	-	-
សត្វល្អិតចង្រៃ	-	-	-	-	-	-	-	-	-	-	-	-	-	-
ជំងឺឆ្លងដំណាំ	-	-	-	-	-	-	-	-	-	-	-	-	-	-
ជំងឺឆ្លងសត្វ	4	-	1	-	-	-	-	-	-	-	-	-	-	-
កូវីដ១៩ / កូរ៉ូណា	9	-	2	-	1	-	-	-	-	-	1	-	-	-

កម្រិតតំបន់ - ហានិភ័យផលិតកម្ម	ការទប់ទល់ជាចម្បងនឹងផលប៉ះពាល់វិបត្តិ													
	មិនបានធ្វើអ្វីទេ	លក់ ដី/អគារ	លក់ ផលដំណាំ/សត្វ	លក់ទ្រព្យសម្បត្តិដូចជាម៉ាស៊ីន និងឧបករណ៍ផ្សេងទៀត	រកការងារផ្សេងទៀតមិនមែនកសិដ្ឋាន	បានទទួលជំនួយពីរដ្ឋាភិបាល	បានទទួលជំនួយពីអង្គការក្រៅរដ្ឋាភិបាលឬអង្គការដទៃទៀត	ការកាត់បន្ថយចំណាយក្នុងកសិដ្ឋាន (ថ្លៃពលកម្ម ថ្លៃដើម ។ល។)	ទទួលបានជំនួយពីសាច់ញាតិ	កាត់បន្ថយចំណាយសម្រាប់គ្រួសារ (លើសុខភាព ការអប់រំ ។ ល។)	ខ្ចីលុយ	ការធ្វើចំណាកស្រុក	បានដកលុយ/មាសដែលបានសន្សំទុកក្នុងធនាគារ	ផ្សេងទៀត
	ចំនួនគ្រួសារកសិកម្មបានរាយការណ៍ (000)													
គ្រោះធម្មជាតិ/ គ្រោះមហន្តរាយផ្សេងទៀត	-	-	-	-	-	-	-	-	-	-	-	-	-	-
តំបន់ភ្នំ និងខ្ពង់រាប														
ព្យុះសង្ឃរា	5	-	-	-	-	-	-	-	-	-	-	-	-	-
ទឹកជំនន់	16	-	-	-	-	-	1	-	-	-	-	-	-	-
ការបាក់ច្រាំងទន្លេ / សំណឹក	-	-	-	-	-	-	-	-	-	-	-	-	-	-
គ្រោះរាំងស្ងួត ឬអសន្តិសុខស្បៀង	30	-	1	-	1	-	-	-	-	-	2	-	-	-
សត្វល្អិតចង្រៃ	9	-	1	-	-	-	-	-	-	-	-	-	-	-
ជំងឺឆ្លងដំណាំ	2	-	-	-	-	-	-	-	-	-	-	-	-	-
ជំងឺឆ្លងសត្វ	4	-	-	-	-	-	-	-	-	-	-	-	-	-
កូវីដ១៩ / កូរ៉ូណា	20	-	1	-	-	-	-	-	-	-	3	-	-	-
គ្រោះធម្មជាតិ/ គ្រោះមហន្តរាយផ្សេងទៀត	-	-	-	-	-	-	-	-	-	-	-	-	-	-
ការរួមបញ្ចូលនៃតំបន់														
ព្យុះសង្ឃរា	1	-	-	-	-	1	-	-	-	-	-	-	-	-
ទឹកជំនន់	-	-	1	-	-	2	-	-	-	-	3	-	-	1
ការបាក់ច្រាំងទន្លេ / សំណឹក	-	-	-	-	-	-	-	-	-	-	-	-	-	-
គ្រោះរាំងស្ងួត ឬអសន្តិសុខស្បៀង	-	-	-	1	-	-	-	-	1	-	-	-	-	1
សត្វល្អិតចង្រៃ	-	-	-	-	2	-	-	-	-	-	-	-	-	-
ជំងឺឆ្លងដំណាំ	-	-	4	-	-	-	-	-	-	-	1	-	1	-
ជំងឺឆ្លងសត្វ	-	-	-	-	1	-	-	-	-	-	1	-	-	1
កូវីដ១៩ / កូរ៉ូណា	-	-	-	-	-	-	-	-	-	-	-	1	1	-

កម្រិតតំបន់ - ហានិភ័យផលិតកម្ម	ការទប់ទល់ជាចម្បងនឹងផលប៉ះពាល់វិបត្តិ													
	មិនបានធ្វើអ្វីទេ	លក់ ដី/អគារ	លក់ ផលដំណាំ/សត្វ	លក់ទ្រព្យសម្បត្តិដូចជាម៉ាស៊ីន និងឧបករណ៍ផ្សេងទៀត	រកការងារផ្សេងទៀតមិនមែនកសិដ្ឋាន	បានទទួលជំនួយពីរដ្ឋាភិបាល	បានទទួលជំនួយពីអង្គការក្រៅរដ្ឋាភិបាលឬអង្គការដទៃទៀត	ការកាត់បន្ថយចំណាយក្នុងកសិដ្ឋាន (ថ្លៃពលកម្ម ថ្លៃដើម ។ល។)	ទទួលបានជំនួយពីសាច់ញាតិ	កាត់បន្ថយចំណាយសម្រាប់គ្រួសារ (លើសុខភាព ការអប់រំ ។ ល។)	ខ្ចីលុយ	ការធ្វើចំណាកស្រុក	បានដកលុយ/មាសដែលបានសន្សំទុកក្នុងធនាគារ	ផ្សេងទៀត
	ចំនួនគ្រួសារកសិកម្មបានរាយការណ៍ (000)													
គ្រោះធម្មជាតិ/ គ្រោះមហន្តរាយផ្សេងទៀត	3	-	-	-	-	-	-	-	-	-	-	-	-	-

តារាងទី៩៖ គ្រួសារ/កសិដ្ឋានបានស្តារឡើងវិញទាំងស្រុង ពីការជួបហានិភ័យប្រៀបធៀបទៅនឹងអតីតកាល ចែកតាមកម្រិតតំបន់ នៅកាលបរិច្ឆេទយោង

	សរុបចំនួនគ្រួសារកសិកម្មដែលរងផលប៉ះពាល់	គ្រួសារដែលបានស្តារឡើងវិញទាំងស្រុង ពីហានិភ័យ*		គ្រួសារដែលបានរៀបចំឲ្យប្រសើរឡើងនៅពេលបច្ចុប្បន្នពីហានិភ័យ*		ការយល់ឃើញជាទូទៅអំពីហានិភ័យ*ប្រៀបធៀបទៅនឹងអតីតកាល			
		បាទ/ចាស	ទេ	បាទ/ចាស	ទេ	នៅដដែល	កើនឡើង	ថយចុះ	មិនបានអនុវត្ត
កម្រិតថ្នាក់ជាតិ / តំបន់	ចំនួនគ្រួសារកសិកម្ម (000)								
ប្រទេសកម្ពុជា	810	277	473	189	561	287	316	129	18
តំបន់វាលទំនាប	266	109	120	67	163	75	99	49	7
តំបន់បឹងទន្លេសាប	429	128	284	95	317	180	167	57	8
តំបន់ឆ្នេរសមុទ្រ	35	15	14	10	19	11	10	8	-
តំបន់ភ្នំ និងខ្ពង់រាប	80	24	55	17	63	22	41	15	-
ការរួមបញ្ចូលនៃតំបន់									**2**

*មិនរួមបញ្ចូលជំងឺកូវីដ

គ្រួសារកសិកម្ម និងប្រជាសាស្ត្រ

តារាងទី១៖ គ្រួសារកសិកម្ម[1] នៃអ្នកកាន់កាប់តាមប្រភេទទំហំ និងទំហំជាមធ្យម កម្រិតតំបន់ ឆ្នាំ២០២០

	ចំនួនសមាជិកគ្រួសារ						សមាជិកជាមធ្យមក្នុងគ្រួសារ
	1	2 to 3	4 to 5	6 to 9	10 or more	Total	
កម្រិតថ្នាក់ជាតិ / តំបន់							
ប្រទេសកម្ពុជា	43	609	982	389	15	2038	4.2
តំបន់វាលទំនាប	23	266	409	168	6	871	4.3
តំបន់បឹងទន្លេសាប	14	213	355	133	8	723	4.2
តំបន់ឆ្នេរសមុទ្រ	2	46	70	21	-	141	4.4
តំបន់ភ្នំ និងខ្ពង់រាប	4	84	148	66	-	304	4.3
ការរួមបញ្ចូលនៃតំបន់					2		

(១) នេះរួមបញ្ចូលទាំងផ្នែកគ្រួសារ នោះជាទីដែលអ្នកកាន់កាប់គឺជាជនស៊ីវិល/រូបវន្តបុគ្គល ឬក្រុមនៃជនស៊ីវិល/ក្រុមរូបវន្តបុគ្គល។ ផ្នែកមិនមែនគ្រួសារ (អ្នកកាន់កាប់គឺបុគ្គលស្របច្បាប់) មិនត្រូវបានរាប់បញ្ចូលក្នុងតារាងនេះទេ។

តារាងទី២៖ សមាជិកនៃគ្រួសារកសិកម្ម[1],តាមប្រភេទអាយុ និងភេទ កម្រិតតំបន់ ឆ្នាំ២០២០

	សមាជិកនៃគ្រួសារកសិកម្ម		អាយុរបស់សមាជិកគ្រួសារ							
			១៥ ទៅ ២៤ឆ្នាំ		២៥ ទៅ ៤៤ឆ្នាំ		៤៥ ទៅ ៦៤ឆ្នាំ		៦៥ឆ្នាំឡើង	
	ចំនួនមនុស្ស	ភាគរយនៃមនុស្សតាមភេទ	ចំនួនមនុស្ស	ភាគរយនៃមនុស្សតាមភេទ	ចំនួនមនុស្ស	ភាគរយនៃមនុស្សតាមភេទ	ចំនួនមនុស្ស	ភាគរយនៃមនុស្សតាមភេទ	ចំនួនមនុស្ស	ភាគរយនៃមនុស្សតាមភេទ
កម្រិតថ្នាក់ជាតិ / តំបន់										
ប្រទេសកម្ពុជា										
ប្រុស	4241000	49	807000	50	1223000	49	843000	46	260000	43
ស្រី	4470000	51	801000	50	1290000	51	989000	54	349000	57
សរុប	8711000	100	1609000	100	2513000	100	1833000	100	609000	100
តំបន់វាលទំនាប										
ប្រុស	1760000	48	327000	50	507000	48	376000	45	135000	42
ស្រី	1929000	52	324000	50	552000	52	453000	55	187000	58
សរុប	3690000	100	651000	100	1060000	100	830000	100	322000	100
តំបន់បឹងទន្លេសាប										
ប្រុស	1531000	49	284000	50	441000	49	289000	46	84000	44
ស្រី	1578000	51	287000	50	453000	51	332000	54	108000	56
សរុប	3109000	100	572000	100	895000	100	621000	100	193000	100
តំបន់ឆ្នេរសមុទ្រ										
ប្រុស	291000	50	59000	53	86000	51	65000	47	16000	43
ស្រី	292000	50	53000	47	83000	49	72000	53	21000	57
សរុប	584000	100	112000	100	169000	100	137000	100	36000	100
តំបន់ភ្នំ និងខ្ពង់រាប										

	សមាជិកនៃគ្រួសារកសិកម្ម		អាយុរបស់សមាជិកគ្រួសារ							
			១៥ ទៅ ២៤ឆ្នាំ		២៥ ទៅ ៤៤ឆ្នាំ		៤៥ ទៅ ៦៤ឆ្នាំ		៦៥ឆ្នាំឡើង	
	ចំនួនមនុស្ស	ភាគរយនៃមនុស្សតាមភេទ	ចំនួនមនុស្ស	ភាគរយនៃមនុស្សតាមភេទ	ចំនួនមនុស្ស	ភាគរយនៃមនុស្សតាមភេទ	ចំនួនមនុស្ស	ភាគរយនៃមនុស្សតាមភេទ	ចំនួនមនុស្ស	ភាគរយនៃមនុស្សតាមភេទ
កម្រិតថ្នាក់ជាតិ / តំបន់										
ប្រុស	658000	50	137000	50	189000	48	113000	46	26000	45
ស្រី	670000	50	137000	50	201000	52	132000	54	32000	55
សរុប	1328000	100	274000	100	390000	100	245000	100	58000	100
ការរួមបញ្ចូលនៃតំបន់										
ប្រុស										
ស្រី										
សរុប										

(១) នេះរួមបញ្ចូលទាំងផ្នែកគ្រួសារ នោះជាទីដែលអ្នកកាន់កាប់គឺជាជនស៊ីវិល/រូបវន្តបុគ្គល ឬក្រុមនៃជនស៊ីវិល/ក្រុមរូបវន្តបុគ្គល។ ផ្នែកមិនមែនគ្រួសារ (អ្នកកាន់កាប់គឺបុគ្គលស្របច្បាប់) មិនត្រូវបានរាប់បញ្ចូលក្នុងតារាងនេះទេ។

តារាងទី៣៖ សមាជិកនៃគ្រួសារកសិកម្ម[1] ដែលមានអាយុលើសពី១៥ ឆ្នាំ ស្ថានភាពអាពាហ៍ពិពាហ៍ តាមភេទ កម្រិតតំបន់ ឆ្នាំ២០២០

	ស្ថានភាពអាពាហ៍ពិពាហ៍													
	រៀបការ		រស់នៅជាមួយគ្នាមិនបានរៀបការ		រស់នៅបែកគ្នា		លែងលះ		មេម៉ាយ/ពោះម៉ាយ		នៅលីវ		សរុប	
	# នៃមនុស្ស	% នៃសរុប តាមភេទ	# នៃមនុស្ស	% នៃសរុប តាមភេទ	# នៃមនុស្ស	% នៃសរុប តាមភេទ	# នៃមនុស្ស	% នៃសរុប តាមភេទ	# នៃមនុស្ស	% នៃសរុប តាមភេទ	# នៃមនុស្ស	% នៃសរុប តាមភេទ	# នៃមនុស្ស	% នៃសរុប តាមភេទ
កម្រិតថ្នាក់ជាតិ / តំបន់														
ប្រទេសកម្ពុជា														
ប្រុស	2127000	49	6000	45	4000	38	14000	30	84000	18	717000	56	2952000	48
ស្រី	2241000	51	8000	55	6000	62	32000	70	386000	82	573000	44	3245000	52
សរុប	4368000	100	14000	100	9000	100	45000	100	469000	100	1290000	100	6197000	100
តំបន់វាលទំនាប														
ប្រុស	924000	48	-	-	-	-	6000	28	39000	17	296000	54	1269000	47
ស្រី	983000	52	-	-	-	-	16000	72	186000	83	252000	46	1443000	53
សរុប	1907000	100	4000	100	4000	100	23000	100	226000	100	547000	100	2711000	100
តំបន់បឹងទន្លេសាប														
ប្រុស	744000	49	-	-	-	-	4000	34	28000	19	253000	55	1032000	48
ស្រី	779000	51	-	-	-	-	8000	66	121000	81	204000	45	1115000	52
សរុប	1524000	100	3000	100	2000	100	12000	100	149000	100	457000	100	2147000	100
តំបន់ឆ្នេរសមុទ្រ														
ប្រុស	152000	49	-	-	-	-	2000	42	6000	18	54000	62	214000	50
ស្រី	155000	50	-	-	-	-	3000	58	27000	82	34000	38	218000	50
សរុប	307000	100	-	-	-	-	4000	100	32000	100	87000	100	432000	100
តំបន់ភ្នំ និងខ្ពង់រាប														
ប្រុស	307000	49	3000	38	-	-	-	-	10000	17	115000	58	437000	48
ស្រី	323000	51	5000	62	-	-	-	-	52000	83	83000	42	470000	52
សរុប	630000	100	7000	100	-	-	-	-	62000	100	198000	100	907000	100
ការរួមបញ្ចូលនៃតំបន់														
ប្រុស	-		4000		4000		2000		-		-		-	
ស្រី	-		3000		6000		5000		-		-		-	
សរុប	-		-		3000		7000		-		-		-	

(១) នេះរួមបញ្ចូលទាំងផ្នែកគ្រួសារ នោះជាទីដែលអ្នកកាន់កាប់គឺជាជនស៊ីវិល/រូបវន្តបុគ្គល ឬក្រុមនៃជនស៊ីវិល/ក្រុមរូបវន្តបុគ្គល។ ផ្នែកមិនមែនគ្រួសារ (អ្នកកាន់កាប់គឺបុគ្គលស្របច្បាប់) មិនត្រូវបានរាប់បញ្ចូលក្នុងតារាងនេះទេ។

តារាងទី៤៖ សមាជិកនៃគ្រួសារកសិកម្ម[1] ដែលទទួលការអប់រំតាមកម្រិតខ្ពស់បំផុត តាមភេទ កម្រិតតំបន់ ឆ្នាំ២០២០

កម្រិតថ្នាក់ជាតិ / តំបន់	កម្រិតខ្ពស់បំផុតនៃការអប់រំដែលទទួលបាន															
	មិនបានសិក្សា		ថ្នាក់ទី ១		ថ្នាក់ទី ២		ថ្នាក់ទី ៣		ថ្នាក់ទី ៤		ថ្នាក់ទី ៥		ថ្នាក់ទី ៦		ថ្នាក់ទី ៧	
	# នៃមនុស្ស	% នៃ សរុប តាមភេទ	# នៃ មនុស្ស	% នៃ សរុប តាមភេទ	# នៃ មនុស្ស	% នៃ សរុប តាមភេទ	# នៃ មនុស្ស	% នៃ សរុប តាមភេទ	# នៃ មនុស្ស	% នៃ សរុប តាមភេទ	# នៃ មនុស្ស	% នៃ សរុប តាមភេទ	# នៃ មនុស្ស	% នៃ សរុប តាមភេទ	# នៃ មនុស្ស	% នៃ សរុប តាមភេទ
ប្រទេសកម្ពុជា																
ប្រុស	365000	35	152000	44	270000	44	381000	48	339000	48	358000	50	312000	51	414000	53
ស្រី	688000	65	190000	56	343000	56	407000	52	371000	52	352000	50	297000	49	371000	47
សរុប	1053000	100	342000	100	613000	100	788000	100	710000	100	710000	100	608000	100	785000	100
តំបន់វាលទំនាប																
ប្រុស	121000	31	49000	39	107000	43	152000	47	134000	45	144000	47	134000	51	178000	51
ស្រី	276000	69	79000	61	141000	57	172000	53	164000	55	163000	53	129000	49	170000	49
សរុប	397000	100	128000	100	248000	100	323000	100	298000	100	307000	100	263000	100	349000	100
តំបន់បឹងទន្លេសាប																
ប្រុស	163000	38	63000	46	107000	46	143000	49	127000	51	134000	55	112000	52	141000	54
ស្រី	271000	62	75000	54	128000	54	147000	51	123000	49	108000	45	104000	48	122000	46
សរុប	434000	100	137000	100	235000	100	291000	100	250000	100	242000	100	215000	100	263000	100
តំបន់ឆ្នេរសមុទ្រ																
ប្រុស	16000	35	9000	50	14000	38	22000	44	25000	51	25000	47	22000	53	33000	58
ស្រី	31000	65	9000	50	23000	62	28000	56	25000	49	28000	53	20000	47	24000	42
សរុប	47000	100	17000	100	37000	100	50000	100	50000	100	53000	100	42000	100	58000	100
តំបន់ភ្នំ និងខ្ពង់រាប																
ប្រុស	64000	37	31000	52	42000	45	63000	51	52000	47	56000	51	44000	50	61000	53
ស្រី	110000	63	28000	48	51000	55	61000	49	59000	53	53000	49	44000	50	54000	47
សរុប	174000	100	59000	100	92000	100	124000	100	111000	100	108000	100	88000	100	115000	100
ការរួមបញ្ចូលនៃតំបន់																
ប្រុស	-		-		-		-		-		-		-		-	
ស្រី	-		-		-		-		-		-		-		-	
សរុប	-		-		-		-		-		-		-		-	

កម្រិតថ្នាក់ជាតិ / តំបន់	កម្រិតខ្ពស់បំផុតនៃការអប់រំដែលទទួលបាន																	
	ថ្នាក់ទី ៨		ថ្នាក់ទី ៩		ថ្នាក់ទី ១០		ថ្នាក់ទី ១១		ថ្នាក់ទី ១២		មធ្យមបច្ចេកទេស		កម្រិតបរិញ្ញាប័ត្រ		ផ្សេងទៀត		សរុប	
	# នៃមនុស្ស	% នៃសរុបតាមភេទ	# នៃមនុស្ស	% នៃសរុបតាមភេទ	# នៃមនុស្ស	% នៃសរុបតាមភេទ	# នៃមនុស្ស	% នៃសរុបតាមភេទ	# នៃមនុស្ស	% នៃសរុបតាមភេទ	# នៃមនុស្ស	% នៃសរុបតាមភេទ	# នៃមនុស្ស	% នៃសរុបតាមភេទ	# នៃមនុស្ស	% នៃសរុបតាមភេទ	# នៃមនុស្ស	% នៃសរុបតាមភេទ
កម្រិតថ្នាក់ជាតិ / តំបន់																		
ប្រុស	246000	51	299000	53	154000	54	99000	53	247000	57	16000	62	113000	57	35000	54	3798000	48
ស្រី	240000	49	267000	47	133000	46	89000	47	187000	43	10000	38	87000	43	30000	46	4061000	52
សរុប	485000	100	566000	100	287000	100	188000	100	434000	100	25000	100	201000	100	65000	100	7859000	100
តំបន់វាលទំនាប																		
ប្រុស	115000	52	142000	54	76000	56	44000	51	115000	59	9000	65	62000	57	13000	57	1595000	47
ស្រី	106000	48	122000	46	60000	44	43000	49	78000	41	5000	35	48000	43	10000	43	1766000	53
សរុប	220000	100	264000	100	137000	100	87000	100	193000	100	14000	100	110000	100	23000	100	3361000	100
តំបន់បឹងទន្លេសាប																		
ប្រុស	75000	49	86000	50	46000	49	31000	51	73000	53	4000	55	31000	58	16000	57	1354000	49
ស្រី	77000	51	86000	50	48000	51	30000	49	66000	47	3000	45	22000	42	12000	43	1422000	51
សរុប	152000	100	173000	100	94000	100	60000	100	138000	100	7000	100	54000	100	28000	100	2776000	100
តំបន់ឆ្នេរសមុទ្រ																		
ប្រុស	18000	50	22000	55	10000	53	10000	60	24000	59	-	-	10000	60	-	-	265000	50
ស្រី	18000	50	18000	45	9000	47	6000	40	16000	41	-	-	7000	40	-	-	268000	50
សរុប	36000	100	40000	100	19000	100	16000	100	40000	100	-	-	17000	100	-	-	533000	100
តំបន់ភ្នំ និងខ្ពង់រាប																		
ប្រុស	38000	50	49000	55	21000	57	15000	59	36000	57	-	-	10000	48	-	-	585000	49
ស្រី	39000	50	40000	45	16000	43	10000	41	27000	43	-	-	11000	52	-	-	604000	51
សរុប	77000	100	89000	100	37000	100	25000	100	62000	100	-	-	20000	100	-	-	1189000	100
ការរួមបញ្ចូលនៃតំបន់																		
ប្រុស	-		-		-		-		-		2000		-		5000		-	
ស្រី	-		-		-		-		-		1000		-		8000		-	
សរុប	-		-		-		-		-		4000		-		13000		-	

(១) នេះរួមបញ្ចូលទាំងផ្ទៃកគ្រួសារ នោះជាទីដែលអ្នកកាន់កាប់គឺជាជនស៊ីវិល/រូបវន្តបុគ្គល ឬក្រុមនៃជនស៊ីវិល/ក្រុមរូបវន្តបុគ្គល។ ផ្ទៃកមិនមែនគ្រួសារ (អ្នកកាន់កាប់គឺបុគ្គលស្របច្បាប់) មិនត្រូវបានរាប់បញ្ចូលក្នុងតារាងនេះទេ។

តារាងទី៥៖ សមាជិកនៃគ្រួសារកសិកម្ម[1] ដែលមានអាយុតិចជាង ២៤ឆ្នាំ និងលើសពី ៥ឆ្នាំ បានចូលរៀនក្នុងឆ្នាំសិក្សាបច្ចុប្បន្ន តាមភេទ កម្រិតតំបន់ ឆ្នាំ២០២០

កម្រិតថ្នាក់ជាតិ / តំបន់	បានចូលរៀនក្នុងឆ្នាំសិក្សាបច្ចុប្បន្ន					
	ទេ		បាទ/ចាស		សរុប	
	ចំនួនមនុស្ស	ភាគរយ មនុស្សសរុប តាមភេទ	ចំនួនមនុស្ស	ភាគរយ មនុស្សសរុប តាមភេទ	ចំនួនមនុស្ស	ភាគរយមនុស្ស សរុបតាមភេទ
ប្រទេសកម្ពុជា						
ប្រុស	859000	50	539000	52	1398000	51
ស្រី	865000	50	500000	48	1365000	49
សរុប	1724000	100	1039000	100	2763000	100
តំបន់វាលទំនាប						
ប្រុស	350000	50	197000	51	547000	50
ស្រី	353000	50	193000	49	545000	50
សរុប	702000	100	390000	100	1092000	100
តំបន់បឹងទន្លេសាប						
ប្រុស	314000	49	198000	52	512000	50
ស្រី	326000	51	180000	48	506000	50
សរុប	640000	100	377000	100	1017000	100
តំបន់ឆ្នេរសមុទ្រ						
ប្រុស	56000	50	37000	54	93000	52
ស្រី	55000	50	31000	46	86000	48
សរុប	111000	100	68000	100	179000	100
តំបន់ភ្នំ និងខ្ពង់រាប						
ប្រុស	140000	52	107000	52	247000	52
ស្រី	131000	48	97000	48	228000	48
សរុប	271000	100	204000	100	475000	100

(១) នេះរួមបញ្ចូលទាំងផ្នែកគ្រួសារ នោះជាទីដែលអ្នកកាន់កាប់គឺជាជនស៊ីវិល/រូបវន្តបុគ្គល ឬក្រុមនៃជនស៊ីវិល/ក្រុមរូបវន្តបុគ្គល។ ផ្នែកមិនមែនគ្រួសារ (អ្នកកាន់កាប់គឺបុគ្គលស្របច្បាប់) មិនត្រូវបានរាប់បញ្ចូលក្នុងតារាងនេះទេ។

តារាងទី៦៖ សមាជិកនៃគ្រួសារកសិកម្ម[1] ដែលមានអាយុចាប់ពី ១៥ឆ្នាំឡើង ហើយបានទទួលការបណ្តុះបណ្តាលជាផ្លូវការក្នុងវិស័យកសិកម្ម ដោយការចូលរួមក្នុងការសម្រេចចិត្តទាក់ទងនឹងការដាំដំណាំ និងចិញ្ចឹមសត្វ តាមភេទ កម្រិតតំបន់ ឆ្នាំ២០២០

កម្រិតថ្នាក់ជាតិ / តំបន់	សមាជិកគ្រួសារបានទទួលការបណ្តុះបណ្តាលជាផ្លូវការក្នុងវិស័យកសិកម្ម					
	ទេ		បាទ/ចាស		សរុប	
	ចំនួនមនុស្ស	ភាគរយ មនុស្សសរុប តាមភេទ	ចំនួនមនុស្ស	ភាគរយ មនុស្សសរុប តាមភេទ	ចំនួនមនុស្ស	ភាគរយ មនុស្សសរុប តាមភេទ
ប្រទេសកម្ពុជា						
ប្រុស	287000	54	2753000	47	3041000	48
ស្រី	248000	46	3086000	53	3334000	52
សរុប	535000	100	5839000	100	6375000	100
តំបន់វាលទំនាប						
ប្រុស	122000	54	1187000	46	1309000	47
ស្រី	105000	46	1375000	54	1480000	53
សរុប	227000	100	2562000	100	2788000	100
តំបន់បឹងទន្លេសាប						
ប្រុស	101000	54	961000	48	1063000	48
ស្រី	86000	46	1059000	52	1145000	52
សរុប	187000	100	2020000	100	2207000	100

កម្រិតថ្នាក់ជាតិ / តំបន់	សមាជិកគ្រួសារបានទទួលការបណ្ដុះបណ្ដាលជាផ្លូវការក្នុងវិស័យកសិកម្ម					
	ទេ		បាទ/ចាស		សរុប	
	ចំនួនមនុស្ស	ភាគរយ មនុស្សសរុប តាមភេទ	ចំនួនមនុស្ស	ភាគរយ មនុស្សសរុប តាមភេទ	ចំនួនមនុស្ស	ភាគរយ មនុស្សសរុប តាមភេទ
តំបន់ឆ្នេរសមុទ្រ						
ប្រុស	17000	51	202000	49	219000	49
ស្រី	16000	49	208000	51	224000	51
សរុប	34000	100	409000	100	443000	100
តំបន់ភ្នំ និងខ្ពង់រាប						
ប្រុស	47000	54	403000	48	451000	48
ស្រី	40000	46	445000	52	485000	52
សរុប	88000	100	848000	100	936000	100

(១) នេះរួមបញ្ចូលទាំងផ្នែកគ្រួសារ នោះជាទីដែលអ្នកកាន់កាប់គឺជាជនស៊ីវិល/រូបវន្តបុគ្គល ឬក្រុមនៃជនស៊ីវិល/ក្រុមរូបវន្តបុគ្គល។ ផ្នែកមិនមែនគ្រួសារ (អ្នកកាន់កាប់គឺបុគ្គលស្របច្បាប់) មិនត្រូវបានរាប់បញ្ចូលក្នុងតារាងនេះទេ។

តារាងទី៧៖ សមាជិកនៃគ្រួសារកសិកម្ម[1] ដែលមានអាយុចាប់ពី ១៦ឆ្នាំឡើង ដោយការចូលរួមក្នុងការសម្រេចចិត្តទាក់ទងនឹងការដាំដំណាំ និងចិញ្ចឹមសត្វ តាមភេទ កម្រិតតំបន់ ឆ្នាំ២០២០

កម្រិតថ្នាក់ជាតិ / តំបន់	ការចូលរួមក្នុងការសម្រេចចិត្តទាក់ទងនឹងការដាំដំណាំ និងចិញ្ចឹមសត្វ (អ្វី/ពេលណាត្រូវដាំ/ប្រមូលផល អ្វីដែលត្រូវចិញ្ចឹម។ល។)					
	បាទ/ចាស		ទេ		សរុប	
	ចំនួនមនុស្ស	ភាគរយ មនុស្សសរុប តាមភេទ	ចំនួនមនុស្ស	ភាគរយ មនុស្សសរុប តាមភេទ	ចំនួនមនុស្ស	ភាគរយ មនុស្សសរុប តាមភេទ
ប្រទេសកម្ពុជា						
ប្រុស	1796000	48	1156000	47	2952000	48
ស្រី	1918000	52	1327000	53	3245000	52
សរុប	3714000	100	2482000	100	6197000	100
តំបន់វាលទំនាប						
ប្រុស	743000	47	526000	46	1269000	47
ស្រី	822000	53	621000	54	1443000	53
សរុប	1565000	100	1147000	100	2711000	100
តំបន់បឹងទន្លេសាប						
ប្រុស	628000	49	404000	47	1032000	48
ស្រី	650000	51	464000	53	1115000	52
សរុប	1279000	100	868000	100	2147000	100
តំបន់ឆ្នេរសមុទ្រ						
ប្រុស	123000	49	91000	50	214000	50
ស្រី	127000	51	91000	50	218000	50
សរុប	250000	100	182000	100	432000	100
តំបន់ភ្នំ និងខ្ពង់រាប						
ប្រុស	302000	49	135000	47	437000	48
ស្រី	319000	51	151000	53	470000	52
សរុប	621000	100	286000	100	907000	100

(១) នេះរួមបញ្ចូលទាំងផ្នែកគ្រួសារ នោះជាទីដែលអ្នកកាន់កាប់គឺជាជនស៊ីវិល/រូបវន្តបុគ្គល ឬក្រុមនៃជនស៊ីវិល/ក្រុមរូបវន្តបុគ្គល។ ផ្នែកមិនមែនគ្រួសារ (អ្នកកាន់កាប់គឺបុគ្គលស្របច្បាប់) មិនត្រូវបានរាប់បញ្ចូលក្នុងតារាងនេះទេ។

តារាងទី៨៖ ការប្រើប្រាស់សិទ្ធិលើដីកសិកម្ម តាមភេទ កម្រិតតំបន់ ឆ្នាំ២០២០

កម្រិតថ្នាក់ជាតិ / តំបន់	សមាជិកដែលបច្ចុប្បន្នប្រើប្រាស់ កាន់កាប់ ឬកម្មសិទ្ធិនៃការប្រើប្រាស់ សម្រាប់ដីកសិកម្មណាមួយ (រួមទាំងដីស្រែចំការ) តែម្នាក់ឯង ឬរួម ជាមួយនឹងអ្នកដទៃ?				តើមានឯកសារសម្រាប់ដីកសិកម្មដែលសមាជិក គ្រួសារមានឬមានសិទ្ធិប្រើប្រាស់ដែរឬទេ?			តើមានឯកសារអ្វីខ្លះសម្រាប់ដីដែលសមាជិកគ្រួសារកាន់កាប់ ឬកាន់កាប់សិទ្ធិប្រើប្រាស់?						
	បាទ/ចាស	រួមគ្នាជាមួយនរណាម្នាក់ផ្សេងទៀត	ទេ	សរុប	បាទ/ចាស	ទេ	សរុប	បង្កាន់ដៃពាក្យស្នើសុំកាន់កាប់Application receipt	លិខិតបញ្ជាក់ដីធ្លីLand investi-gation paper	វិញ្ញាបនបត្រសម្គាល់ម្ចាស់អចលនវត្ថុCertificate (title) from the govern-ment	ឯកសារបញ្ជាក់ពីអាជ្ញាធរមូលដ្ឋាន Paper from local author-ity	កិច្ចសន្យាជួល Rental con-tract	ផ្សេងទៀត	មិនដឹង/មិនប្រាកដ
	ចំនួនមនុស្ស													
ប្រទេសកម្ពុជា														
ប្រុស	507000	1299000	1145000	2952000	1473000	333000	1806000	654000	7000	464000	448000	10000	2000	6000
ស្រី	596000	1417000	1233000	3245000	1638000	375000	2012000	728000	7000	526000	490000	8000	1000	5000
សរុប	1103000	2716000	2378000	6197000	3111000	708000	3819000	1382000	14000	990000	938000	18000	4000	11000
តំបន់វាលទំនាប														
ប្រុស	173000	570000	526000	1269000	620000	123000	743000	264000	3000	224000	159000	6000	-	-
ស្រី	213000	644000	585000	1443000	711000	147000	857000	303000	2000	264000	175000	4000	-	-
សរុប	386000	1214000	1111000	2711000	1331000	270000	1600000	567000	4000	487000	334000	10000	-	-
តំបន់បឹងទន្លេសាប														
ប្រុស	238000	415000	379000	1032000	513000	139000	653000	261000	3000	126000	175000	4000	-	4000
ស្រី	267000	439000	408000	1115000	551000	155000	706000	279000	3000	134000	194000	3000	-	2000
សរុប	505000	854000	788000	2147000	1064000	295000	1359000	540000	6000	259000	369000	7000	-	6000
តំបន់ឆ្នេរសមុទ្រ														
ប្រុស	27000	92000	96000	214000	99000	19000	118000	29000	-	60000	18000	-	-	-
ស្រី	33000	98000	86000	218000	113000	18000	132000	32000	-	70000	21000	-	-	-
សរុប	60000	190000	182000	432000	213000	37000	250000	61000	-	130000	39000	-	-	-
តំបន់ភ្នំ និងខ្ពង់រាប														
ប្រុស	69000	223000	145000	437000	240000	52000	292000	100000	-	54000	96000	-	-	-
ស្រី	82000	234000	153000	470000	263000	54000	317000	114000	-	59000	100000	-	-	-
សរុប	152000	458000	298000	907000	503000	106000	609000	215000	-	113000	196000	-	-	2000
ការរួមបញ្ចូលនៃតំបន់														
ប្រុស	-	-	-	-	-	-	-	-	1000	-	-	-	2000	2000
ស្រី	-	-	-	-	-	-	-	-	3000	-	-	-	1000	3000
សរុប	-	-	-	-	-	-	-	-	4000	-	-	1000	4000	3000

កម្រិតថ្នាក់ជាតិ / តំបន់	សមាជិកដែលបានចុះបញ្ជីក្នុងឯកសារទាំងនេះថាជាម្ចាស់ ឬអ្នកកាន់សិទ្ធិប្រើប្រាស់តែម្នាក់ឯង ឬរួមជាមួយអ្នកផ្សេង?				សមាជិកមានសិទ្ធិលក់ដីកសិកម្មណាមួយដែលខ្លួនមាន ឬកាន់កាប់សិទ្ធិប្រើប្រាស់ តែម្នាក់ឯង ឬរួមគ្នាជាមួយអ្នកដទៃ?				សមាជិកមានសិទ្ធិកាន់កាប់ដីកសិកម្មណាមួយដែលខ្លួនកាន់កាប់ ឬមានសិទ្ធិប្រើប្រាស់ ទោះតែម្នាក់ឯង ឬរួមគ្នាជាមួយអ្នកដទៃ?			
	បាទ/ចាស	រួមគ្នាជាមួយនរណាម្នាក់ផ្សេងទៀត	ទេ	សរុប	បាទ/ចាស	រួមគ្នាជាមួយនរណាម្នាក់ផ្សេងទៀត	ទេ	សរុប	បាទ/ចាស	រួមគ្នាជាមួយនរណាម្នាក់ផ្សេងទៀត	ទេ	សរុប
	ចំនួនមនុស្ស											
ប្រទេសកម្ពុជា												
ប្រុស	1451000	17000	5000	1473000	460000	1264000	83000	1806000	458000	1236000	112000	1806000
ស្រី	1618000	16000	3000	1638000	560000	1372000	81000	2012000	550000	1349000	113000	2012000
សរុប	3069000	33000	9000	3111000	1019000	2635000	164000	3819000	1009000	2585000	225000	3819000
តំបន់វាលទំនាប												
ប្រុស	611000	-	-	620000	147000	563000	33000	743000	143000	556000	44000	743000
ស្រី	702000	-	-	711000	197000	631000	29000	857000	192000	623000	43000	857000
សរុប	1313000	15000	3000	1331000	344000	1194000	62000	1600000	335000	1178000	87000	1600000
តំបន់បឹងទន្លេសាប												
ប្រុស	504000	-	-	513000	226000	393000	34000	653000	229000	371000	53000	653000
ស្រី	543000	-	-	551000	256000	416000	35000	706000	250000	401000	54000	706000
សរុប	1048000	12000	5000	1064000	481000	809000	69000	1359000	479000	772000	107000	1359000
តំបន់ឆ្នេរសមុទ្រ												
ប្រុស	98000	-	-	99000	23000	91000	5000	118000	23000	91000	5000	118000
ស្រី	112000	-	-	113000	31000	96000	5000	132000	31000	96000	4000	132000
សរុប	210000	-	-	213000	54000	187000	10000	250000	54000	187000	9000	250000
តំបន់ភ្នំ និងខ្ពង់រាប												
ប្រុស	238000	-	-	240000	65000	217000	11000	292000	64000	219000	10000	292000
ស្រី	261000	-	-	263000	76000	228000	13000	317000	77000	229000	12000	317000
សរុប	499000	-	-	503000	141000	445000	23000	609000	141000	447000	21000	609000
ការរួមបញ្ចូលនៃតំបន់												
ប្រុស	-	17000	5000	-	-	-	-	-	-	-	-	-
ស្រី	-	16000	3000	-	-	-	-	-	-	-	-	-
សរុប	-	6000	1000	-	-	-	-	-	-	-	-	-

តារាងទី៩៖ សមាជិកគ្រួសារ(1) បានចូលរួមធ្វើការនៅកសិដ្ឋាន (សូម្បីតែមួយថ្ងៃ) តាមភេទ កម្រិតតំបន់ នៅកាលបរិច្ឆេទយោង

កម្រិតថ្នាក់ជាតិ / តំបន់	ធ្វើការនៅកសិដ្ឋាន ក្នុងអំឡុងពេលយោង (សូម្បីតែមួយថ្ងៃ)					
	ទេ		បាទ/ចាស		សរុប	
	ចំនួនមនុស្ស	ភាគរយសរុបមនុស្សតាមភេទ	ចំនួនមនុស្ស	ភាគរយសរុបមនុស្សតាមភេទ	ចំនួនមនុស្ស	ភាគរយសរុបមនុស្សតាមភេទ
ប្រទេសកម្ពុជា						
ប្រុស	2689000	50	1187000	46	3876000	48
ស្រី	2719000	50	1412000	54	4131000	52
សរុប	5408000	100	2599000	100	8007000	100
តំបន់វាលទំនាប						
ប្រុស	1086000	49	537000	45	1623000	48
ស្រី	1129000	51	663000	55	1793000	52
សរុប	2216000	100	1201000	100	3416000	100
តំបន់បឹងទន្លេសាប						
ប្រុស	954000	50	434000	46	1388000	49
ស្រី	937000	50	515000	54	1451000	51
សរុប	1891000	100	948000	100	2840000	100
តំបន់ឆ្នេរសមុទ្រ						
ប្រុស	200000	50	68000	48	268000	50
ស្រី	197000	50	75000	52	271000	50
សរុប	396000	100	143000	100	539000	100
តំបន់ភ្នំ និងខ្ពង់រាប						
ប្រុស	449000	50	148000	48	596000	49
ស្រី	456000	50	159000	52	616000	51
សរុប	905000	100	307000	100	1212000	100
ការរួមបញ្ចូលនៃតំបន់						
ប្រុស						
ស្រី						
សរុប						

(១) នេះរួមបញ្ចូលទាំងផ្នែកគ្រួសារ នោះជាទីដែលអ្នកកាន់កាប់គឺជាជនស៊ីវិល/រូបវន្តបុគ្គល ឬក្រុមនៃជនស៊ីវិល/ក្រុមរូបវន្តបុគ្គល។ ផ្នែកមិនមែនគ្រួសារ (អ្នកកាន់កាប់គឺបុគ្គលស្របច្បាប់) មិនត្រូវបានរាប់បញ្ចូលក្នុងតារាងនេះទេ។

តារាងទី១០៖ មេគ្រួសារ[1]តាមប្រភេទអាយុ* និងអាយុជាមធ្យម តាមភេទ កម្រិតតំបន់ ឆ្នាំ២០២០

កម្រិតថ្នាក់ជាតិ / តំបន់	អាយុរបស់មេគ្រួសារ										អាយុជាមធ្យម
	១៥ ទៅ ២៤ឆ្នាំ		២៥ ទៅ ៤៤ឆ្នាំ		៤៥ ទៅ ៦៤ឆ្នាំ		៦៤ឆ្នាំឡើង		សរុប		
	# នៃមនុស្ស	% សរុបតាមភេទ	# នៃមនុស្ស	% សរុបតាមភេទ	# នៃមនុស្ស	% សរុបតាមភេទ	# នៃមនុស្ស	% សរុបតាមភេទ	# នៃមនុស្ស	% សរុបតាមភេទ	
ប្រទេសកម្ពុជា											
ប្រុស	18000	49	1601000	49	2077000	49	545000	46	4241000	49	49
ស្រី	19000	51	1638000	51	2174000	51	639000	54	4470000	51	51
សរុប	37000	100	3239000	100	4250000	100	1184000	100	8711000	100	50
តំបន់វាលទំនាប											
ប្រុស	-	-	568000	48	910000	48	-	-	1760000	48	51
ស្រី	-	-	604000	52	981000	52	-	-	1929000	52	52
សរុប	7000	100	1172000	100	1890000	100	620000	100	3690000	100	51
តំបន់បឹងទន្លេសាប											
ប្រុស	9000	49	618000	50	717000	49	188000	47	1531000	49	48
ស្រី	9000	51	620000	50	738000	51	212000	53	1578000	51	51
សរុប	18000	100	1237000	100	1455000	100	400000	100	3109000	100	49
តំបន់ឆ្នេរសមុទ្រ											
ប្រុស	-	-	100000	49	161000	51	-	-	291000	50	51
ស្រី	-	-	105000	51	154000	49	-	-	292000	50	49
សរុប	2000	100	205000	100	315000	100	62000	100	584000	100	50
តំបន់ភ្នំ និងខ្ពង់រាប											
ប្រុស	5000	51	316000	50	290000	49	48000	47	658000	50	46
ស្រី	5000	49	310000	50	301000	51	55000	53	670000	50	49
សរុប	10000	100	625000	100	591000	100	102000	100	1328000	100	46
ការរួមបញ្ចូលនៃតំបន់											
ប្រុស	4000	-	-	-	-	-	309000	-	-	-	-
ស្រី	5000	-	-	-	-	-	373000	-	-	-	-
សរុប	-	-	-	-	-	-	-	-	-	-	-

(១) នេះរួមបញ្ចូលទាំងផ្នែកគ្រួសារ នោះជាទីដែលអ្នកកាន់កាប់គឺជាជនស៊ីវិល/រូបវន្តបុគ្គល ឬក្រុមនៃជនស៊ីវិល/ក្រុមរូបវន្តបុគ្គល។ ផ្នែកមិនមែនគ្រួសារ (អ្នកកាន់កាប់គឺបុគ្គលស្របច្បាប់) មិនត្រូវបានរាប់បញ្ចូលក្នុងតារាងនេះទេ។

តារាងទី១១៖ គ្រួសារកសិកម្ម(1) ប្រាក់កម្ចី រាយការណ៍តាមគ្រួសារ កម្រិតតំបន់ នៅកាលបរិច្ឆេទយោង

	យ៉ាងហោចណាស់សមាជិកគ្រួសារម្នាក់បានកម្ចី?			តើផ្នែកណាមួយនៃប្រាក់កម្ចីត្រូវបានប្រើប្រាស់សម្រាប់គោលបំណងកសិកម្ម?			ប្រភពនៃប្រាក់កម្ចី			
	ទេ	បាទ/ចាស	សរុប	ទេ	បាទ/ចាស	សរុប	សាច់ញាតិនៅក្នុងប្រទេស	សាច់ញាតិដែលរស់នៅក្រៅប្រទេស	មិត្តភក្តិ / អ្នកជិតខាង	អ្នកចងការប្រាក់
កម្រិតថ្នាក់ជាតិ / តំបន់	ចំនួនគ្រួសារកសិកម្ម (000)									
ប្រទេសកម្ពុជា	793	1246	2038	434	359	793	61	-	22	28
តំបន់វាលទំនាប	326	545	871	155	171	326	21	-	3	11
តំបន់បឹងទន្លេសាប	272	451	723	174	97	272	33	-	11	12
តំបន់ឆ្នេរសមុទ្រ	53	88	141	20	33	53	3	-	-	-
តំបន់ភ្នំ និងខ្ពង់រាប	142	161	304	84	58	142	4	-	-	-
ការរួមបញ្ចូលនៃតំបន់									**8**	**5**

	ប្រភពនៃប្រាក់កម្ចី								តើបច្ចុប្បន្នគ្រួសារអ្នកមានការសន្សំប្រាក់ដែរឬទេ?		
	គ្រឹះស្ថានមីក្រូហិរញ្ញវត្ថុ	ពាណិជ្ជករ	ម្ចាស់ដី	និយោជក	ធនាគារ	អង្គការក្រៅរដ្ឋាភិបាល	ផ្សេងទៀត	សរុប	ទេ	បាទ/ចាស	សរុប
កម្រិតថ្នាក់ជាតិ / តំបន់	ចំនួនគ្រួសារកសិកម្ម (000)										
ប្រទេសកម្ពុជា	455	-	9	-	241	11	3	793	444	1594	2038
តំបន់វាលទំនាប	193	-	6	-	106	4	-	326	209	663	871
តំបន់បឹងទន្លេសាប	138	-	2	-	84	6	-	272	127	595	723
តំបន់ឆ្នេរសមុទ្រ	28	-	-	-	17	-	-	53	32	109	141
តំបន់ភ្នំ និងខ្ពង់រាប	97	-	-	-	34	-	-	142	76	227	304
ការរួមបញ្ចូលនៃតំបន់			**1**			**1**	**3**				

	ប្រៀបធៀបការសន្សំប្រាក់របស់គ្រួសារទៅនឹងខែមីនា ឆ្នាំ២០២០			តើគ្រួសារអ្នកជាធម្មតាទទួលប្រាក់ផ្ញើពីសាច់ញាតិខាងក្រៅដែរឬទេ?			ប្រៀបធៀបការផ្ទេរប្រាក់ឲ្យគ្រួសារទៅនឹងខែមីនា ឆ្នាំ២០២០		
	ចំនួនសន្សំប្រហាក់ប្រហែលគ្នា	ច្រើនជាង	តិចជាង	ទេ	បាទ/ចាស	សរុប	ចំនួនផ្ទេរប្រហាក់ប្រហែលគ្នា	ច្រើនជាង	តិចជាង
កម្រិតថ្នាក់ជាតិ / តំបន់	ចំនួនគ្រួសារកសិកម្ម (000)								
ប្រទេសកម្ពុជា	248	45	150	262	1777	2038	160	15	87
តំបន់វាលទំនាប	119	19	70	126	745	871	78	9	39
តំបន់បឹងទន្លេសាប	68	12	47	104	619	723	61	4	39
តំបន់ឆ្នេរសមុទ្រ	12	6	13	18	123	141	11	-	-
តំបន់ភ្នំ និងខ្ពង់រាប	49	7	20	14	290	304	10	-	-
ការរួមបញ្ចូលនៃតំបន់								**2**	**8**

(១) នេះរួមបញ្ចូលទាំងផ្នែកគ្រួសារ នោះជាទីដែលអ្នកកាន់កាប់គឺជាជនស៊ីវិល/រូបវន្តបុគ្គល ឬក្រុមនៃជនស៊ីវិល/ក្រុមរូបវន្តបុគ្គល។ ផ្នែកមិនមែនគ្រួសារ (អ្នកកាន់កាប់គឺបុគ្គលស្របច្បាប់) មិនត្រូវបានរាប់បញ្ចូលក្នុងតារាងនេះទេ។

តារាងទី១២៖ ម្ចាស់កសិដ្ឋាន[1] នៅក្នុងគ្រួសារតាមប្រភេទនៃការកាន់កាប់ តាមប្រភេទអាយុ*និងអាយុជាមធ្យម កម្រិតតំបន់ ឆ្នាំ២០២០

	ការកាន់កាប់កសិដ្ឋានតែមួយគ្រួសារ តាមអាយុ								
	តិចជាង ១៥ឆ្នាំ	១៥ ទៅ ២៤ឆ្នាំ	២៥ ទៅ ៣៤ឆ្នាំ	៣៥ ទៅ ៤៤ឆ្នាំ	៤៥ ទៅ ៥៤ឆ្នាំ	៥៥ ទៅ ៦៤ឆ្នាំ	៦៤ឆ្នាំឡើង	សរុប	អាយុជាមធ្យម
កម្រិតថ្នាក់ជាតិ / តំបន់	ចំនួនគ្រួសារកសិកម្ម (000)								
ប្រទេសកម្ពុជា	-	14	258	500	513	450	279	2014	50
តំបន់វាលទំនាប	-	4	77	205	233	199	145	862	51
តំបន់បឹងទន្លេសាប	-	7	106	179	165	160	93	711	49
តំបន់ឆ្នេរសមុទ្រ	-	-	17	32	38	35	17	140	50
តំបន់ភ្នំ និងខ្ពង់រាប	-	-	58	84	77	56	24	301	46
ការរួមបញ្ចូលនៃតំបន់		3							

	ការកាន់កាប់កសិដ្ឋានច្រើនជាងមួយគ្រួសារ តាមអាយុ								
	តិចជាង ១៥ឆ្នាំ	១៥ ទៅ ២៤ឆ្នាំ	២៥ ទៅ ៣៤ឆ្នាំ	៣៥ ទៅ ៤៤ឆ្នាំ	៤៥ ទៅ ៥៤ឆ្នាំ	៥៥ ទៅ ៦៤ឆ្នាំ	៦៤ឆ្នាំឡើង	សរុប	អាយុជាមធ្យម
កម្រិតថ្នាក់ជាតិ / តំបន់	ចំនួនគ្រួសារកសិកម្ម (000)								
ប្រទេសកម្ពុជា	-	-	-	4	6	8	5	24	53
តំបន់វាលទំនាប	-	-	-	-	2	4	2	9	56
តំបន់បឹងទន្លេសាប	-	-	1	-	3	3	2	12	53
តំបន់ឆ្នេរសមុទ្រ	-	-	-	-	-	-	-	-	53
តំបន់ភ្នំ និងខ្ពង់រាប	-	-	-	-	-	-	-	-	46
ការរួមបញ្ចូលនៃតំបន់			2	4	1	1		3	

	សរុបការកាន់កាប់កសិដ្ឋានក្នុងគ្រួសារ តាមអាយុ								
	តិចជាង ១៥ឆ្នាំ	១៥ ទៅ ២៤ឆ្នាំ	២៥ ទៅ ៣៤ឆ្នាំ	៣៥ ទៅ ៤៤ឆ្នាំ	៤៥ ទៅ ៥៤ឆ្នាំ	៥៥ ទៅ ៦៤ឆ្នាំ	៦៤ឆ្នាំឡើង	សរុប	អាយុជាមធ្យម
កម្រិតថ្នាក់ជាតិ / តំបន់	ចំនួនគ្រួសារកសិកម្ម (000)								
ប្រទេសកម្ពុជា	-	14	260	504	519	458	283	2038	50
តំបន់វាលទំនាប	-	4	77	206	235	203	147	871	51
តំបន់បឹងទន្លេសាប	-	7	107	182	167	164	95	723	49
តំបន់ឆ្នេរសមុទ្រ	-	-	17	32	39	35	17	141	50
តំបន់ភ្នំ និងខ្ពង់រាប	-	-	59	84	78	56	24	304	46
ការរួមបញ្ចូលនៃតំបន់		3							

(១) នេះរួមបញ្ចូលទាំងផ្នែកគ្រួសារ នោះជាទីដែលអ្នកកាន់កាប់គឺជាជនស៊ីវិល/រូបវន្តបុគ្គល ឬក្រុមនៃជនស៊ីវិល/ក្រុមរូបវន្តបុគ្គល។ ផ្នែកមិនមែនគ្រួសារ (អ្នកកាន់កាប់គឺបុគ្គលស្របច្បាប់) មិនត្រូវបានរាប់បញ្ចូលក្នុងតារាងនេះទេ។

តារាងទី១៣៖ ម្ចាស់កសិដ្ឋាន[1] នៅក្នុងគ្រួសារតាមប្រភេទនៃការកាន់កាប់ តាមភេទ ប្រភេទអាយុ*និងអាយុជាមធ្យម កម្រិតតំបន់ ឆ្នាំ២០២០

	ការកាន់កាប់កសិដ្ឋានតែមួយគ្រួសារ តាមអាយុ								
	តិចជាង ១៥ឆ្នាំ	១៥ ទៅ ២៤ឆ្នាំ	២៥ ទៅ ៣៤ឆ្នាំ	៣៥ ទៅ ៤៤ឆ្នាំ	៤៥ ទៅ ៥៤ឆ្នាំ	៥៥ ទៅ ៦៤ឆ្នាំ	៦៤ឆ្នាំឡើង	សរុប	អាយុជាមធ្យម
កម្រិតថ្នាក់ជាតិ / តំបន់	ចំនួនគ្រួសារកសិកម្ម (000)								
ប្រទេសកម្ពុជា									
ប្រុស	-	7	190	391	375	303	180	1447	49
ស្រី	-	7	67	109	138	147	98	567	51
សរុប	-	14	258	500	513	450	279	2014	50
តំបន់វាលទំនាប									
ប្រុស	-	2	52	149	159	127	90	580	51
ស្រី	-	2	24	56	73	72	54	283	52
សរុប	-	4	77	205	233	199	145	862	51
តំបន់បឹងទន្លេសាប									
ប្រុស	-	4	82	148	130	111	62	537	48
ស្រី	-	3	24	31	35	50	31	174	51
សរុប	-	7	106	179	165	160	93	711	49
តំបន់ឆ្នេរសមុទ្រ									
ប្រុស	-	-	10	23	29	25	12	100	51
ស្រី	-	-	7	9	10	9	5	40	49
សរុប	-	-	17	32	38	35	17	140	50
តំបន់ភ្នំ និងខ្ពង់រាប									
ប្រុស	-	1	46	70	57	40	16	231	46
ស្រី	-	-	12	14	20	16	8	70	49
សរុប	-	2	58	84	77	56	24	301	46
ការរួមបញ្ចូលនៃតំបន់									
ប្រុស	-	-							
ស្រី	-	1							
សរុប	-	1							

	ការកាន់កាប់កសិដ្ឋានច្រើនជាងមួយគ្រួសារ តាមអាយុ								
	តិចជាង ១៥ឆ្នាំ	១៥ ទៅ ២៤ឆ្នាំ	២៥ ទៅ ៣៤ឆ្នាំ	៣៥ ទៅ ៤៤ឆ្នាំ	៤៥ ទៅ ៥៤ឆ្នាំ	៥៥ ទៅ ៦៤ឆ្នាំ	៦៤ឆ្នាំឡើង	សរុប	អាយុជាមធ្យម
កម្រិតថ្នាក់ជាតិ / តំបន់	ចំនួនគ្រួសារកសិកម្ម (000)								
ប្រទេសកម្ពុជា									
ប្រុស	-	-	-	3	4	5	3	17	53
ស្រី	-	-	-	-	2	2	-	7	54
សរុប	-	-	-	4	6	8	5	24	53
តំបន់វាលទំនាប									
ប្រុស	-	-	-	-	1	3	-	6	56
ស្រី	-	-	-	-	-	-	-	3	56
សរុប	-	-	-	-	2	4	2	9	56
តំបន់បឹងទន្លេសាប									
ប្រុស	-	-	-	-	2	-	2	8	52
ស្រី	-	-	-	-	-	-	-	4	53
សរុប	-	-	1	-	3	3	2	12	53
តំបន់ឆ្នេរសមុទ្រ									
ប្រុស	-	-	-	-	-	-	-	-	52
ស្រី	-	-	-	-	-	-	-	-	-
សរុប	-	-	-	-	-	-	-	-	53
តំបន់ភ្នំ និងខ្ពង់រាប									
ប្រុស	-	-	-	-	-	-	-	-	45
ស្រី	-	-	-	-	-	-	-	-	-
សរុប	-	-	-	-	-	-	-	-	46
ការរួមបញ្ចូលនៃតំបន់									
ប្រុស	-	-	2	3	1	3	2	3	-
ស្រី	-	-	1	1	2	2	2	1	-
សរុប	-	-	2	4	1	1	-	3	-

	សរុបការកាន់កាប់កសិដ្ឋានក្នុងគ្រួសារ តាមអាយុ								
	តិចជាង ១៥ឆ្នាំ	១៥ ទៅ ២៤ឆ្នាំ	២៥ ទៅ ៣៤ឆ្នាំ	៣៥ ទៅ ៤៤ឆ្នាំ	៤៥ ទៅ ៥៤ឆ្នាំ	៥៥ ទៅ ៦៤ឆ្នាំ	៦៤ឆ្នាំឡើង	សរុប	អាយុជាមធ្យម
កម្រិតថ្នាក់ជាតិ / តំបន់	ចំនួនគ្រួសារកសិកម្ម (000)								
ប្រទេសកម្ពុជា									
ប្រុស	-	7	192	394	379	309	183	1464	49
ស្រី	-	7	68	110	140	149	100	574	51
សរុប	-	14	260	504	519	458	283	2038	50
តំបន់វាលទំនាប									
ប្រុស	-	2	53	150	161	130	91	586	51
ស្រី	-	2	25	56	75	73	55	286	52
សរុប	-	4	77	206	235	203	147	871	51
តំបន់បឹងទន្លេសាប									
ប្រុស	-	4	83	150	132	113	63	545	48
ស្រី	-	3	24	32	36	51	32	178	51
សរុប	-	7	107	182	167	164	95	723	49
តំបន់ឆ្នេរសមុទ្រ									
ប្រុស	-	-	10	23	29	25	12	100	51
ស្រី	-	-	7	9	10	10	5	41	49
សរុប	-	-	17	32	39	35	17	141	50
តំបន់ភ្នំ និងខ្ពង់រាប									
ប្រុស	-	1	47	70	58	41	16	233	46
ស្រី	-	-	12	14	20	16	8	70	49
សរុប	-	2	59	84	78	56	24	304	46
ការរួមបញ្ចូលនៃតំបន់									
ប្រុស	-	-							
ស្រី	-	1							
សរុប	-	1							

(១) នេះរួមបញ្ចូលទាំងផ្នែកគ្រួសារ នោះជាទីដែលអ្នកកាន់កាប់គឺជាជនស៊ីវិល/រូបវន្តបុគ្គល ឬក្រុមនៃជនស៊ីវិល/ក្រុមរូបវន្តបុគ្គល។ ផ្នែកមិនមែនគ្រួសារ (អ្នកកាន់កាប់គឺបុគ្គលស្របច្បាប់) មិនត្រូវបានរាប់បញ្ចូលក្នុងតារាងនេះទេ។

តារាងទី១៤៖ ម្ចាស់កសិដ្ឋាន(1) អ្នកតំណាងនៅក្នុងគ្រួសារដែលបានឆ្លើយជំនួស តាមប្រភេទអាយុ កម្រិតតំបន់ ឆ្នាំ២០២០

កម្រិតថ្នាក់ជាតិ / តំបន់	ម្ចាស់កសិដ្ឋានតាមអាយុ								សមាមាត្រអ្នកកាន់កាប់កសិកម្មដែលមានអាយុតិចជាង ៣៥ឆ្នាំ ទៅ ៦៥ឆ្នាំឡើងទៅ(២)
	តិចជាង ៣៥ឆ្នាំ		៣៥ ទៅ ៦៤ឆ្នាំ		៦៥ឆ្នាំឡើង		សរុប		
	ចំនួនគ្រួសារកសិកម្ម (000)	ភាគរយនៃម្ចាស់កសិដ្ឋានសរុបតាមគ្រួសារ	ចំនួនគ្រួសារកសិកម្ម (000)	ភាគរយនៃម្ចាស់កសិដ្ឋានសរុបតាមគ្រួសារ	ចំនួនគ្រួសារកសិកម្ម (000)	ភាគរយនៃម្ចាស់កសិដ្ឋានសរុបតាមគ្រួសារ	ចំនួនគ្រួសារកសិកម្ម (000)	ភាគរយនៃម្ចាស់កសិដ្ឋានសរុបតាមគ្រួសារ	
ប្រទេសកម្ពុជា	300	15	1468	72	270	13	2038	100	1.11
តំបន់វាលទំនាប	90	10	642	74	139	16	871	100	0.65
តំបន់បឹងទន្លេសាប	125	17	506	70	91	13	723	100	1.37
តំបន់ឆ្នេរសមុទ្រ	19	14	105	74	16	12	141	100	1.19
តំបន់ភ្នំ និងខ្ពង់រាប	65	22	215	71	23	8	304	100	2.85
ការរួមបញ្ចូលនៃតំបន់									

(1) នេះរួមបញ្ចូលទាំងផ្នែកគ្រួសារ នោះជាទីដែលអ្នកកាន់កាប់គឺជាជនស៊ីវិល/រូបវន្តបុគ្គល ឬក្រុមនៃជនស៊ីវិល/ក្រុមរូបវន្តបុគ្គល។ ផ្នែកមិនមែនគ្រួសារ (អ្នកកាន់កាប់គឺបុគ្គលស្របច្បាប់) មិនត្រូវបានរាប់បញ្ចូលក្នុងតារាងនេះទេ។

(2) សូចនាករនេះផ្តល់នូវសមាមាត្រអ្នកកាន់កាប់វ័យក្មេងទាក់ទងទៅនឹងអ្នកកាន់កាប់វ័យចាស់ ដែលបានគណនាសូចនាករនៃលេខ 1 បង្ហាញថា ចំនួនអ្នកកាន់កាប់វ័យក្មេង និងចាស់ជាងគឺតុល្យភាព។ លទ្ធផលដែលធំជាង 1 បង្ហាញពីវត្តមានរបស់អ្នកកាន់កាប់វ័យក្មេងកាន់តែច្រើនជាង ទាក់ទងនឹងមនុស្សចាស់។ ហើយលទ្ធផលទាបជាងមួយ វត្តមានរបស់អ្នកកាន់កាប់វ័យចាស់ច្រើនជាងក្មេង។

តារាងទី១៥៖ ម្ចាស់កសិដ្ឋាន[1] នៅក្នុងគ្រួសារ តាមជនជាតិ កម្រិតតំបន់ ឆ្នាំ២០២០

កម្រិតថ្នាក់ជាតិ / តំបន់	សញ្ជាតិម្ចាស់កសិដ្ឋាន											
	កម្ពុជា		ថៃ		វៀតណាម		ឡាវ		ផ្សេងទៀត		សរុប	
	ចំនួនគ្រួសារកសិកម្ម (000)	ភាគរយនៃម្ចាស់កសិដ្ឋានសរុបតាមគ្រួសារ	ចំនួនគ្រួសារកសិកម្ម (000)	ភាគរយនៃម្ចាស់កសិដ្ឋានសរុបតាមគ្រួសារ	ចំនួនគ្រួសារកសិកម្ម (000)	ភាគរយនៃម្ចាស់កសិដ្ឋានសរុបតាមគ្រួសារ	ចំនួនគ្រួសារកសិកម្ម (000)	ភាគរយនៃម្ចាស់កសិដ្ឋានសរុបតាមគ្រួសារ	ចំនួនគ្រួសារកសិកម្ម (000)	ភាគរយនៃម្ចាស់កសិដ្ឋានសរុបតាមគ្រួសារ	ចំនួនគ្រួសារកសិកម្ម (000)	ភាគរយនៃម្ចាស់កសិដ្ឋានសរុបតាមគ្រួសារ
ប្រទេសកម្ពុជា	2030	99.58	-	-	4	-	3	-	-	-	2038	100
តំបន់វាលទំនាប	870	99.85	-	-	-	-	-	-	-	-	871	100
តំបន់បឹងទន្លេសាប	718	99.43	-	-	4	0.5	-	-	-	-	723	100
តំបន់ឆ្នេរសមុទ្រ	141	100	-	-	-	-	-	-	-	-	141	100
តំបន់ភ្នំ និងខ្ពង់រាប	301	98.96	-	-	-	-	-	-	-	-	304	100
ការរួមបញ្ចូលនៃតំបន់							3					

(១) នេះរួមបញ្ចូលទាំងផ្នែកគ្រួសារ នោះជាទីដែលអ្នកកាន់កាប់គឺជាជនស៊ីវិល/រូបវន្តបុគ្គល ឬក្រុមនៃជនស៊ីវិល/ក្រុមរូបវន្តបុគ្គល។ ផ្នែកមិនមែនគ្រួសារ (អ្នកកាន់កាប់គឺបុគ្គលស្របច្បាប់) មិនត្រូវបានរាប់បញ្ចូលក្នុងតារាងនេះទេ។

តារាងទី១៦៖ ម្ចាស់កសិដ្ឋាន[1] នៅក្នុងគ្រួសារដែលទទួលបានការអប់រំខ្ពស់បំផុត កម្រិតតំបន់ ឆ្នាំ២០២០

កម្រិតថ្នាក់ជាតិ / តំបន់	ការអប់រំខ្ពស់បំផុត តាមគ្រួសារ																
	មិនបានរៀន	ថ្នាក់ទី១	ថ្នាក់ទី២	ថ្នាក់ទី៣	ថ្នាក់ទី៤	ថ្នាក់ទី៥	ថ្នាក់ទី៦	ថ្នាក់ទី៧	ថ្នាក់ទី៨	ថ្នាក់ទី៩	ថ្នាក់ទី១០	ថ្នាក់ទី១១	ថ្នាក់ទី១២	មធ្យមបច្ចេកទេស	បរិញ្ញាប័ត្រ	ផ្សេងទៀត	សរុប
	ចំនួនគ្រួសារកសិកម្ម (000)																
ប្រទេសកម្ពុជា	397	88	169	245	195	182	139	181	101	131	54	26	83	6	22	19	2038
តំបន់វាលទំនាប	155	35	70	99	80	81	61	89	45	61	25	10	37	4	11	8	871
តំបន់បឹងទន្លេសាប	162	34	62	94	64	61	51	52	34	37	19	10	25	-	-	8	723
តំបន់ឆ្នេរសមុទ្រ	19	5	11	16	14	15	10	14	7	10	4	3	7	-	-	-	141
តំបន់ភ្នំ និងខ្ពង់រាប	61	14	25	36	36	26	18	27	14	22	5	3	14	-	2	-	304
ការរួមបញ្ចូលនៃតំបន់														2	9	4	

(១) នេះរួមបញ្ចូលទាំងផ្នែកគ្រួសារ នោះជាទីដែលអ្នកកាន់កាប់គឺជាជនស៊ីវិល/រូបវន្តបុគ្គល ឬក្រុមនៃជនស៊ីវិល/ក្រុមរូបវន្តបុគ្គល។ ផ្នែកមិនមែនគ្រួសារ (អ្នកកាន់កាប់គឺបុគ្គលស្របច្បាប់) មិនត្រូវបានរាប់បញ្ចូលក្នុងតារាងនេះទេ។

ពលកម្មក្នុងវិស័យកសិកម្ម

តារាងទី១៖ សមាជិកគ្រួសារ(1) ដែលមានអាយុចាប់ពី ៥ឆ្នាំឡើងទៅ តាមភេទ ម៉ោង និងថ្ងៃធ្វើការក្នុងកសិដ្ឋាន នៅរដូវវស្សា និងរដូវប្រាំង កម្រិតតំបន់ នៅការបរិច្ឆេទយោង

	សមាជិកគ្រួសារធ្វើការក្នុងកសិដ្ឋាន								
	ប្រុស			ស្រី			សរុប		
	បាទ/ចាស	ទេ	សរុប	បាទ/ចាស	ទេ	សរុប	បាទ/ចាស	ទេ	សរុប
កម្រិតថ្នាក់ជាតិ / តំបន់	ចំនួនគ្រួសារកសិកម្ម (000)								
ប្រទេសកម្ពុជា	2689	1187	3876	2719	1412	4131	5408	2599	8007
តំបន់វាលទំនាប	1086	537	1623	1129	663	1793	2216	1201	3416
តំបន់បឹងទន្លេសាប	954	434	1388	937	515	1451	1891	948	2840
តំបន់ឆ្នេរសមុទ្រ	200	68	268	197	75	271	396	143	539
តំបន់ភ្នំ និងខ្ពង់រាប	449	148	596	456	159	616	905	307	1212
ការរួមបញ្ចូលនៃតំបន់									

	ចំនួនម៉ោងដែលសមាជិកគ្រួសារបានធ្វើការងារក្នុងកសិដ្ឋាន								
	ប្រុស			ស្រី			សរុប		
	ចំនួនម៉ោងសរុបដែលបានធ្វើការក្នុងអំឡុង១ឆ្នាំ	# នៃសមាជិកគ្រួសារបានរាយការណ៍	ចំនួនម៉ោងជាមធ្យមដែលបានធ្វើការក្នុងអំឡុង១ឆ្នាំ	ចំនួនម៉ោងសរុបដែលបានធ្វើការក្នុងអំឡុង១ឆ្នាំ	# នៃសមាជិកគ្រួសារបានរាយការណ៍	ចំនួនម៉ោងជាមធ្យមដែលបានធ្វើការក្នុងអំឡុង១ឆ្នាំ	ចំនួនម៉ោងសរុបដែលបានធ្វើការក្នុងអំឡុង១ឆ្នាំ	# នៃសមាជិកគ្រួសារបានរាយការណ៍	ចំនួនម៉ោងជាមធ្យមដែលបានធ្វើការក្នុងអំឡុង១ឆ្នាំ
កម្រិតថ្នាក់ជាតិ / តំបន់	ចំនួនម៉ោង								
ប្រទេសកម្ពុជា	1750657000	2689	651	1418684000	2719	522	3169340000	5408	586
តំបន់វាលទំនាប	672121000	1086	619	565565000	1129	501	1237686000	2216	559
តំបន់បឹងទន្លេសាប	625060000	954	655	465970000	937	497	1091030000	1891	577
តំបន់ឆ្នេរសមុទ្រ	114271000	200	572	100781000	197	513	215052000	396	542
តំបន់ភ្នំ និងខ្ពង់រាប	339205000	449	756	286368000	456	628	625573000	905	691
ការរួមបញ្ចូលនៃតំបន់									

(១) នេះរួមបញ្ចូលទាំងផ្នែកគ្រួសារ នោះជាទីដែលអ្នកកាន់កាប់គឺជាជនស៊ីវិល/រូបវន្តបុគ្គល ឬក្រុមនៃជនស៊ីវិល/ក្រុមរូបវន្តបុគ្គល។ ផ្នែកមិនមែនគ្រួសារ (អ្នកកាន់កាប់គឺបុគ្គលស្របច្បាប់) មិនត្រូវបានរាប់បញ្ចូលក្នុងតារាងនេះទេ។

តារាងទី២៖ ការងារក្នុងកសិដ្ឋានដោយការប្រើប្រាស់កម្លាំងពលកម្មតាមស្ថានភាពកម្មករទទួល ឬមិនទទួលប្រាក់ឈ្នួល តាមភេទ កម្រិតតំបន់ នៅកាលបរិច្ឆេទយោង

	កសិដ្ឋានមានកម្មករខាងក្រៅ			កម្មករខាងក្រៅ					
				ប្រុស					
	បាទ/ចាស	ទេ	សរុប	កម្មករពេញម៉ោង		កម្មករក្រៅម៉ោង		សរុប	
កម្រិតថ្នាក់ជាតិ / តំបន់	ចំនួនគ្រួសារកសិកម្ម (000)			គ្រួសារកសិកម្ម (000)	សរុប # កម្មករ	គ្រួសារកសិកម្ម (000)	សរុប # កម្មករ	គ្រួសារកសិកម្ម (000)	សរុប # កម្មករ
ប្រទេសកម្ពុជា	18	2020	2038	17	30	-	2	17	31
តំបន់វាលទំនាប	9	862	871	9	14	-	-	9	15
តំបន់បឹងទន្លេសាប	5	718	723	4	9	-	-	4	9
តំបន់ឆ្នេរសមុទ្រ	1	139	141	1	2	-	-	1	2
តំបន់ភ្នំ និងខ្ពង់រាប	3	301	304	3	5	-	-	3	5
ការរួមបញ្ចូលនៃតំបន់							2		

	កម្មករខាងក្រៅ					
	ស្រី					
	កម្មករពេញម៉ោង		កម្មករក្រៅម៉ោង		សរុប	
កម្រិតថ្នាក់ជាតិ / តំបន់	គ្រួសារកសិកម្ម (000)	សរុប # កម្មករ	គ្រួសារកសិកម្ម (000)	សរុប # កម្មករ	គ្រួសារកសិកម្ម (000)	សរុប # កម្មករ
ប្រទេសកម្ពុជា	6	11	-	-	6	13
តំបន់វាលទំនាប	2	3	-	-	2	5
តំបន់បឹងទន្លេសាប	2	-	-	-	2	-
តំបន់ឆ្នេរសមុទ្រ	-	-	-	-	-	-
តំបន់ភ្នំ និងខ្ពង់រាប	-	-	-	-	-	-
ការរួមបញ្ចូលនៃតំបន់	2	8			2	8

	សរុប							
	កម្មករពេញម៉ោង			កម្មករក្រៅម៉ោង			សរុប	
កម្រិតថ្នាក់ជាតិ / តំបន់	គ្រួសារកសិកម្ម (000)	សរុប # កម្មករ	អត្រាប្រាក់ឈ្នួលជាមធ្យម(USD)	គ្រួសារកសិកម្ម (000)	សរុប # កម្មករ	អត្រាប្រាក់ឈ្នួលជាមធ្យម (USD)	គ្រួសារកសិកម្ម (000)	សរុប # កម្មករ
ប្រទេសកម្ពុជា	18	40	162	2	-	-	18	44
តំបន់វាលទំនាប	9	17	146	-	-	-	9	20
តំបន់បឹងទន្លេសាប	5	12	181	-	-	-	5	13
តំបន់ឆ្នេរសមុទ្រ	1	2	189	-	-	-	1	3
តំបន់ភ្នំ និងខ្ពង់រាប	3	9	173	-	-	-	3	9
ការរួមបញ្ចូលនៃតំបន់				2				

តារាងទី៣៖ ការងារចម្បងក្នុងកសិដ្ឋានតាមប្រភេទសម្រាប់កម្មករខាងក្រៅ កម្រិតតំបន់ នៅកាលបរិច្ឆេទយោង

កម្រិតថ្នាក់ជាតិ / តំបន់	ការងារចម្បងសម្រាប់កម្មករខាងក្រៅក្នុងកសិដ្ឋាន					
	ផលិតកម្មដំណាំ		ផលិតកម្មបសុសត្វបសុបក្សី		វារីវប្បកម្ម /នេសាទ	
	គ្រួសារកសិកម្ម (000)	ចំនួនកម្មករសរុប (000)	គ្រួសារកសិកម្ម (000)	ចំនួនកម្មករសរុប (000)	គ្រួសារកសិកម្ម (000)	ចំនួនកម្មករសរុប (000)
ប្រទេសកម្ពុជា						
ប្រុស - ពេញម៉ោង	14	26	2	2	1	1
ប្រុស - ក្រៅម៉ោង	-	2	-	-	-	-
ស្រី - ពេញម៉ោង	5	9	-	1	-	-
ស្រី - ក្រៅម៉ោង	-	2	-	-	-	-
តំបន់វាលទំនាប						
ប្រុស - ពេញម៉ោង	8	13	1	1	-	-
ប្រុស - ក្រៅម៉ោង	-	1	-	-	-	-
ស្រី - ពេញម៉ោង	2	3	-	-	-	-
ស្រី - ក្រៅម៉ោង	-	-	-	-	-	-
តំបន់បឹងទន្លេសាប						
ប្រុស - ពេញម៉ោង	3	7	-	-	-	-
ប្រុស - ក្រៅម៉ោង	-	-	-	-	-	-
ស្រី - ពេញម៉ោង	1	2	-	-	-	-
ស្រី - ក្រៅម៉ោង	-	-	-	-	-	-
តំបន់ឆ្នេរសមុទ្រ						
ប្រុស - ពេញម៉ោង	-	1	-	-	-	-
ប្រុស - ក្រៅម៉ោង	-	1	-	-	-	-
ស្រី - ពេញម៉ោង	-	-	-	-	-	-
ស្រី - ក្រៅម៉ោង	-	-	-	-	-	-
តំបន់ភ្នំ និងខ្ពង់រាប						
ប្រុស - ពេញម៉ោង	3	5	-	-	-	-
ប្រុស - ក្រៅម៉ោង	-	-	-	-	-	-
ស្រី - ពេញម៉ោង	-	-	-	-	-	-
ស្រី - ក្រៅម៉ោង	-	-	-	-	-	-
ការរួមបញ្ចូលនៃតំបន់						
ប្រុស - ពេញម៉ោង	1	-	1	1	1	1
ប្រុស - ក្រៅម៉ោង	1	-	-	-	-	-
ស្រី - ពេញម៉ោង	2	4	1	1	-	-
ស្រី - ក្រៅម៉ោង	1	2	-	-	-	-

តារាងទី៤៖ ការងារក្នុងកសិដ្ឋានដោយការប្រើប្រាស់កម្លាំងពលកម្មដែលធ្វើឡើងដោយកម្មករម្តងម្កាល លើសកម្មភាពទាំងស្រុង ឬដោយផ្នែក កម្រិតតំបន់ នៅកាលបរិច្ឆេទយោង

កម្រិតថ្នាក់ជាតិ / តំបន់	កសិដ្ឋានមានកម្មករធ្វើការម្តងម្កាលក្នុងអំឡុងពេលយោង?			ភេទនៃកម្មករ			សកម្មភាពដែលបានធ្វើដោយកម្មករម្តងម្កាល		
	បាទ/ចាស	ទេ	សរុប	ប្រុស	ស្រី	សរុប	ផលិតកម្មដំណាំ	ផលិតកម្មបសុសត្វបសុបក្សី	វារីវប្បកម្ម / នេសាទ
	ចំនួនគ្រួសារកសិកម្ម			ចំនួនកម្មករ			ចំនួនគ្រួសារកសិកម្ម		
ប្រទេសកម្ពុជា	482	1557	2038	1675000	1908000	3583000	479	2	2
តំបន់វាលទំនាប	165	706	871	391000	346000	737000	164	-	-
តំបន់បឹងទន្លេសាប	208	514	723	884000	893000	1777000	207	-	-
តំបន់ឆ្នេរសមុទ្រ	21	119	141	38000	73000	110000	20	-	1
តំបន់ភ្នំ និងខ្ពង់រាប	87	217	304	362000	596000	958000	87	-	-
ការរួមបញ្ចូលនៃតំបន់								**2**	**1**

(១) នេះរួមបញ្ចូលទាំងផ្នែកគ្រួសារ នោះជាទីដែលអ្នកកាន់កាប់គឺជាជនស៊ីវិល/រូបវន្តបុគ្គល ឬក្រុមនៃជនស៊ីវិល/ក្រុមរូបវន្តបុគ្គល។ ផ្នែកមិនមែនគ្រួសារ (អ្នកកាន់កាប់គឺបុគ្គលស្របច្បាប់) មិនត្រូវបានរាប់បញ្ចូលក្នុងតារាងនេះទេ។

តារាងទី៥៖ កសិដ្ឋានដែលបានជួបប្រទះការខ្វះកម្មករក្នុងដំណើរការផលកម្មកសិកម្ម កម្រិតតំបន់ នៅកាលបរិច្ឆេទយោង

	កសិដ្ឋានជួលអ្នកម៉ៅការសូម្បីតែម្តងសម្រាប់សេវាកម្មតិចតួចក៏ដោយ		
	បាទ/ចាស	ទេ	សរុប
កម្រិតថ្នាក់ជាតិ / តំបន់	ចំនួនគ្រួសារកសិកម្ម (000)		
ប្រទេសកម្ពុជា	888	1151	2038
តំបន់វាលទំនាប	430	441	871
តំបន់បឹងទន្លេសាប	310	412	723
តំបន់ឆ្នេរសមុទ្រ	63	78	141
តំបន់ភ្នំ និងខ្ពង់រាប	84	219	304
ការរួមបញ្ចូលនៃតំបន់			

តារាងបែងចែកតាមប្រភេទនៃការកាន់កាប់កសិកម្ម

តារាងទី១៖ ចំនួននៃការកាន់ផ្ទៃដីកសិកម្មសរុបបែងចែកតាមប្រភេទ ផ្ទៃដីដាំដំណាំ ចិញ្ចឹមសត្វ(គិតជាក្បាល) តម្លៃផលិតកម្ម និងការលក់សរុបដោយកសិដ្ឋាន ប្រទេសកម្ពុជា ឆ្នាំ២០២០

ប្រភេទនៃការកាន់កាប់		ចំនួនគ្រួសារកសិកម្ម	ផ្ទៃដីសរុប (ហិកតា)	ផ្ទៃដីដាំដំណាំ (ហិកតា)	ចិញ្ចឹមសត្វ (ក្បាល) (TLU)	វារីវប្បកម្ម (គ្រឿ*)	នេសាទ (តោន*)	តម្លៃផលិតកម្ម (ដុល្លារ)	ការលក់សរុប (ដុល្លារ)
សរុប		2,038,632	5,095,167	4,022,374	3,302,057	46,023,860	99,851,437	4,583,093,520	3,701,679,087
លក្ខណៈនៃការកាន់កាប់									
	ជាលក្ខណៈគ្រួសារ	2,038,435	4,424,911	3,736,586	3,238,600	45,912,449	99,851,417	3,953,203,979	3,072,994,082
	ជាលក្ខណៈមិនមែនគ្រួសារ	197	670,256	285,787	63,458	111,411	20	629,889,541	628,685,006
ការកាន់កាប់នៃលក្ខណៈស្របច្បាប់									
	អ្នកកាន់កាប់គឺជនស៊ីវិល/រូបវន្តបុគ្គល	2,030,220	4,417,354	3,729,858	3,229,473	45,780,576	99,791,160	3,945,923,217	3,068,056,256
	អ្នកកាន់កាប់គឺក្រុមនៃជនស៊ីវិល/ក្រុមរូបវន្តបុគ្គល	8,215	7,557	6,729	9,127	-	-	7,280,762	4,937,826
	អ្នកកាន់កាប់គឺបុគ្គលស្របច្បាប់	197	670,256	285,787	63,458	111,411	20	629,889,541	628,685,006
គោលបំណងចម្បងនៃកសិកម្ម									
	ជាចម្បងសម្រាប់ប្រើប្រាស់ក្នុងគ្រួសារ	1,244,241	1,722,234	1,362,362	1,737,615	9,576,981	43,447,756	1,380,223,911	878,346,273
	ជាចម្បងសម្រាប់លក់	794,194	2,702,677	2,374,224	1,500,984	36,335,468	56,403,661	2,572,980,068	2,194,647,809
	ជាចម្បងសម្រាប់ប្រើប្រាស់ក្នុងសហគ្រាសខ្នាតធំ	197	670,256	285,787	63,458	111,411	20	629,889,541	628,685,006
សកម្មភាពចម្បងនៃកសិកម្ម									
	ផលិតកម្មដំណាំ	1,269,460	3,760,443	3,187,009	1,393,168	4,383,981	22,337,795	2,982,459,833	2,435,366,084
	ផលិតកម្មចិញ្ចឹមសត្វ	367,266	400,988	270,821	1,171,041	2,420,294	5,367,130	971,888,031	812,423,110
	ទាំងផលិតកម្មដំណាំ និងចិញ្ចឹមសត្វ	258,536	467,044	386,037	640,991	2,134,544	4,176,648	423,526,159	285,515,470
	នេសាទ	87,953	78,462	45,728	66,113	37,085,042	67,969,864	205,219,497	168,374,424
	មិនបានចាត់ថ្នាក់	55,417	388,231	132,778	30,745	-	-	-	-
ការកាន់កាប់ដី									
	ក្បាលដី	197	670,256	285,787	63,458	111,411	20	629,889,541	628,685,006
	ដីជុំវិញលំនៅដ្ឋាន	277,769	35,454	13,189	248,545	13,736,953	46,958,099	256,604,392	195,444,881
	ទាំងក្បាលដី និងដីជុំវិញលំនៅដ្ឋាន	1,760,666	4,389,457	3,723,398	2,990,054	32,175,496	52,893,318	3,696,599,588	2,877,549,201
ទំហំសមាជិកក្នុងកសិដ្ឋាន (គ្រួសារកសិកម្ម)									
	សមាជិកគ្រួសារ ១នាក់	42,915	70,562	61,613	23,041	-	-	77,243,443	68,449,025
	សមាជិកគ្រួសារ ២នាក់	234,702	385,804	317,633	252,393	2,966,104	5,888,257	329,308,623	254,052,857
	សមាជិកគ្រួសារ ៣ ទៅ៥នាក់	1,356,457	2,949,692	2,500,671	2,132,770	31,903,594	72,895,825	2,640,749,373	2,052,549,672

	សមាជិកគ្រួសារច្រើនជាង ៦នាក់ឡើង	404,362	1,018,853	856,669	830,396	10,957,560	19,935,568	905,902,540	697,942,528
ចំណាត់ថ្នាក់នៃតម្លៃផលិតផល									
	០ (សូន្យ)	55,417	388,231	132,778	30,745	-	-	-	-
	ក្រោម ១,០០០,០០០រៀល(246 USD)	423,080	254,029	153,246	240,373	225,975	1,408,729	49,883,016	8,128,444
	១,០០០,០០០(246 USD) - ៣,០០០,០០០រៀល(737 USD)	553,675	664,880	501,749	568,214	697,331	7,588,478	256,946,472	79,631,019
	៣,០០០,០០០(737 USD) - ៨,០០០,០០០រៀល(1,967 USD)	524,657	1,116,006	906,404	890,317	3,337,135	20,046,197	654,270,666	390,510,921
	៨,០០០,០០០រៀលឡើងលើ(1,967 USD)	481,803	2,672,020	2,328,196	1,572,410	41,763,419	70,808,033	3,621,993,365	3,223,408,704
ចំណាត់ថ្នាក់នៃផ្ទៃដីសរុបតាមទំហំ									
	លើ ០ និងក្រោម ០.៥ ហិកតា	597,857	121,400	86,683	536,112	16,052,150	53,964,034	445,395,599	318,037,232
	០.៥ - ១.០ ហិកតា	374,187	265,948	222,274	513,368	5,076,069	9,488,411	372,442,581	231,784,173
	១ - ២ ហិកតា	429,246	580,338	503,286	729,018	3,528,167	11,568,794	607,058,716	401,248,610
	២ - ៥ ហិកតា	426,692	1,290,350	1,136,523	879,059	17,305,870	16,423,789	1,136,742,766	891,922,725
	៥ - ១០ ហិកតា	144,833	967,921	858,430	430,436	2,002,591	6,374,004	710,998,355	602,621,399
	១០ - ៥០ ហិកតា	63,399	1,038,604	841,061	196,986	1,759,341	2,021,989	678,735,039	627,504,860
	៥០ ហិកតាឡើងលើ	2,419	830,606	374,117	17,079	-	-	631,720,464	628,560,088
ការកាន់កាប់តាមភេទ									
	ប្រុស	1,464,035	3,647,192	3,095,241	2,569,136	38,818,746	80,561,055	3,278,462,037	2,598,176,016
	ស្រី	574,400	777,719	641,345	669,464	7,093,703	19,290,362	674,741,942	474,818,065
ការកាន់កាប់តាមក្រុមអាយុ									
	អាយុក្រោម ២៥ឆ្នាំ	23,253	38,299	34,067	18,693	-	-	30,425,287	23,690,985
	អាយុ ២៥ ទៅ ៣៤ឆ្នាំ	250,768	476,451	410,989	348,335	-	13,743,801	460,197,693	355,052,767
	អាយុ ៣៥ ទៅ ៤៤ឆ្នាំ	503,854	1,260,442	1,065,212	876,614	-	22,770,827	1,130,488,337	912,836,246
	អាយុ ៤៥ ទៅ ៤៩ឆ្នាំ	235,562	568,937	489,538	427,504	8,535,634	16,985,587	529,717,930	426,877,469
	អាយុ ៥០ ទៅ ៥៤ឆ្នាំ	283,273	618,870	519,261	525,667	4,932,463	11,584,352	573,766,269	449,201,916
	អាយុ ៥៥ ទៅ ៥៩ឆ្នាំ	252,837	600,557	505,940	427,320	3,777,034	8,883,756	473,756,861	356,510,428
	អាយុ ៦០ ទៅ ៦៤ឆ្នាំ	205,466	420,220	346,268	297,407	7,058,824	-	383,446,605	287,824,812
	អាយុ ៦៥ ទៅ ៦៩ឆ្នាំ	140,974	236,319	196,700	175,376	912,113	2,551,627	196,789,569	135,205,793
	៧០ឆ្នាំឡើងលើ	142,448	204,817	168,612	141,684	-	-	174,615,428	125,793,666

តារាងទី២៖ ចំនួននៃការកាន់កាប់ និងតម្លៃផលិតផលតាមប្រភេទទំនិញ និងតម្លៃសរុបនៃការលក់តាមផ្នែក និងក្រុមសកម្មភាព ប្រទេសកម្ពុជា ឆ្នាំ២០២០

ការបែងចែកនិងក្រុមនៃសកម្មភាព	ចំនួនគ្រួសារកសិកម្ម	តម្លៃផលិតផល (ដុល្លារ)				សរុបការលក់ (ដុល្លារ)
		ដំណាំ	បសុសត្វ បសុបក្សី និងសត្វល្អិត	វារីវប្បកម្ម និងនេសាទ	សរុប	
សរុប						
01 ផលិតកម្មដំណាំ និងចិញ្ចឹមសត្វ						
011 ដំណាំរយៈពេលខ្លី	1,041,301	1,542,044,942	113,120,006	48,269,097	1,703,434,045	1,223,402,538
012 ដំណាំរយៈពេលវែង	227,781	1,250,070,624	23,436,066	5,504,727	1,279,011,418	1,211,958,628
013 ការបណ្ដុះ/ផ្សាំរុក្ខជាតិ (propagation)	-	-	-	-	-	-
014 ផលិតកម្មចិញ្ចឹមសត្វ	367,266	90,508,588	865,488,041	15,891,401	971,888,031	812,423,110
015 កសិកម្មចម្រុះ	258,536	202,658,690	206,314,781	14,552,688	423,526,159	285,515,470
03 វារីវប្បកម្ម និងនេសាទ						
031 នេសាទ	72,367	9,250,175	7,097,024	108,787,123	125,134,321	100,211,628
032 វារីវប្បកម្ម	15,586	5,054,637	3,970,088	71,060,451	80,085,176	68,162,796
មិនបានចាត់ថ្នាក់	55,417	-	-	-	-	-

តារាងទី៣៖ ចំនួនគ្រួសារបានដំណាំដាំដុះ និងផ្ទៃដីប្រមូលផលជាមធ្យម តាមតំបន់ ប្រទេសកម្ពុជា ឆ្នាំ២០២០

ប្រភេទនៃការកាន់កាប់	ស្រូវធម្មតា		ស្រូវក្រអូប		ដំឡូងមី	
	របាយការណ៍តាមគ្រួសារ	ប្រមូលផលជាមធ្យមតាមតំបន់*	របាយការណ៍តាមគ្រួសារ	ប្រមូលផលជាមធ្យមតាមតំបន់*	របាយការណ៍តាមគ្រួសារ	ប្រមូលផលជាមធ្យមតាមតំបន់*
សរុប	1,247,185	1.51	316,208	2.03	205,087	1.62
លក្ខណៈនៃការកាន់កាប់						
ជាលក្ខណៈគ្រួសារ	1,247,181	2.00	316,206	2.00	205,072	2.00
ជាលក្ខណៈមិនមែនគ្រួសារ	4	141.00	2	30.00	15	833.00
ការកាន់កាប់នៃលក្ខណៈស្របច្បាប់						
អ្នកកាន់កាប់គឺជនស៊ីវិល/រូបវន្តបុគ្គល	1,244,270	2.00	312,310	2.00	204,496	2.00
អ្នកកាន់កាប់គឺក្រុមនៃជនស៊ីវិល/ក្រុមរូបវន្តបុគ្គល	2,911	1.00	3,895	1.00	-	-
អ្នកកាន់កាប់គឺបុគ្គលស្របច្បាប់	4	141.00	2	30.00	15	833.00
គោលបំណងចម្បងនៃកសិកម្ម						
ជាចម្បងសម្រាប់ប្រើប្រាស់ក្នុងគ្រួសារ	856,211	1.00	167,753	1.00	70,048	1.00
ជាចម្បងសម្រាប់លក់	390,970	3.00	148,453	3.00	135,024	2.00
ជាចម្បងសម្រាប់ប្រើប្រាស់ក្នុងសហគ្រាសខ្នាតធំ	4	141.00	2	30.00	15	833.00
សកម្មភាពចម្បងនៃកសិកម្ម						
ផលិតកម្មដំណាំ	870,156	1.71	236,419	2.27	166,165	1.90
ផលិតកម្មចិញ្ចឹមសត្វ	155,703	0.91	27,253	1.10	12,935	-
ទាំងផលិតកម្មដំណាំ និងចិញ្ចឹមសត្វ	194,350	1.25	48,756	1.46	20,526	0.57
នេសាទ	24,197	0.86	3,547	-	3,415	-
មិនបានចាត់ថ្នាក់	2,778	-	-	-	2,046	0.00
ការកាន់កាប់ដី						
ក្បាលដី	4	140.75	2	30.50	15	832.93
ដីជុំវិញលំនៅដ្ឋាន	2,047	-	-	0.08	4,066	-
ទាំងក្បាលដី និងដីជុំវិញលំនៅដ្ឋាន	1,245,134	1.52	315,159	2.04	201,006	1.59
ទំហំសមាជិកក្នុងកសិដ្ឋាន (គ្រួសារកសិកម្ម)						
សមាជិកគ្រួសារ ១នាក់	22,225	2.21	6,354	-	1,441	-
សមាជិកគ្រួសារ ២នាក់	137,087	1.13	30,974	1.61	18,537	1.12
សមាជិកគ្រួសារ ៣ ទៅ៥នាក់	826,748	1.52	219,876	2.04	148,316	1.61
សមាជិកគ្រួសារច្រើនជាង ៦នាក់ឡើង	261,121	1.63	59,002	2.28	36,778	1.60
ចំណាត់ថ្នាក់នៃតម្លៃផលិតផល						
0 (សូន្យ)	2,778	0.00	-	-	2,046	0.00
ក្រោម ១,០០០,០០០រៀល(246 USD)	180,297	0.37	23,750	0.31	13,922	-
១,០០០,០០០(246 USD)- ៣,០០០,០០០រៀល(737USD)	386,236	0.78	80,060	0.87	35,971	0.42
៣,០០០,០០០(737 USD)- ៨,០០០,០០០រៀល(1,967 USD)	367,534	1.34	107,970	1.62	65,168	0.90
៨,០០០,០០០រៀលឡើងលើ(1,967 USD)	310,339	3.32	104,195	3.75	87,979	2.92
ចំណាត់ថ្នាក់នៃផ្ទៃដីសរុបតាមទំហំ						
លើ ០ និងក្រោម ០.៥ ហិកតា	228,316	0.25	28,354	0.24	14,359	0.04
០.៥ - ១.០ ហិកតា	291,254	0.59	52,512	0.52	12,898	0.17
១ - ២ ហិកតា	321,985	1.15	76,173	1.00	31,340	0.49
២ - ៥ ហិកតា	282,626	2.21	98,175	2.05	76,730	1.21
៥ - ១០ ហិកតា	88,062	4.07	41,861	4.04	45,141	2.06
១០ - ៥០ ហិកតា	33,312	8.41	18,896	7.88	23,852	4.50
៥០ ហិកតាឡើងលើ	1,629	-	-	-	-	-
ការកាន់កាប់តាមភេទ						
ប្រុស	897,396	1.69	231,280	2.29	164,832	1.67
ស្រី	349,785	1.05	84,926	1.33	40,239	1.07
ការកាន់កាប់តាមក្រុមអាយុ						
អាយុក្រោម ២៥ឆ្នាំ	13,633	1.18	3,875	2.09	3,081	-
អាយុ ២៥ ទៅ ៣៤ឆ្នាំ	142,729	1.30	46,848	1.79	32,955	1.41
អាយុ ៣៥ ទៅ ៤៤ឆ្នាំ	320,983	1.63	81,670	2.08	55,852	1.80

ប្រភេទនៃការកាន់កាប់	ស្រូវធម្មតា		ស្រូវក្រអូប		ដំឡូងមី	
	រាយការណ៍តាមគ្រួសារ	ប្រមូលផលជាមធ្យមតាមតំបន់*	រាយការណ៍តាមគ្រួសារ	ប្រមូលផលជាមធ្យមតាមតំបន់*	រាយការណ៍តាមគ្រួសារ	ប្រមូលផលជាមធ្យមតាមតំបន់*
អាយុ ៤៥ ទៅ ៤៩ឆ្នាំ	144,644	1.74	37,632	2.23	22,267	2.02
អាយុ ៥០ ទៅ ៥៤ឆ្នាំ	173,574	1.55	40,916	2.22	25,367	1.61
អាយុ ៥៥ ទៅ ៥៩ឆ្នាំ	153,736	1.50	39,833	2.19	28,533	1.32
អាយុ ៦០ ទៅ ៦៤ឆ្នាំ	124,999	1.41	31,269	1.96	20,245	1.32
អាយុ ៦៥ ទៅ ៦៩ឆ្នាំ	90,773	1.42	17,647	1.76	10,115	0.90
៧០ឆ្នាំឡើងលើ	82,109	1.31	16,516	1.58	6,656	-

ប្រភេទនៃការកាន់កាប់	ស្វាយចន្ទី		ពោត		កៅស៊ូ	
	រាយការណ៍តាមគ្រួសារ	ប្រមូលផលជាមធ្យមតាមតំបន់*	រាយការណ៍តាមគ្រួសារ	ប្រមូលផលជាមធ្យមតាមតំបន់*	រាយការណ៍តាមគ្រួសារ	ប្រមូលផលជាមធ្យមតាមតំបន់*
សរុប	235,877	1.23	51,159	1.87	48,800	4.04
លក្ខណៈនៃការកាន់កាប់						
ជាលក្ខណៈគ្រួសារ	235,837	1.00	51,156	2.00	48,692	2.00
ជាលក្ខណៈមិនមែនគ្រួសារ	40	115.00	3	311.00	108	822.00
ការកាន់កាប់នៃលក្ខណៈស្របច្បាប់						
អ្នកកាន់កាប់គឺជនស៊ីវិល/រូបវន្តបុគ្គល	235,645	1.00	51,031	2.00	48,692	2.00
អ្នកកាន់កាប់គឺក្រុមនៃជនស៊ីវិល/ក្រុមរូបវន្តបុគ្គល	-	-	-	0.00	0	
អ្នកកាន់កាប់គឺបុគ្គលស្របច្បាប់	40	115.00	3	311.00	108	822.00
គោលបំណងចម្បងនៃកសិកម្ម						
ជាចម្បងសម្រាប់ប្រើប្រាស់ក្នុងគ្រួសារ	98,738	1.00	10,443	0.00	12,435	1.00
ជាចម្បងសម្រាប់លក់	137,098	2.00	40,713	2.00	36,257	3.00
ជាចម្បងសម្រាប់ប្រើប្រាស់ក្នុងសហគ្រាសខ្នាតធំ	40	115.00	3	311.00	108	822.00
សកម្មភាពចម្បងនៃកសិកម្ម						
ផលិតកម្មដំណាំ	172,435	1.49	41,392	2.21	45,594	4.29
ផលិតកម្មចិញ្ចឹមសត្វ	27,738	0.24	4,042	-	-	-
ទាំងផលិតកម្មដំណាំ និងចិញ្ចឹមសត្វ	26,468	-	4,101	0.58	-	-
នេសាទ	5,031	-	-	-	-	-
មិនបានចាត់ថ្នាក់	4,205	0.00	-	-	-	-
ការកាន់កាប់ដី						
ក្បាលដី	40	115.01	3	310.67	108	822.03
ដីជុំវិញលំនៅដ្ឋាន	8,516	0.05	1,022	0.12	1,515	0.71
ទាំងក្បាលដី និងដីជុំវិញលំនៅដ្ឋាន	227,320	1.25	50,133	1.89	47,177	2.28
ទំហំសមាជិកក្នុងកសិដ្ឋាន (គ្រួសារកសិកម្ម)						
សមាជិកគ្រួសារ ១នាក់	2,879	-	-	-	-	-
សមាជិកគ្រួសារ ២នាក់	22,782	1.09	5,861	1.74	3,856	2.16
សមាជិកគ្រួសារ ៣ ទៅ៥នាក់	156,191	1.10	35,384	2.00	34,558	1.82
សមាជិកគ្រួសារច្រើនជាង ៦នាក់ឡើង	53,985	1.57	9,293	1.46	10,039	2.74
ចំណាត់ថ្នាក់នៃតម្លៃផលិតផល						
0 (សូន្យ)	4,205	0.00	-	-	-	-
ក្រោម ១,០០០,០០០រៀល(246 USD)	25,931	0.27	2,346	-	1,211	0.00
១,០០០,០០០(246 USD)-៣,០០០,០០០រៀល(737USD)	60,047	0.35	7,585	0.69	3,300	0.16
៣,០០០,០០០(737 USD)-៨,០០០,០០០រៀល(1,967USD)	60,872	0.79	16,144	0.91	11,918	0.62
៨,០០០,០០០រៀលឡើងលើ(1,967USD)	84,823	2.52	24,729	3.07	32,151	5.89
ចំណាត់ថ្នាក់នៃផ្ទៃដីសរុបតាមទំហំ						
លើ 0 និងក្រោម ០.៥ ហិកតា	14,611	0.04	6,533	0.17	-	-
០.៥ - ១.០ ហិកតា	14,762	0.16	4,228	0.59	2,090	0.41

ប្រភេទនៃការកាន់កាប់	ស្វាយចន្ទី		ពោត		កៅស៊ូ	
	រាយការណ៍តាមគ្រួសារ	ប្រមូលផលជាមធ្យមតាមតំបន់*	រាយការណ៍តាមគ្រួសារ	ប្រមូលផលជាមធ្យមតាមតំបន់*	រាយការណ៍តាមគ្រួសារ	ប្រមូលផលជាមធ្យមតាមតំបន់*
១ - ២ ហិកតា	44,911	0.29	11,950	0.77	11,227	0.55
២ - ៥ ហិកតា	91,914	0.88	15,713	1.44	17,726	1.43
៥ - ១០ ហិកតា	46,426	1.64	6,812	2.51	11,517	2.73
១០ - ៥០ ហិកតា	22,832	4.56	5,741	7.03	4,552	6.57
៥០ ហិកតាឡើងលើ	-	-	-	-	-	-
ការកាន់កាប់តាមភេទ						
ប្រុស	190,338	1.31	40,148	2.03	37,439	2.48
ស្រី	45,498	0.77	11,007	1.23	11,253	1.41
ការកាន់កាប់តាមក្រុមអាយុ						
អាយុក្រោម ២៥ឆ្នាំ	3,766	0.77	-	-	-	-
អាយុ ២៥ ទៅ ៣៤ឆ្នាំ	33,821	0.75	6,272	-	4,862	1.08
អាយុ ៣៥ ទៅ ៤៤ឆ្នាំ	72,484	1.21	12,540	2.12	15,550	2.49
អាយុ ៤៥ ទៅ ៤៩ឆ្នាំ	27,041	1.56	5,803	1.38	5,835	-
អាយុ ៥០ ទៅ ៥៤ឆ្នាំ	30,394	1.29	7,746	2.01	8,486	2.37
អាយុ ៥៥ ទៅ ៥៩ឆ្នាំ	29,465	1.51	8,358	1.82	5,346	1.96
អាយុ ៦០ ទៅ ៦៤ឆ្នាំ	20,694	1.23	4,411	1.41	3,471	1.54
អាយុ ៦៥ ទៅ ៦៩ឆ្នាំ	10,278	0.82	2,864	0.86	2,759	1.55
៧០ឆ្នាំឡើងលើ	7,894	1.18	2,541	1.90	-	-

តារាងទី៤៖ ចំនួននៃកសិដ្ឋានចិញ្ចឹមបសុសត្វ និងទំហំហ្វូងជាមធ្យម នៅថ្ងៃទី០១ ខែ កក្កដា ឆ្នាំ២០២០ ប្រទេសកម្ពុជា ឆ្នាំ២០២០

ទំហំហ្វូងសត្វ	គោ		ក្របី		ជ្រូក		សេះ	ពពែ
	របាយការណ៍ កសិដ្ឋាន	ទំហំហ្វូងគិតជាមធ្យម	របាយការណ៍ កសិដ្ឋាន	ទំហំហ្វូងគិតជាមធ្យម	របាយការណ៍ កសិដ្ឋាន	ទំហំហ្វូងគិតជាមធ្យម	របាយការណ៍ កសិដ្ឋាន	ទំហំហ្វូងគិតជាមធ្យម
សរុប	752,305	4.32	83,658	4.28	107,893	11.35	1,833	2500.00
ការកាន់កាប់កសិដ្ឋាន								
ជាលក្ខណៈគ្រួសារ	752,298	4.00	83,657	4.00	107,874	9.00	1,833	2500.00
ជាលក្ខណៈមិនមែនគ្រួសារ	7	161.00	1	42.00	19	12508.00	0	0.00
ការកាន់កាប់នៃលក្ខណៈស្របច្បាប់								
អ្នកកាន់កាប់គឺជនស៊ីវិល/រូបវន្តបុគ្គល	749,337	4.00	83,657	4.00	107,642	9.00	1,833	2500.00
អ្នកកាន់កាប់គឺក្រុមនៃជនស៊ីវិល/ក្រុមរូបវន្តបុគ្គល	2,962	3.00	-	-	-	-	-	-
អ្នកកាន់កាប់គឺបុគ្គលស្របច្បាប់	7	161.00	1	42.00	19	12508.00	0	0.00
គោលបំណងចម្បងនៃកសិកម្ម								
ជាចម្បងសម្រាប់ប្រើប្រាស់ក្នុងគ្រួសារ	489,859	4.00	55,294	4.00	64,729	6.00	-	-
ជាចម្បងសម្រាប់លក់	262,440	6.00	28,363	5.00	43,146	14.00	-	1657.00
ជាចម្បងសម្រាប់ប្រើប្រាស់ក្នុងសហគ្រាសខ្នាតធំ	7	161.00	1	42.00	19	12508.00	0	0.00
សកម្មភាពចម្បងនៃកសិកម្ម								
ផលិតកម្មដំណាំ	399,568	3.73	39,195	3.73	44,642	4.88	-	-
ផលិតកម្មចិញ្ចឹមសត្វ	182,279	5.51	25,869	4.65	34,932	23.48	-	-
ទាំងផលិតកម្មដំណាំ និងចិញ្ចឹមសត្វ	146,743	4.49	14,795	5.18	26,097	6.75	-	-
នេសាទ	15,538	3.83	3,676	3.82	1,189	3.62	-	-
មិនបានចាត់ថ្នាក់	8,178	4.54	-	-	-	-	-	-
ការកាន់កាប់ដី								
ក្បាលដី	7	161.14	1	42.00	19	12508.32	0	0.00
ដីជុំវិញលំនៅដ្ឋាន	44,087	4.96	2,681	5.93	6,971	11.41	-	-
ទាំងក្បាលដី និងដីជុំវិញលំនៅដ្ឋាន	708,211	4.28	80,977	4.22	100,904	8.99	1,439	1438.00
ទំហំសមាជិកក្នុងកសិដ្ឋាន (គ្រួសារកសិកម្ម)								
សមាជិកគ្រួសារ ១នាក់	7,783	2.89	-	-	-	-	-	-
សមាជិកគ្រួសារ ២នាក់	68,564	3.72	6,560	3.53	7,846	7.62	-	-
សមាជិកគ្រួសារ ៣ ទៅ៥នាក់	506,691	4.28	51,679	4.60	72,073	7.53	1,332	1834.00
សមាជិកគ្រួសារច្រើនជាង ៦នាក់ឡើង	169,261	4.74	24,773	3.84	27,540	-	-	-
ចំណាត់ថ្នាក់នៃតម្លៃផលិតផល								

ទំហំហ្វូងសត្វ	គោ		ក្របី		ជ្រូក		សេះ	ពពែ
	របាយការណ៍កសិដ្ឋាន	ទំហំហ្វូងគិតជាមធ្យម	របាយការណ៍កសិដ្ឋាន	ទំហំហ្វូងគិតជាមធ្យម	របាយការណ៍ ក សិដ្ឋាន	ទំហំហ្វូងគិតជាមធ្យម	របាយការណ៍កសិដ្ឋាន	ទំហំហ្វូងគិតជាមធ្យម
០ (សូន្យ)	8,178	4.54	-	-	-	-	-	-
ក្រោម ១,០០០,០០០រៀល(246 USD)	80,745	2.94	7,899	2.22	5,185	5.51	-	-
១,០០០,០០០(246 USD)-៣,០០០,០០០រៀល(737USD)	187,292	3.12	18,518	3.54	18,801	4.08	-	-
៣,០០០,០០០(737 USD)-៨,០០០,០០០រៀល (1,967USD)	241,409	3.86	27,348	3.80	30,748	5.76	-	-
៨,០០០,០០០រៀលឡើងលើ(1,967USD)	234,682	6.21	29,771	5.73	52,126	17.96	-	-
ចំណាត់ថ្នាក់នៃផ្ទៃដីសរុបតាមទំហំ								
លើ ០ និងក្រោម ០.៥ ហិកតា	153,310	3.38	7,185	4.25	13,541	9.93	-	-
០.៥ - ១.០ ហិកតា	158,268	3.26	11,700	3.14	16,402	7.01	-	-
១ - ២ ហិកតា	191,674	3.89	26,262	4.06	24,179	7.67	-	-
២ - ៥ ហិកតា	172,017	4.99	26,303	4.02	33,671	-	-	-
៥ - ១០ ហិកតា	58,875	8.08	9,573	6.06	13,904	8.92	-	-
១០ - ៥០ ហិកតា	17,465	7.45	2,634	7.62	6,166	35.19	-	-
៥០ ហិកតាឡើងលើ	-	8.90	-	-	-	-	-	-
ការកាន់កាប់តាមភេទ								
ប្រុស	557,786	4.63	65,406	4.56	81,715	9.81	1,413	1528.00
ស្រី	194,513	3.43	18,251	3.25	26,159	7.09	-	-
ការកាន់កាប់តាមក្រុមអាយុ								
អាយុក្រោម ២៥ឆ្នាំ	5,261	3.42	-	-	-	-	-	-
អាយុ ២៥ ទៅ ៣៤ឆ្នាំ	74,857	3.77	9,250	3.38	13,246	-	-	-
អាយុ ៣៥ ទៅ ៤៤ឆ្នាំ	191,083	4.71	19,766	4.35	33,332	8.35	-	-
អាយុ ៤៥ ទៅ ៤៩ឆ្នាំ	96,669	4.61	10,409	4.81	13,446	7.19	-	-
អាយុ ៥០ ទៅ ៥៤ឆ្នាំ	116,089	4.36	15,798	4.94	18,495	8.54	-	-
អាយុ ៥៥ ទៅ ៥៩ឆ្នាំ	101,785	4.55	9,153	3.86	12,907	5.97	-	-
អាយុ ៦០ ទៅ ៦៤ឆ្នាំ	73,331	4.11	9,626	4.29	8,445	6.04	-	-
អាយុ ៦៥ ទៅ ៦៩ឆ្នាំ	50,691	3.63	5,434	3.88	4,401	7.05	-	-
៧០ឆ្នាំឡើងលើ	42,532	3.48	3,592	3.54	2,550	4.84	-	-

តារាងទី៥៖ ចំនួននៃកសិដ្ឋានចិញ្ចឹមបសុបក្សី និងទំហំហ្វូងជាមធ្យម នៅថ្ងៃទី០១ ខែ កក្កដា ឆ្នាំ២០២០

ទំហំហ្វូង	មាន់		ទា		ក្ងាន		ក្រួច
	របាយការណ៍កសិដ្ឋាន	ទំហំគិតជាមធ្យម	របាយការណ៍កសិដ្ឋាន	ទំហំគិតជាមធ្យម	របាយការណ៍កសិដ្ឋាន	ទំហំគិតជាមធ្យម	របាយការណ៍កសិដ្ឋាន
សរុប	1,516,437	31.65	362,425	42.13	17,918	7.11	3,536
ការកាន់កាប់កសិដ្ឋាន							
ជាលក្ខណៈគ្រួសារ	1,516,431	31.00	362,424	42.00	17,918	7.00	3,536
ជាលក្ខណៈមិនមែនគ្រួសារ	6	54342.00	1	2000.00	0		0
ការកាន់កាប់នៃលក្ខណៈស្របច្បាប់							
អ្នកកាន់កាប់គឺជនស៊ីវិល/រូបវន្តបុគ្គល	1,512,169	31.00	361,390	42.00	17,908	7.00	3,536
អ្នកកាន់កាប់គឺក្រុមនៃជនស៊ីវិល/ក្រុមរូបវន្តបុគ្គល	4,261	-	1,034	-	-	-	-
អ្នកកាន់កាប់គឺបុគ្គលស្របច្បាប់	6	54342.00	1	2000.00	0		0
គោលបំណងចម្បងនៃកសិកម្ម							
ជាចម្បងសម្រាប់ប្រើប្រាស់ក្នុងគ្រួសារ	955,288	29.00	226,050	29.00	12,723	6.00	-
ជាចម្បងសម្រាប់លក់	561,143	36.00	136,374	64.00	5,196	9.00	-
ជាចម្បងសម្រាប់ប្រើប្រាស់ក្នុងសហគ្រាសខ្នាតធំ	6	54342.00	1	2000.00	0		0
សកម្មភាពចម្បងនៃកសិកម្ម							
ផលិតកម្មដំណាំ	863,318	26.35	170,111	23.96	8,459	6.29	1,994
ផលិតកម្មចិញ្ចឹមសត្វ	335,421	41.23	99,539	90.61	5,860	8.43	-
ទាំងផលិតកម្មដំណាំ និងចិញ្ចឹមសត្វ	242,484	39.77	77,477	23.47	2,897	7.40	-
នេសាទ	53,979	25.07	12,413	23.70	-	-	-
មិនបានចាត់ថ្នាក់	21,235	19.70	2,885	-	-	-	-
ការកាន់កាប់ដី							
ក្បាលដី	6	54341.67	1	2000.00	0		0
ដីជុំវិញលំនៅដ្ឋាន	203,384	29.72	42,161	35.25	2,446	8.93	-
ទាំងក្បាលដី និងដីជុំវិញលំនៅដ្ឋាន	1,313,046	31.70	320,263	43.03	15,472	6.83	2,579
ទំហំសមាជិកក្នុងកសិដ្ឋាន (គ្រួសារកសិកម្ម)							
សមាជិកគ្រួសារ ១នាក់	22,278	24.09	3,613	39.63	-	-	0
សមាជិកគ្រួសារ ២នាក់	157,835	30.57	32,669	22.18	-	-	-
សមាជិកគ្រួសារ ៣ ទៅ៥នាក់	1,021,983	31.12	241,943	42.51	11,406	7.70	2,597
សមាជិកគ្រួសារច្រើនជាង ៦នាក់ឡើង	314,334	33.43	84,199	48.89	5,362	5.68	-
ចំណាត់ថ្នាក់នៃតម្លៃផលិតផល							

	០ (សូន្យ)	21,235	19.70	2,885	-	-	-	-
	ក្រោម ១,០០០,០០០រៀល(246 USD)	275,925	20.65	37,888	-	-	-	-
	១,០០០,០០០(246 USD)-៣,០០០,០០០រៀល(737USD)	418,453	24.92	90,276	20.65	-	-	-
	៣,០០០,០០០(737 USD)-៨,០០០,០០០រៀល(1,967USD)	422,719	33.88	112,269	21.50	3,807	9.52	-
	៨,០០០,០០០រៀលឡើងលើ(1,967USD)	378,105	45.29	119,106	83.48	8,994	7.00	-
ចំណាត់ថ្នាក់នៃផ្ទៃដីសរុបតាមទំហំ								
	លើ ០ និងក្រោម ០.៥ ហិកតា	420,619	27.04	86,371	34.98	4,379	8.32	-
	០.៥ - ១.០ ហិកតា	285,272	30.19	70,337	53.50	3,223	7.43	-
	១ - ២ ហិកតា	324,304	31.10	80,094	28.18	2,687	5.41	-
	២ - ៥ ហិកតា	326,736	33.71	82,349	44.78	-	-	-
	៥ - ១០ ហិកតា	111,517	36.72	27,882	30.39	-	-	-
	១០ - ៥០ ហិកតា	46,698	58.14	14,952	-	-	-	-
	លើ ០ និងក្រោម ០.៥ ហិកតា	1,291	75.52	-	-	-	-	-
ការកាន់កាប់តាមភេទ								
	ប្រុស	1,096,883	32.95	259,742	46.13	14,559	7.65	2,243
	ស្រី	419,547	27.46	102,682	32.02	3,359	4.78	-
ការកាន់កាប់តាមក្រុមអាយុ								
	អាយុក្រោម ២៥ឆ្នាំ	15,494	24.46	3,109	18.19	-	-	-
	អាយុ ២៥ ទៅ ៣៤ឆ្នាំ	177,680	30.93	40,575	45.71	1,786	-	-
	អាយុ ៣៥ ទៅ ៤៤ឆ្នាំ	378,967	32.45	87,249	44.47	4,690	6.74	-
	អាយុ ៤៥ ទៅ ៤៩ឆ្នាំ	179,649	31.39	43,476	51.00	-	-	-
	អាយុ ៥០ ទៅ ៥៤ឆ្នាំ	218,338	31.99	55,341	59.18	2,323	8.24	-
	អាយុ ៥៥ ទៅ ៥៩ឆ្នាំ	196,759	33.62	53,883	29.19	2,885	9.52	-
	អាយុ ៦០ ទៅ ៦៤ឆ្នាំ	153,835	31.32	36,751	31.78	1,312	-	-
	អាយុ ៦៥ ទៅ ៦៩ឆ្នាំ	102,706	27.45	22,082	23.53	-	-	-
	៧០ឆ្នាំឡើងលើ	93,003	28.19	19,957	36.30	-	-	-

តារាងទី ៦៖ ចំនួននៃគ្រួសារកសិកម្ម, ផ្ទៃដីសរុប, ផ្ទៃដីដាំដំណាំ, ចំនួនក្បាលនៃបសុសត្វ, ប្រលិតផលកសិកម្ម, វារីវប្បកម្មនិងនេសាទ,តម្លៃនៃផលិតផល និងការលក់ ប្រទេសកម្ពុជា ឆ្នាំ២០២០

ចរិកលក្ខណៈគ្រួសារកសិកម្ម	ចំនួននៃគ្រួសារកសិកម្ម	ផ្ទៃដីសរុប	ផ្ទៃដីដាំដំណាំ	ចំនួនក្បាលបសុសត្វ	វារីវប្បកម្ម	ផលនេសាទ	តម្លៃនៃផលិតផល	ការលក់សរុប
		(ហិចតា)	(ហិចតា)	(TLU)	(ត្រី)	(តោន)	(ដុល្លារ)	(ដុល្លារ)
សរុប	2,038,632	5,095,167	4,022,374	3,302,057	46,023,860	99,851,437	4,583,093,520	3,701,679,087
ភាពជាម្ចាស់កម្មសិទ្ធិស្របច្បាប់នៃកសិដ្ឋាន								
ឯកកម្មសិទ្ធិមិនបានចុះបញ្ជី	1,678,616	3,452,083	2,892,874	2,700,141	42,600,793	84,363,476	3,208,031,029	2,480,755,052
ឯកកម្មសិទ្ធិបានចុះបញ្ជី	350,971	1,432,634	1,061,924	592,645	3,284,319	15,427,704	1,325,178,739	1,173,922,184
សហកម្មទូទៅ	7,757	8,003	7,262	8,977	124,487	36,027	7,762,571	5,511,588
សហកម្មសិទ្ធិមានកម្រិត	-	-	-	-	-	-	-	-
ក្រុមហ៊ុនឯកជនទទួលខុសត្រូវមានកម្រិត	15	74,868	34,028	0	0	0	27,723,263	27,337,350
ក្រុមហ៊ុនសាធារណៈមានកម្រិតកំណត់	1	7,767	7,239	0	0	0	9,443,104	9,443,104
ក្រុមហ៊ុនឯកជនទទួលខុសត្រូវមានកម្រិត	-	-	-	-	-	-	-	-
ក្រុមហ៊ុនមហាជនទទួលខុសត្រូវមានកម្រិត	-	-	-	-	-	-	-	-
បុត្រសម្ព័ន្ធក្រុមហ៊ុនពាណិជ្ជកម្មបរទេស	-	-	-	-	-	-	-	-
សហករណ៍	-	-	-	-	-	-	-	-
សហគ្រាសគ្រប់គ្រងដោយរដ្ឋ	4	51,914	6,038	6	0	0	123,275	122,100
អង្គការមិនមែនរដ្ឋាភិបាល	-	-	-	-	-	-	-	-
ផ្សេងៗ (បញ្ជាក់)	-	-	-	-	-	-	-	-
លក្ខណៈកម្មសិទ្ធិនៃការប្រើប្រាស់ដី								
កម្មសិទ្ធិផ្ទាល់ខ្លួន	1,991,099	4,445,395	3,727,335	3,222,160	45,732,440	97,924,167	3,963,318,657	3,094,096,378
ជួលពីគ្រួសារដទៃដោយបង់ប្រាក់ និងឬអោយជាផលិតផល	97,804	445,484	399,432	199,395	924,935	6,158,898	371,861,053	319,044,012
ធ្វើកសិកម្មដោយមិនបង់ប្រាក់ឈ្នួល	30,617	60,696	53,118	38,371	492,091	1,308,336	39,507,115	27,751,477
ការកាន់កាប់លក្ខណៈជាដីសម្បទានសេដ្ឋកិច្ច	-	-	-	-	-	-	-	-
ការកាន់កាប់ដីដោយមិនមានការអនុញ្ញាត	1,338	-	-	-	-	-	-	-
ការកាន់កាប់ផ្សេង	3,708	3,331	2,079	-	-	-	3,671,344	-
ចំនួននៃប្រភេទក្បាលដី								
គ្មានក្បាលដី	277,769	35,454	13,189	248,545	13,736,953	46,958,099	4,583,093,520	195,444,881
1 ក្បាលដី	770,179	1,527,094	1,140,665	1,038,310	-	21,449,262	4,583,093,520	1,393,030,849
2 ក្បាលដី	494,218	1,374,983	1,106,792	823,499	6,756,236	15,492,501	4,583,093,520	750,480,316
3 ក្បាលដី	256,719	928,761	787,653	581,467	2,670,467	5,726,667	4,583,093,520	586,511,970
4 ក្បាលដី	125,197	529,832	463,415	282,813	-	2,994,670	4,583,093,520	347,752,362
5ក្បាលដី	54,980	264,287	212,567	150,684	1,175,615	3,807,298	4,583,093,520	175,520,120
6 ក្បាលដីឬច្រើនជាងនេះ។	29,652	138,427	121,229	90,465	-	-	4,583,093,520	96,686,717

តារាងទី៧ ៖ ចរិកលក្ខណៈដីជុំវិញលំនៅដ្ឋាន និងក្បាលដី ប្រទេសកម្ពុជា ឆ្នាំ២០២០

ប្រភេទនៃកាន់កាប់កសិដ្ឋាន	ចំនួននៃការកាន់កាប់កសិដ្ឋាន	ការកាន់កាប់ផ្ទៃដីកសិកម្មសរុប (ហិចតា)	ការកាន់កាប់ផ្ទៃដីកសិកម្មជាមធ្យម (ហិចតា)	ផ្ទៃដីជុំវិញលំនៅដ្ឋាន (ហិចតា)	ផ្ទៃដីជុំវិញលំនៅដ្ឋានជាមធ្យម (ហិចតា)	ចំនួននៃក្បាលដី	ផ្ទៃដីនៃក្បាលដី (ហិចតា)	ផ្ទៃដីនៃក្បាលដីជាមធ្យម (ហិចតា)
សរុប	2,038,632	5,095,167	2.50	341,477	0.17	3,730,261	4,753,690	1.27
ការកាន់កាប់កសិដ្ឋាន								
ជាលក្ខណៈគ្រួសារ	2,038,435	4,424,911	2.17	341,477	0.17	3,729,808	4,083,434	1.09
ជាលក្ខណៈមិនមែនគ្រួសារ	197	670,256	3,402.32	0		453	670,256	1,480
ការកាន់កាប់នៃលក្ខណៈស្របច្បាប់								
អ្នកកាន់កាប់គឺជនស៊ីវិល/រូបវន្តបុគ្គល	2,030,220	4,417,354	2.18	340,435	0.17	3,715,067	4,076,919	1.10
អ្នកកាន់កាប់គឺក្រុមនៃជនស៊ីវិល/ក្រុមរូបវន្តបុគ្គល	8,215	7,557	0.92	1,042	0.13	14,741	6,515	0.44
អ្នកកាន់កាប់គឺបុគ្គលស្របច្បាប់	197	670,256	3,402.32	0		453	670,256	1,480
គោលបំណងចម្បងនៃកសិកម្ម								
ជាចម្បងសម្រាប់ប្រើប្រាស់ក្នុងគ្រួសារ	1,244,241	1,722,234	1.00	195,696	0.00	2,149,710	1,526,538	0.71
ជាចម្បងសម្រាប់លក់	794,194	2,702,677	3.00	145,781	0.00	1,580,098	2,556,896	1.62
ជាចម្បងសម្រាប់ប្រើប្រាស់ក្នុងសហគ្រាសខ្នាតធំ	197	670,256	3,402.00	0		453	670,256	1,480
សកម្មភាពចម្បងនៃកសិកម្ម								
ផលិតកម្មដំណាំ	1,269,460	3,760,443	2.96	214,022	0.17	2,625,526	3,546,421	1.35
ផលិតកម្មចិញ្ចឹមសត្វ	367,266	400,988	1.09	60,733	0.17	455,490	340,255	0.75
ទាំងផលិតកម្មដំណាំ និងចិញ្ចឹមសត្វ	258,536	467,044	1.81	50,348	0.20	547,114	416,695	0.76
នេសាទ	87,953	78,462	0.89	11,168	0.13	71,570	67,294	0.94
មិនបានចាត់ថ្នាក់	55,417	388,231	7.01	5,206	0.09	30,561	383,024	12.53
ការកាន់កាប់ដី								
ក្បាលដី	197	670,256	3,402.32	0		453	670,256	1,480
ដីជុំវិញលំនៅដ្ឋាន	277,769	35,454	0.13	35,454	0.13	0	0	0
ទាំងក្បាលដី និងដីជុំវិញលំនៅដ្ឋាន	1,760,666	4,389,457	2.49	306,023	0.17	3,729,808	4,083,434	1.09
ទំហំសមាជិកក្នុងកសិដ្ឋាន (គ្រួសារកសិកម្ម)								
សមាជិកគ្រួសារ ១នាក់	42,915	70,562	1.64	6,259	0.15	54,697	64,303	1.18
សមាជិកគ្រួសារ ២នាក់	234,702	385,804	1.64	36,635	0.16	352,997	349,169	0.99
សមាជិកគ្រួសារ ៣ ទៅ៥នាក់	1,356,457	2,949,692	2.18	218,688	0.16	2,489,426	2,731,004	1.10

ប្រភេទនៃកាន់កាប់កសិដ្ឋាន	ចំនួននៃការកាន់កាប់កសិដ្ឋាន	ការកាន់កាប់ផ្ទៃដីកសិកម្មសរុប (ហិចតា)	ការកាន់កាប់ផ្ទៃដីកសិកម្មជាមធ្យម (ហិចតា)	ផ្ទៃដីជុំវិញលំនៅដ្ឋាន (ហិចតា)	ផ្ទៃដីជុំវិញលំនៅដ្ឋានជាមធ្យម (ហិចតា)	ចំនួននៃក្បាលដី	ផ្ទៃដីនៃក្បាលដី (ហិចតា)	ផ្ទៃដីនៃក្បាលដីជាមធ្យម (ហិចតា)
សមាជិកគ្រួសារច្រើនជាង ៦នាក់ឡើង	404,362	1,018,853	2.52	79,895	0.20	832,688	938,958	1.13
ចំណាត់ថ្នាក់នៃតម្លៃផលិតផល								
0 (សូន្យ)	55,417	388,231	7.01	5,206	0.09	30,561	383,024	12.53
ក្រោម ១,០០០,០០០រៀល(246 USD)	423,080	254,029	0.60	50,041	0.12	391,553	203,989	0.52
១,០០០,០០០(246 USD)-៣,០០០,០០០រៀល(737USD)	553,675	664,880	1.20	86,184	0.16	926,204	578,696	0.63
៣,០០០,០០០(737 USD)-៨,០០០,០០០រៀល(1,967USD)	524,657	1,116,006	2.13	91,449	0.17	1,123,762	1,024,557	0.91
៨,០០០,០០០រៀលឡើងលើ(1,967USD)	481,803	2,672,020	5.55	108,597	0.23	1,258,180	2,563,423	2.04
ចំណាត់ថ្នាក់នៃផ្ទៃដីសរុបតាមទំហំ								
លើ 0 និងក្រោម ០.៥ ហិកតា	597,857	121,400	0.20	46,759	0.08	448,481	74,641	0.17
០.៥ - ១.០ ហិកតា	374,187	265,948	0.71	45,071	0.12	678,469	220,878	0.33
១ - ២ ហិកតា	429,246	580,338	1.35	63,596	0.15	916,699	516,742	0.56
២ - ៥ ហិកតា	426,692	1,290,350	3.02	89,237	0.21	1,050,252	1,201,113	1.14
៥ - ១០ ហិកតា	144,833	967,921	6.68	46,662	0.32	427,509	921,259	2.16
១០ - ៥០ ហិកតា	63,399	1,038,604	16.38	49,445	0.78	200,689	989,159	4.93
៥០ ហិកតាឡើងលើ	2,419	830,606	343.42	-	-	8,163	829,898	101.66
ការកាន់កាប់តាមភេទ								
ប្រុស	1,464,035	3,647,192	2.49	259,676	0.18	2,818,451	3,387,515	1.20
ស្រី	574,400	777,719	1.35	81,801	0.14	911,358	695,918	0.76
ការកាន់កាប់តាមក្រុមអាយុ								
អាយុក្រោម ២៥ឆ្នាំ	23,253	38,299	1.65	2,722	0.12	34,943	35,576	1.02
អាយុ ២៥ ទៅ ៣៤ឆ្នាំ	250,768	476,451	1.90	32,043	0.13	429,449	444,408	1.04
អាយុ ៣៥ ទៅ ៤៤ឆ្នាំ	503,854	1,260,442	2.50	83,650	0.17	970,018	1,176,792	1.21
អាយុ ៤៥ ទៅ ៤៩ឆ្នាំ	235,562	568,937	2.42	41,333	0.18	450,963	527,604	1.17
អាយុ ៥០ ទៅ ៥៤ឆ្នាំ	283,273	618,870	2.19	48,149	0.17	524,731	570,722	1.09
អាយុ ៥៥ ទៅ ៥៩ឆ្នាំ	252,837	600,557	2.38	45,711	0.18	480,731	554,846	1.15
អាយុ ៦០ ទៅ ៦៤ឆ្នាំ	205,466	420,220	2.05	36,947	0.18	363,080	383,273	1.06
អាយុ ៦៥ ទៅ ៦៩ឆ្នាំ	140,974	236,319	1.68	25,592	0.18	254,196	210,726	0.83
៧០ឆ្នាំឡើងលើ	142,448	204,817	1.44	25,331	0.18	221,698	179,486	0.81

តារាងទី ៨៖ ចំនួនក្បាលដី និងផ្ទៃដីប្រើប្រាស់នៃក្បាលដីដែលសំខាន់ៗ ប្រទេសកម្ពុជា ឆ្នាំ២០២០

ការប្រើប្រាស់ក្បាលដីសំខាន់		ចំនួននៃក្បាលដី	សរុបផ្ទៃដីនៃក្បាលដី	ផ្ទៃដីនៃក្បាលដីមិនបានប្រើប្រាស់	ផ្ទៃដីនៃក្បាលដីជាមធ្យម
			(ហិចតា)	(ហិចតា)	(ហិចតា)
សរុប					
ការប្រើប្រាស់ក្បាលដីសំខាន់ៗ					
	ដីដាំដំណាំ	3,570,347	4,544,267	302,780	1.273
	ដីវាលស្មៅសម្រាប់បសុសត្វ/បសុបក្សី	27,196	14,803	-	0.544
	ដីទំនេរ	23,451	13,034	-	0.556
	ដីធ្វើវារីវប្បកម្ម	8,988	3,092	-	0.344
	ព្រៃឈើនិងដីព្រៃផ្សេងៗទៀត	2,930	5,807	-	1.982
	ដីដែលមិនប្រើប្រាស់ឬទុកចោល	93,797	169,624	169,624	1.808
	ដីផ្សេងៗទៀត(ថ្ម ដីសើម។ល។)	3,552	3,064	-	-

តារាងទី ៩៖ ចំនួនដីជុំវិញលំនៅដ្ឋាន និងផ្ទៃដីប្រើប្រាស់នៃដីជុំវិញលំនៅដ្ឋានដែលសំខាន់ៗ ប្រទេសកម្ពុជា ឆ្នាំ២០២០

ការប្រើប្រាស់ក្បាលដីសំខាន់ៗ		ចំនួននៃដីជុំវិញលំនៅដ្ឋាន	ផ្ទៃដីសរុប	ផ្ទៃដីជាមធ្យម	សរុបផ្ទៃដីដាំដំណាំជុំវិញលំនៅដ្ឋាន	ផ្ទៃដីដាំដំណាំជុំវិញលំនៅដ្ឋានជាមធ្យម
			(ហិចតា)	(ហិចតា)	(ហិចតា)	(ហិចតា)
សរុប		2,038,435	341,477	0.168	87,516	0.043
ការប្រើប្រាស់ដីជុំវិញលំនៅដ្ឋានសំខាន់ៗ						
	ដាំតែដំណាំប៉ុណ្ណោះ	432,248	58,378	0.135	13,907	0.032
	ចិញ្ចឹមតែបសុសត្វឬបសុបក្សីប៉ុណ្ណោះ	313,858	36,927	0.118		
	ដាំដំណាំ និងចិញ្ចឹមបសុសត្វឬបសុបក្សី	1,292,329	246,172	0.19	73,608	0.057

តារាងទី ១០៖ ចំនួននៃគ្រួសារកសិកម្ម និងភាគរយទាក់ទងនិងភេទ អាយុ សញ្ជាតិ ការអប់រំ តាមប្រភេទនៃគ្រួសារកសិកម្មកម្ពុជា ឆ្នាំ២០២០

ប្រភេទការកាន់កាប់ជាលក្ខណៈគ្រួសារ	ចំនួនសរុបនៃអ្នកកាន់កាប់	ភេទ		អាយុ				ជនជាតិ				
		ប្រុស	ស្រី	ពី15 ទៅ 24 ឆ្នាំ	ពី25 ទៅ 44 ឆ្នាំ	ពី 45 ទៅ 64 ឆ្នាំ	65 ឆ្នាំ ឬ ច្រើនជាងនេះ	ខ្មែរ	ថៃ	វៀតណាម	ឡាវ	ផ្សេងៗ (បញ្ជាក់)
		%	%	%	%	%	%	%	%	%	%	%
សរុប	2,038,435	71.80%	28.20%	0.70%	37.50%	47.90%	13.90%	99.60%	-	0.20%	0.10%	-
ការកាន់កាប់នៃលក្ខណៈស្របច្បាប់												
អ្នកកាន់កាប់គឺជនស៊ីវិល/រូបវន្តបុគ្គល	2,030,220	72.00%	28.00%	1.00%	37.00%	48.00%	14.00%	100.00%	-	-	-	-
អ្នកកាន់កាប់គឺក្រុមនៃជនស៊ីវិល/ក្រុមរូបវន្តបុគ្គល	8,215	66.00%	34.00%	-	47.00%	37.00%	-	100.00%	-	-	-	-
គោលបំណងចម្បងនៃកសិកម្ម												
ជាចម្បងសម្រាប់ប្រើប្រាស់ក្នុងគ្រួសារ	1,244,241	67.75%	32.25%	0.68%	37.58%	46.40%	15.35%	99.69%	-	-	0.25%	-
ជាចម្បងសម្រាប់លក់	794,194	78.21%	21.79%	0.64%	37.37%	50.34%	11.65%	99.40%	-	0.50%	-	-
សកម្មភាពចម្បងនៃកសិកម្ម												
ផលិតកម្មដំណាំ	1,269,350	72.19%	27.81%	0.78%	37.18%	47.05%	14.99%	99.76%	-	-	-	-
ផលិតកម្មចិញ្ចឹមសត្វ	367,243	68.81%	31.19%	0.57%	35.57%	51.24%	12.62%	99.84%		-	-	-
ទាំងផលិតកម្មដំណាំ និងចិញ្ចឹមសត្វ	258,536	73.49%	26.51%	-	38.19%	49.94%	11.72%	99.90%		-	-	-
នេសាទ	87,948	77.06%	22.94%	-	50.76%	41.31%	7.35%	94.72%		4.35%	-	-
មិនបានចាត់ថ្នាក់	55,358	67.20%	32.80%	-	33.22%	47.59%	18.08%	99.86%	-	-	-	-
ការកាន់កាប់ដី												
ក្បាលដី	277,769	64.60%	35.40%	0.80%	35.70%	47.00%	16.50%	98.40%	-	1.40%	-	-
ដីជុំវិញលំនៅដ្ឋាន	1,760,666	73.00%	27.00%	0.70%	37.80%	48.10%	13.50%	99.80%	-	-	0.20%	-
ទំហំសមាជិកក្នុងកសិដ្ឋាន (គ្រួសារកសិកម្ម)												
សមាជិកគ្រួសារ ១នាក់	42,915	30.10%	69.90%	0.10%	21.20%	52.00%	26.70%	100.00%	-	-	-	-
សមាជិកគ្រួសារ ២នាក់	234,702	61.60%	38.40%	0.90%	21.40%	53.40%	24.20%	99.90%	-	-	-	-
សមាជិកគ្រួសារ ៣ ទៅ៥នាក់	1,356,457	73.70%	26.30%	0.70%	42.90%	44.60%	11.80%	99.50%	-	-	-	-
សមាជិកគ្រួសារច្រើនជាង ៦នាក់ឡើង	404,362	76.00%	24.00%	0.50%	30.50%	55.40%	13.70%	99.60%	-	-	-	-
ចំណាត់ថ្នាក់នៃតម្លៃផលិតផល												
0 (សូន្យ)	55,358	67.20%	32.80%	-	33.20%	47.60%	18.10%	99.90%	-	-	-	-
ក្រោម ១,000,000រៀល(246 USD)	423,077	61.00%	39.00%	0.60%	39.20%	42.70%	17.40%	99.60%	-	-	-	-
១,000,000(246 USD)-៣,000,000រៀល (737USD)	553,674	68.40%	31.60%	0.80%	36.00%	47.20%	16.00%	99.40%	-	-	-	-
៣,000,000(737 USD)-៨,000,000រៀល (1,967USD)	524,656	74.40%	25.60%	0.80%	38.00%	49.20%	12.00%	99.80%	-	-	-	-

ប្រភេទការកាន់កាប់ជាលក្ខណៈគ្រួសារ	ចំនួនសរុបនៃអ្នកកាន់កាប់	ភេទ		អាយុ				ជនជាតិ				
		ប្រុស	ស្រី	ពី15 ទៅ 24 ឆ្នាំ	ពី25 ទៅ 44 ឆ្នាំ	ពី 45 ទៅ 64 ឆ្នាំ	65 ឆ្នាំ ឬ ច្រើនជាងនេះ	ខ្មែរ	ថៃ	វៀតណាម	ឡាវ	ផ្សេងៗ (បញ្ជាក់)
		%	%	%	%	%	%	%	%	%	%	%
៨,០០០,០០០រៀលឡើងលើ(1,967USD)	481,670	83.00%	17.00%	0.40%	37.60%	52.00%	10.00%	99.40%	-	0.50%	-	-
ចំណាត់ថ្នាក់នៃផ្ទៃដីសរុបតាមទំហំ												
លើ ០ និងក្រោម ០.៥ ហិកតា	597,857	63.00%	37.00%	0.70%	37.30%	45.70%	16.30%	99.20%	-	-	-	-
០.៥ - ១.០ ហិកតា	374,186	66.90%	33.10%	0.70%	36.60%	47.20%	15.40%	100.00%	-	-	-	-
១ - ២ ហិកតា	429,242	71.40%	28.60%	0.60%	33.90%	50.30%	15.30%	99.60%	-	-	-	-
២ - ៥ ហិកតា	426,690	80.90%	19.10%	0.70%	39.80%	47.90%	11.60%	99.60%	-	-	-	-
៥ - ១០ ហិកតា	144,825	87.50%	12.50%	-	41.90%	51.20%	6.20%	100.00%	-	-	-	-
១០ - ៥០ ហិកតា	63,382	89.20%	10.80%	-	43.70%	49.70%	6.60%	99.80%	-	-	-	-
៥០ ហិកតាឡើងលើ	2,254	95.20%	4.80%	-	48.50%	46.30%	-	100.00%	-	-	-	-

ប្រភេទគ្រួសារកសិកម្ម	ចំនួនសរុបនៃកាន់កាប់	កម្រិតនៃការអប់រំខ្ពស់បំផុតបានទទួល					ការបណ្ដុះបណ្ដាលជាផ្លូវការប្រវិជ្ជាជីវៈលើវិស័កសិកម្ម
		មិនបានចូលរៀន	បានចូលរៀន	សញ្ញាបត្របច្ចេកទេស	បរិញ្ញាបត្រ	ផ្សេងៗ (បញ្ជាក់)	
		%	%	%	%	%	%
សរុប	2,038,435	19.50%	78.20%	0.30%	1.10%	1.00%	12.90%
ការកាន់កាប់នៃលក្ខណៈស្របច្បាប់							
អ្នកកាន់កាប់គឺជនស៊ីវិល/រូបវន្តបុគ្គល	2,030,220	19.00%	78.00%	0.00%	1.00%	1.00%	13.00%
អ្នកកាន់កាប់គឺក្រុមនៃជនស៊ីវិល/ក្រុមរូបវន្តបុគ្គល	8,215	-	87.00%	-	-	-	-
គោលបំណងចម្បងនៃកសិកម្ម							
ជាចម្បងសម្រាប់ប្រើប្រាស់ក្នុងគ្រួសារ	1,244,241	20.21%	77.46%	0.26%	1.18%	0.88%	10.54%
ជាចម្បងសម្រាប់លក់	794,194	18.28%	79.37%	0.36%	0.94%	1.06%	16.62%
សកម្មភាពចម្បងនៃកសិកម្ម							
ផលិតកម្មដំណាំ	1,269,350	19.45%	78.26%	0.25%	0.95%	1.10%	12.56%
ផលិតកម្មចិញ្ចឹមសត្វ	367,243	18.09%	79.60%		1.51%	0.65%	12.86%
ទាំងផលិតកម្មដំណាំ និងចិញ្ចឹមសត្វ	258,536	17.02%	80.50%		0.91%	0.79%	16.79%
នេសាទ	87,948	27.43%	70.38%		-	0.57%	11.22%
មិនបានចាត់ថ្នាក់	55,358	27.51%	69.45%	-	1.74%	0.95%	5.87%
ការកាន់កាប់ដី							

ប្រភេទគ្រួសារកសិកម្ម		ចំនួនសរុបនៃកាន់កាប់	កម្រិតនៃការអប់រំខ្ពស់បំផុតបានទទួល					ការបណ្តុះបណ្តាលជាផ្លូវការឬវិជ្ជាជីវៈលើវិស័យកសិកម្ម
			មិនបានចូលរៀន	បានចូលរៀន	សញ្ញាបត្របច្ចេកទេស	បរិញ្ញាបត្រ	ផ្សេងៗ (បញ្ជាក់)	
			%	%	%	%	%	%
	ក្បាលដី	277,769	24.70%	73.00%	-	1.40%	0.80%	7.90%
	ដីជុំវិញលំនៅដ្ឋាន	1,760,666	18.60%	79.00%	0.30%	1.00%	1.00%	13.70%
ទំហំសមាជិកក្នុងកសិដ្ឋាន (គ្រួសារកសិកម្ម)								
	សមាជិកគ្រួសារ ១នាក់	42,915	29.30%	69.60%	-	-	0.50%	9.20%
	សមាជិកគ្រួសារ ២នាក់	234,702	24.40%	72.60%	-	1.40%	1.30%	11.70%
	សមាជិកគ្រួសារ ៣ ទៅ៥នាក់	1,356,457	18.00%	79.70%	0.30%	1.20%	0.90%	12.90%
	សមាជិកគ្រួសារច្រើនជាង ៦នាក់ឡើង	404,362	20.40%	77.50%	-	0.70%	1.00%	14.10%
ចំណាត់ថ្នាក់នៃតម្លៃផលិតផល								
	០ (សូន្យ)	55,358	27.50%	69.40%	-	1.70%	1.00%	5.90%
	ក្រោម ១,០០០,០០០រៀល(246 USD)	423,077	22.70%	74.70%	-	1.10%	1.40%	8.50%
	១,០០០,០០០(246 USD)-៣,០០០,០០០រៀល(737USD)	553,674	22.50%	75.50%	-	1.00%	0.60%	9.60%
	៣,០០០,០០០(737 USD)-៨,០០០,០០០រៀល(1,967USD)	524,656	16.90%	80.80%	-	0.90%	1.10%	14.40%
	៨,០០០,០០០រៀលឡើងលើ(1,967USD)	481,670	15.00%	82.50%	0.50%	1.30%	0.80%	19.80%
ចំណាត់ថ្នាក់នៃផ្ទៃដីសរុបតាមទំហំ								
	លើ ០ និងក្រោម ០.៥ ហិកតា	597,857	20.80%	76.90%	-	1.20%	0.90%	9.20%
	០.៥ - ១.០ ហិកតា	374,186	17.30%	80.60%	-	1.00%	0.80%	12.80%
	១ - ២ ហិកតា	429,242	20.70%	77.10%	0.50%	0.70%	1.00%	12.70%
	២ - ៥ ហិកតា	426,690	20.30%	77.10%	-	1.20%	1.10%	15.50%
	៥ - ១០ ហិកតា	144,825	16.20%	81.70%	-	1.10%	0.90%	18.40%
	១០ - ៥០ ហិកតា	63,382	13.00%	84.40%	-	1.80%	0.60%	20.20%
	៥០ ហិកតាឡើងលើ	2,254	-	56.80%	-	-	2.00%	24.90%

តារាងទី ១១៖ ចំនួនសមាជិកគ្រួសារកសិកម្ម និងសមាជិកគ្រួសារធ្វើការក្នុងកសិដ្ឋានតាមប្រភេទ អាយុ ភេទ សញ្ជាតិ ការអប់រំ ការបណ្តុះបណ្តាលផ្នែកកសិកម្ម ប្រទេសកម្ពុជា ឆ្នាំ២០២០

ប្រភេទកម្រងព័ត៌មាន	សមាជិកគ្រួសារកសិកម្ម			សមាជិកគ្រួសារដែលមានអាយុច្រើនជាង៥ឆ្នាំធ្វើការនៅកសិដ្ឋាន		
	សរុប	ភេទ		សរុប	ភេទ	
		ប្រុស	ស្រី		ប្រុស	ស្រី
សរុប	8,710,958	4,241,010	4,469,948	5,410,467	2,690,617	2,719,849
អាយុ						
អាយុតិចជាង 15 ឆ្នាំ	2,147,105	1,106,767	1,040,338	400,814	212,993	187,822
ពី 15 ទៅ 24 ឆ្នាំ	1,608,733	807,384	801,349	946,518	505,011	441,507
ពី 25 ទៅ 44 ឆ្នាំ	2,513,142	1,222,985	1,290,157	2,037,265	1,005,362	1,031,903
ពី 45 ទៅ 64 ឆ្នាំ	1,832,870	843,385	989,485	1,663,467	784,085	879,382
65 ឆ្នាំ ឬច្រើនជាងនេះ	609,108	260,490	348,618	362,403	183,167	179,236
ជនជាតិ						
ខ្មែរ	8,672,349	4,220,739	4,451,610	5,382,792	2,676,092	2,706,701
ថៃ	1,202	-	-	-	-	-
វៀតណាម	17,366	9,971	7,395	13,394	7,630	5,764
ឡាវ	14,423	6,605	7,818	8,911	3,993	4,918
ផ្សេងៗ (បញ្ជាក់)	-	-	-	-	-	-
កម្រិតការអប់រំខ្ពស់បំផុតដែលបានរៀនបែងចែកតាមប្រភេទ						
គ្មាន	1,128,621	403,001	725,620	793,596	289,558	504,038
កម្រិតការសិក្សា	6,635,530	3,330,654	3,304,876	4,473,072	2,311,202	2,161,870
សញ្ញាបត្របច្ចេកទេស	25,242	15,684	9,558	14,741	11,103	3,638
បរិញ្ញាបត្រ	200,678	113,423	87,255	91,695	58,087	33,608
ផ្សេងៗ (បញ្ជាក់)	78,560	42,637	35,923	37,363	20,668	16,695
ស្ថានភាពអាពាហ៍ពិពាហ៍ (មនុស្សដែលមានអាយុលើសពី១៥ឆ្នាំឡើងទៅ)						
រៀបការ	4,369,884	2,127,351	2,242,533	3,688,308	1,852,630	1,835,678
ភាគព្រមព្រៀង	14,476	6,497	7,979	11,198	4,514	6,684
បែកគ្នា	9,308	3,575	5,733	6,574	2,079	4,495
លែងលះ	45,542	13,804	31,738	30,839	8,882	21,958
មេម៉ាយ/ពោះម៉ាយ	469,290	83,517	385,773	312,644	56,379	256,265
នៅលីវ	1,353,880	748,060	605,820	781,351	459,677	321,674
បានទទួលការបណ្តុះបណ្តាលជាផ្លូវការនៅក្នុងវិស័យកសិកម្ម	535,707	287,277	248,430	515,433	276,810	238,624
បច្ចុប្បន្នកំពុងសិក្សា/បញ្ចប់ការសិក្សា	1,775,511	886,727	888,784	677,908	351,055	326,853

តារាងទី ១២៖ ផ្ទៃដីដាំដុះ, ផ្ទៃដីប្រមូលផល, ផលិតកម្មដំណាំ, តម្លៃនៃផលិតផល និងតម្លៃនៃការលក់តាមប្រភេទមុខដំណាំ ប្រទេសកម្ពុជា ឆ្នាំ២០២០

ក្រុមដំណាំ	ចំនួននៃកសិដ្ឋានបានរាយការណ៍មុខដំណាំ	ផ្ទៃដីដំណាំ	ផ្ទៃដីប្រមូលផល	ផលិតផលដំណាំ	ទិសដៅផលិតកម្មដំណាំ			តម្លៃនៃផលិតផលដំណាំ	ការលក់
					ការប្រើប្រាស់ផ្ទាល់ខ្លួន	លក់	ផ្សេង		
		(ហិចតា)	(ហិចតា)	(តោន)	(តោន)			($)	($)
សរុប									
1. គ្រាប់ធញ្ញជាតិ	1,497,829	2,783,904	2,633,253	6,339,215	2,145,609	4,127,819	65,787	1,405,165,538	889,047,730
2. បន្លែ និងផ្លែឪឡឹក	292,442	27,872	25,475	151,236	5,619	137,245	-	35,465,057	31,259,754
3. ផ្លែឈើ និងសណ្តែកដី	1,481,840	767,631	433,727	1,270,325	130,347	1,133,797	6,182	563,826,405	501,261,567
4. ដំណាំប្រេងធម្មជាតិ	677,729	66,414	44,884	118,242	38,616	79,347	279	46,909,981	33,891,299
5. ដំណាំឫស/មើម	226,863	418,726	332,668	3,827,477	3,634	3,801,010	-	269,926,587	267,255,314
6. ដំណាំគ្រឿងទេស និង	324,467	15,820	12,457	23,112	369	22,720	23	47,375,626	46,570,876
7. ដំណាំសណ្តែក	28,082	13,402	13,073	17,125	1,225	15,875	24	14,912,581	13,793,003
8. ដំណាំអំពៅ	62,717	14,232	7,496	158,345	1,769	155,317	1,258	55,812,016	55,065,693
9. ដំណាំផ្សេងៗ	170,410	330,647	214,203	1,025,602	-	1,018,803	-	660,208,234	655,712,398

តារាងទី ១៣៖ ចំនួននៃគ្រួសារកសិកម្មដែលបានប្រើប្រាស់ជី ថ្នាំសម្លាប់សត្វល្អិត ប្រព័ន្ធធារាសាស្ត្រ ពូជស្រូវទំនើបដែលបានបញ្ជាក់ ពូជស្រូវផ្សេងៗគ្នា ការដាំដំណាំតែ១មុខ និងការដាំដំណាំរួមបញ្ចូលគ្នា ប្រទេសកម្ពុជា ឆ្នាំ២០២០

ប្រភេទកសិដ្ឋាន	ចំនួននៃកសិដ្ឋាន	ចំនួននៃកសិដ្ឋានបានរាយការណ៍ពីការប្រើប្រាស់						
		ជី	ថ្នាំសម្លាប់សត្វល្អិត	ប្រព័ន្ធធារាសាស្ត្រ	ពូជផ្សេងៗគ្នា	ពូជទំនើបដែលបានបញ្ជាក់	ការដាំដំណាំតែ១មុខ	ការដាំដំណាំរួមបញ្ចូលគ្នា
សរុប	2,038,632	779,909	545,883	488,158	452,817	147,696	221,060	56,005
ការកាន់កាប់កសិដ្ឋាន								
ជាលក្ខណៈគ្រួសារ	2,038,435	779,774	545,801	488,108	452,710	147,690	221,015	55,987
មិនមែនជាលក្ខណៈគ្រួសារ	197	135	82	50	107	6	45	18
ការកាន់កាប់នៃលក្ខណៈស្របច្បាប់								
អ្នកកាន់កាប់គឺជនស៊ីវិល/រូបវន្តបុគ្គល	2,030,220	777,655	543,433	487,648	450,097	143,433	220,358	55,987
អ្នកកាន់កាប់គឺក្រុមនៃជនស៊ីវិល/ក្រុមរូបវន្តបុគ្គល	8,215	2,119	2,369	-	2,614	4,257	658	0
អ្នកកាន់កាប់គឺបុគ្គលស្របច្បាប់	197	135	82	50	107	6	45	18
គោលបំណងចម្បងនៃកសិកម្ម								

ប្រភេទកសិដ្ឋាន	ចំនួននៃកសិដ្ឋាន	ចំនួននៃកសិដ្ឋានបានរាយការណ៍ពីការប្រើប្រាស់						
		ដី	ថ្នាំសម្លាប់សត្វល្អិត	ប្រព័ន្ធធារាសាស្ត្រ	ពូជផ្សេងៗគ្នា	ពូជទំនើបដែលបានបញ្ជាក់	ការដាំដំណាំតែ១ មុខ	ការដាំដំណាំរួម បញ្ចូលគ្នា
ជាចម្បងសម្រាប់ប្រើប្រាស់ក្នុងគ្រួសារ	1,244,241	460,025	259,877	241,841	272,341	75,373	86,543	19,967
ជាចម្បងសម្រាប់លក់	794,194	319,750	285,924	246,267	180,369	72,317	134,472	36,020
ជាចម្បងសម្រាប់ប្រើប្រាស់ក្នុងសហគ្រាសខ្នាតធំ	197	135	82	50	107	6	45	18
សកម្មភាពចម្បងនៃកសិកម្ម								
ផលិតកម្មដំណាំ	1,269,460	558,204	415,866	343,535	300,309	113,185	174,501	42,622
ផលិតកម្មចិញ្ចឹមសត្វ	367,266	93,019	50,249	61,662	66,871	13,950	15,057	5,608
ទាំងផលិតកម្មដំណាំ និងចិញ្ចឹមសត្វ	258,536	106,022	64,049	60,945	73,243	17,028	27,896	5,021
នេសាទ	87,953	13,771	8,575	14,512	10,227	3,286	2,136	1,667
មិនបានចាត់ថ្នាក់	55,417	8,893	7,145	7,504	2,167	-	1,470	1,087
ការកាន់កាប់ដី								
ក្បាលដី	197	135	82	50	107	6	45	18
ដីជុំវិញលំនៅដ្ឋាន	277,769	23,820	8,885	38,925	26,837	-	-	-
ទាំងក្បាលដី និងដីជុំវិញលំនៅដ្ឋាន	1,760,666	755,954	536,916	449,182	425,874	146,843	221,015	55,987
ទំហំសមាជិកក្នុងកសិដ្ឋាន (គ្រួសារកសិកម្ម)								
សមាជិកគ្រួសារ ១នាក់	42,915	17,406	13,698	12,516	4,137	2,800	2,074	-
សមាជិកគ្រួសារ ២នាក់	234,702	90,506	64,613	59,834	49,277	17,244	19,169	4,303
សមាជិកគ្រួសារ ៣ ទៅ៥នាក់	1,356,457	529,703	364,633	321,692	292,665	100,280	155,058	38,014
សមាជិកគ្រួសារច្រើនជាង ៦នាក់ឡើង	404,362	142,159	102,858	94,066	106,631	27,366	44,714	13,256
ចំណាត់ថ្នាក់នៃតម្លៃផលិតផល								
0 (សូន្យ)	55,417	8,893	7,145	7,504	2,167	-	1,470	1,087
ក្រោម ១,000,000រៀល(246 USD)	423,080	123,082	70,327	77,860	46,517	16,132	11,722	4,817
១,000,000(246 USD)-៣,000,000រៀល(737USD)	553,675	213,064	136,578	119,046	105,937	32,045	42,298	10,763
៣,000,000(737 USD)-៨,000,000រៀល(1,967USD)	524,657	231,077	162,496	145,529	140,677	46,957	73,319	14,775
៨,000,000រៀលឡើងលើ(1,967USD)	481,803	203,793	169,337	138,218	157,519	52,315	92,251	24,562
ចំណាត់ថ្នាក់នៃផ្ទៃដីសរុបតាមទំហំ								
លើ 0 និងក្រោម 0.៥ ហិកតា	597,857	161,856	87,411	124,845	66,224	23,381	12,466	6,424
0.៥ - ១.0 ហិកតា	374,187	170,033	102,695	99,634	74,122	26,255	21,629	4,734
១ - ២ ហិកតា	429,246	186,930	133,284	114,306	111,277	38,805	45,916	10,560
២ - ៥ ហិកតា	426,692	173,660	140,157	101,525	123,556	37,671	85,192	18,451
៥ - ១០ ហិកតា	144,833	60,182	55,286	31,379	53,429	13,932	34,967	9,461

ប្រភេទកសិដ្ឋាន	ចំនួននៃកសិដ្ឋាន	ចំនួននៃកសិដ្ឋានបានរាយការណ៍ពីការប្រើប្រាស់						
		ជី	ថ្នាំសម្លាប់សត្វល្អិត	ប្រព័ន្ធធារាសាស្ត្រ	ពូជផ្សេងៗគ្នា	ពូជទំនើបដែលបានបញ្ជាក់	ការដាំដំណាំតែ១មុខ	ការដាំដំណាំរួមបញ្ចូលគ្នា
១០ - ៥០ ហិកតា	63,399	25,660	25,714	15,359	23,034	7,238	19,977	6,207
៥០ ហិកតាឡើងលើ	2,419	1,588	1,336	1,110	1,177	-	-	-
ការកាន់កាប់តាមភេទ								
ប្រុស	1,464,035	565,798	405,331	352,644	337,840	109,198	176,165	46,252
ស្រី	574,400	213,977	140,470	135,464	114,870	38,492	44,851	9,735
ការកាន់កាប់តាមក្រុមអាយុ								
អាយុក្រោម ២៥ឆ្នាំ	23,253	8,836	6,282	4,797	4,741	1,669	2,416	-
អាយុ ២៥ ទៅ ៣៤ឆ្នាំ	250,768	98,134	63,695	52,300	52,691	16,566	35,006	6,416
អាយុ ៣៥ ទៅ ៤៤ឆ្នាំ	503,854	195,209	132,588	120,555	110,003	38,552	61,403	13,865
អាយុ ៤៥ ទៅ ៤៩ឆ្នាំ	235,562	93,279	70,145	59,631	54,918	17,045	26,896	5,730
អាយុ ៥០ ទៅ ៥៤ឆ្នាំ	283,273	110,834	78,778	67,966	70,461	19,915	25,378	10,769
អាយុ ៥៥ ទៅ ៥៩ឆ្នាំ	252,837	94,237	69,799	65,222	55,744	18,182	26,187	5,282
អាយុ ៦០ ទៅ ៦៤ឆ្នាំ	205,466	73,261	50,678	48,123	45,037	14,528	22,352	5,098
អាយុ ៦៥ ទៅ ៦៩ឆ្នាំ	140,974	55,210	38,054	35,138	31,338	10,049	11,698	3,472
៧០ឆ្នាំឡើងលើ	142,448	50,775	35,783	34,375	27,778	11,184	9,678	4,380

* សម្រាប់តែដំណាំចំនួន៣០មុខប៉ុណ្ណោះ៖ ស្រូវក្រអូប ចេក ម្រេច ស្ពៃក្តោប ស្វាយចន្ទី ដំឡូងមី ម្ទេស ដូង ត្រសក់ ទុរេន (សណ្តែកដី) ខ្ទឹម ពោត (ស/លឿង/ស្វាយ) ស្វាយ, មុង, ស្រូវគ្មានក្លិន, ក្រូច, ល្ហុង, ម្នាស់, ល្ពៅ, កៅស៊ូ, ល្ង, សណ្តែកសៀង, ស្រូវស្អិត, អំពៅ, ដំឡូងផ្អែម, ប៉េងប៉ោះ, ឪឡឹក, សណ្តែកគួរ

* * នៅលើដំណាំយ៉ាងហោចណាស់មួយ។

តារាងទី ១៤៖ ចំនួននៃកសិដ្ឋានដែលបានរាយការណ៍អំពីបសុសត្វ/បសុបក្សី និងកិច្ចសន្យាផលិតកម្មឬកិច្ចសន្យាទីផ្សារតាមប្រភេទ ប្រទេសកម្ពុជា ឆ្នាំ២០២០

ប្រភេទសត្វ	ចំនួននៃអ្នកកាន់កាប់រាយការណ៍ពីសកម្មភាព	របាយការណ៍កិច្ចសន្យាទីផ្សាររបស់កសិដ្ឋាន						
		ចំនួននៃអ្នកកាន់កាប់			ចំនួនសរុបនៃបសុសត្វ		តម្លៃនៃផលិតផលសរុប	ការលក់សរុប
		សរុប	សកម្មភាពក្រោមកិច្ចសន្យា					
			100%	តិចជាង 100%	តម្លៃ	ឯកតា	(ដុល្លារ)	(ដុល្លារ)
បសុសត្វ								
គោ	752,305	662,953	7,170	655,783	2,532,629	TLU	1,674,456,589	1,259,501,200
ក្របី	83,658	81,490	-	80,377	397,960	TLU	202,216,206	148,577,887
ជ្រូក	107,893	40,562	-	40,134	587,976	TLU	482,540,133	413,777,503
បសុបក្សី								
មាន់	1,516,437	1,084,533	13,372	1,071,161	2,763,731	TLU	2,887,116,342	2,165,426,579
ទា	362,425	228,140	3,131	225,009	986,720	TLU	934,315,698	692,902,683
ក្ងាន	17,918	11,069	-	10,723	68,931	TLU	85,250,591	70,984,697

តារាងទី១៥ ៖ ចំនួនសរុបនៃតម្លៃទិន្នផលលើផ្ទៃដីកសិកម្ម ប្រទេសកម្ពុជា ឆ្នាំ២០២០

ប្រភេទកសិដ្ឋាន	ចំនួននៃអ្នកកាន់កាប់កសិដ្ឋាន	តម្លៃនៃការផលិតនៅលើផ្ទៃដីប្រើប្រាស់ក្នុងកសិកម្ម (AAU*)				
		សមាមាត្រ	តម្លៃមធ្យម	តម្លៃដង់ស៊ីតេទី១	តម្លៃកណ្តាល	តម្លៃដង់ស៊ីតេទី៣
		(ដុល្លារ/ហិកតា)	(ដុល្លារ/ហិកតា)	(ដុល្លារ/ហិកតា)	(ដុល្លារ/ហិកតា)	(ដុល្លារ/ហិកតា)
សរុប	2,038,632	865.75	42,265.75	448.14	823.33	1,813.01
ការកាន់កាប់កសិដ្ឋាន						
ជាលក្ខណៈគ្រួសារ	2,038,435	806.09	42,264.33	448.17	823.33	1,813.01
ជាលក្ខណៈមិនមែនគ្រួសារ	197	1616.77	57,049.18	0.00	230.14	1,068.55
ការកាន់កាប់នៃលក្ខណៈស្របច្បាប់						
អ្នកកាន់កាប់គឺជនស៊ីវិល/រូបវន្តបុគ្គល	2,030,220	805.73	42,365.80	448.41	823.75	1,813.01
អ្នកកាន់កាប់គឺក្រុមនៃជនស៊ីវិល/ក្រុមរូបវន្តបុគ្គល	8,215	-	-	-	-	-
អ្នកកាន់កាប់គឺបុគ្គលស្របច្បាប់	197	1616.77	57,049.18	0.00	230.14	1,068.55
គោលបំណងចម្បងនៃកសិកម្ម						
ជាចម្បងសម្រាប់ប្រើប្រាស់ក្នុងគ្រួសារ	1,244,241	574.10	28,862.67	453.39	818.52	1,909.33
ជាចម្បងសម្រាប់លក់	794,194	1029.17	63,392.68	437.13	833.72	1,730.65
ជាចម្បងសម្រាប់ប្រើប្រាស់ក្នុងសហគ្រាសខ្នាតធំ	197	1616.77	57,049.18	0.00	230.14	1,068.55
សកម្មភាពចម្បងនៃកសិកម្ម						
ផលិតកម្មដំណាំ	1,269,460	690.05	1,398.66	399.69	660.68	1,037.28
ផលិតកម្មចិញ្ចឹមសត្វ	367,266	3141.48	105,205.91	1413.99	3962.35	19,433.72
ទាំងផលិតកម្មដំណាំ និងចិញ្ចឹមសត្វ	258,536	1028.63	2,556.63	690.33	1161.03	1,933.56
នេសាទ	87,953	3762.89	604,425.03	1149.86	6068.17	56,250.00
មិនបានចាត់ថ្នាក់	55,417	0.00	0.00	0.00	0.00	0.00
ការកាន់កាប់ដី						
ក្បាលដី	197	1616.77	57,049.18	0.00	230.14	1,068.55
ដីជុំវិញលំនៅដ្ឋាន	277,769	18335.76	294,592.63	1365.82	10906.65	58,501.15
ទាំងក្បាលដី និងដីជុំវិញលំនៅដ្ឋាន	1,760,666	755.92	4,750.85	428.80	754.77	1,382.86
ទំហំសមាជិកក្នុងកសិដ្ឋាន (គ្រួសារកសិកម្ម)						
សមាជិកគ្រួសារ ១នាក់	42,915	1191.13	11,647.97	410.13	805.64	1,788.46
សមាជិកគ្រួសារ ២នាក់	234,702	965.28	23,294.97	420.82	797.69	1,780.58
សមាជិកគ្រួសារ ៣ ទៅ៥នាក់	1,356,457	734.57	49,257.04	452.57	835.38	1,863.35
សមាជិកគ្រួសារច្រើនជាង ៦នាក់ឡើង	404,362	1002.95	33,143.41	449.48	800.03	1,683.58
ចំណាត់ថ្នាក់នៃតម្លៃផលិតផល						
0 (សូន្យ)	55,417	0.00	0.00	0.00	0.00	0.00
ក្រោម ១,០០០,០០០រៀល(246 USD)	423,080	44.82	15,337.36	301.56	683.74	3,980.62
១,០០០,០០០(246 USD)-៣,០០០,០០០រៀល (737USD)	553,675	461.97	12,152.78	391.92	652.81	1,084.72
៣,០០០,០០០(737 USD)-៨,០០០,០០០រៀល (1,967USD)	524,657	650.57	27,624.95	516.95	889.28	1,663.93
៨,០០០,០០០រៀលឡើងលើ(1,967USD)	481,803	1494.96	122,006.27	784.31	1317.03	2,712.21
ចំណាត់ថ្នាក់នៃផ្ទៃដីសរុបតាមទំហំ						
លើ ០ និងក្រោម ០.៥ ហិកតា	597,857	5063.61	140,941.71	703.51	1996.14	11,833.45
០.៥ - ១.០ ហិកតា	374,187	322.46	4,524.65	533.74	856.87	1,678.57
១ - ២ ហិកតា	429,246	1162.39	2,424.12	434.02	727.19	1,347.35
២ - ៥ ហិកតា	426,692	963.96	1,519.99	331.13	604.69	1,021.74
៥ - ១០ ហិកតា	144,833	800.52	983.80	328.03	574.15	913.01
១០ - ៥០ ហិកតា	63,399	735.77	1,228.35	238.86	509.84	884.16
៥០ ហិកតាឡើងលើ	2,419	1172.72	1,725.24	32.43	130.03	599.11
ការកាន់កាប់តាមភេទ						
ប្រុស	1,464,035	777.18	38,914.58	440.23	818.68	1,758.79
ស្រី	574,400	983.91	50,772.01	460.77	836.68	1,957.55
ការកាន់កាប់តាមក្រុមអាយុ						

ប្រភេទកសិដ្ឋាន		ចំនួននៃអ្នកកាន់កាប់កសិដ្ឋាន	តម្លៃនៃការផលិតនៅលើផ្ទៃដីប្រើប្រាស់ក្នុងកសិកម្ម (AAU*)				
			សមាមាត្រ	តម្លៃមធ្យម	តម្លៃដង់ស៊ីតេទី១	តម្លៃកណ្តាល	តម្លៃដង់ស៊ីតេទី៣
			(ដុល្លារ/ហិកតា)	(ដុល្លារ/ហិកតា)	(ដុល្លារ/ហិកតា)	(ដុល្លារ/ហិកតា)	(ដុល្លារ/ហិកតា)
	អាយុក្រោម ២៥ឆ្នាំ	23,253	-	-	-	-	-
	អាយុ ២៥ ទៅ ៣៤ឆ្នាំ	250,768	1075.14	20,358.73	391.72	781.47	1,849.46
	អាយុ ៣៥ ទៅ ៤៤ឆ្នាំ	503,854	-	-	-	-	-
	អាយុ ៤៥ ទៅ ៤៩ឆ្នាំ	235,562	368.66	30,234.39	455.66	826.68	1,830.36
	អាយុ ៥០ ទៅ ៥៤ឆ្នាំ	283,273	-	-	-	-	-
	អាយុ ៥៥ ទៅ ៥៩ឆ្នាំ	252,837	881.00	21,897.04	470.24	852.95	1,809.05
	អាយុ ៦០ ទៅ ៦៤ឆ្នាំ	205,466	-	-	-	-	-
	អាយុ ៦៥ ទៅ ៦៩ឆ្នាំ	140,974	955.37	7,990.17	456.97	803.05	1,573.61
	៧០ឆ្នាំឡើងលើ	142,448	-	-	-	-	-

តារាងទី ១៦៖ ទិន្នផលស្រូវដែលប្រមូលផលបាននៅលើផ្ទៃដីកសិកម្ម ប្រទេសកម្ពុជា ឆ្នាំ២០២០

ប្រភេទកសិដ្ឋាន		ចំនួននៃអ្នកកាន់កាប់រាយការណ៍ពីសកម្មភាព	ផលិតផលស្រូវដែលប្រមូលផលបាននៅលើផ្ទៃដី				
			សមាមាត្រនៃចំនួនសរុប	តម្លៃមធ្យម	តម្លៃដង់ស៊ីតេទី១	តម្លៃកណ្តាល	តម្លៃដង់ស៊ីតេទី៣
			(តោន/ហិចតា)	(តោន/ហិចតា)	(តោន/ហិចតា)	(តោន/ហិចតា)	(តោន/ហិចតា)
សរុប		1,465,012	2.34	2.46	1.45	2.17	3.13
ការកាន់កាប់កសិដ្ឋាន							
	ជាលក្ខណៈគ្រួសារ	1,465,006	2.34	2.46	1.45	2.17	3.13
	ជាលក្ខណៈមិនមែនគ្រួសារ	6	2.10	1.50	0.75	0.80	2.46
ការកាន់កាប់នៃលក្ខណៈស្របច្បាប់							
	អ្នកកាន់កាប់គឺជនស៊ីវិល/រូបវន្តបុគ្គល	1,458,613	2.34	2.46	1.45	2.17	3.13
	អ្នកកាន់កាប់គឺក្រុមនៃជនស៊ីវិល/ក្រុមរូបវន្តបុគ្គល	6,393	1.84	2.37	1.50	2.45	3.03
	អ្នកកាន់កាប់គឺបុគ្គលស្របច្បាប់	6	2.10	1.50	0.75	0.80	2.46
គោលបំណងចម្បងនៃកសិកម្ម							
	ជាចម្បងសម្រាប់ប្រើប្រាស់ក្នុងគ្រួសារ	971,911	2.01	2.37	1.37	2.08	3.00
	ជាចម្បងសម្រាប់លក់	493,095	2.58	2.65	1.60	2.38	3.50
	ជាចម្បងសម្រាប់ប្រើប្រាស់ក្នុងសហគ្រាសខ្នាតធំ	6	2.10	1.50	0.75	0.80	2.46
សកម្មភាពចម្បងនៃកសិកម្ម							
	ផលិតកម្មដំណាំ	1,040,176	2.41	2.49	1.48	2.21	3.15
	ផលិតកម្មចិញ្ចឹមសត្វ	172,999	1.79	2.35	1.36	2.00	3.00
	ទាំងផលិតកម្មដំណាំ និងចិញ្ចឹមសត្វ	221,548	2.14	2.40	1.50	2.17	3.00
	នេសាទ	27,278	2.27	2.73	1.25	2.31	3.50
	មិនបានចាត់ថ្នាក់	3,011	-	-	-	-	-
ការកាន់កាប់ដី							
	ក្បាលដី	6	2.10	1.50	0.75	0.80	2.46
	ដីជុំវិញលំនៅដ្ឋាន	3,094	2.55	3.25	1.67	3.00	4.50
	ទាំងក្បាលដី និងដីជុំវិញលំនៅដ្ឋាន	1,461,912	2.34	2.46	1.45	2.17	3.12
ទំហំសមាជិកក្នុងកសិដ្ឋាន (គ្រួសារកសិកម្ម)							
	សមាជិកគ្រួសារ ១នាក់	26,969	3.52	2.63	1.50	2.28	3.50
	សមាជិកគ្រួសារ ២នាក់	159,914	2.38	2.53	1.50	2.20	3.20
	សមាជិកគ្រួសារ ៣ ទៅ៥នាក់	978,578	2.31	2.47	1.48	2.20	3.13
	សមាជិកគ្រួសារច្រើនជាង ៦នាក់ឡើង	299,545	2.28	2.39	1.40	2.11	3.00
ចំណាត់ថ្នាក់នៃតម្លៃផលិតផល							
	0 (សូន្យ)	3,011	-	-	-	-	-
	ក្រោម ១,០០០,០០០រៀល(246 USD)	201,020	1.33	2.14	1.00	1.67	2.70
	១,០០០,០០០(246 USD)-៣,០០០,០០០រៀល (737USD)	451,278	1.73	2.30	1.33	2.00	3.00

៣,០០០,០០០(737 USD)-៨,០០០,០០០រៀល (1,967USD)	439,639	2.02	2.53	1.53	2.29	3.14
៨,០០០,០០០រៀលឡើងលើ(1,967USD)	370,064	2.69	2.75	1.71	2.50	3.53
ចំណាត់ថ្នាក់នៃផ្ទៃដីសរុបតាមទំហំ						
លើ ០ និងក្រោម ០.៥ ហិកតា	252,234	2.91	3.16	2.00	2.86	3.92
០.៥ - ១.០ ហិកតា	328,858	2.60	2.61	1.72	2.46	3.22
១ - ២ ហិកតា	373,623	2.39	2.32	1.44	2.00	3.00
២ - ៥ ហិកតា	347,439	2.29	2.16	1.14	1.96	2.80
៥ - ១០ ហិកតា	115,962	2.19	2.09	1.19	1.75	2.76
១០ - ៥០ ហិកតា	45,088	2.36	2.05	1.00	1.65	2.67
៥០ ហិកតាឡើងលើ	1,808	2.10	2.32	1.00	2.08	2.60
ការកាន់កាប់តាមភេទ						
ប្រុស	1,054,899	2.35	2.46	1.43	2.17	3.10
ស្រី	410,107	2.28	2.48	1.50	2.20	3.13
ការកាន់កាប់តាមក្រុមអាយុ						
អាយុក្រោម ២៥ឆ្នាំ	17,076	2.60	2.47	1.45	2.08	3.33
អាយុ ២៥ ទៅ ៣៤ឆ្នាំ	175,948	2.30	2.39	1.33	2.00	3.00
អាយុ ៣៥ ទៅ ៤៤ឆ្នាំ	375,151	2.37	2.48	1.44	2.20	3.08
អាយុ ៤៥ ទៅ ៤៩ឆ្នាំ	170,075	2.34	2.46	1.48	2.25	3.19
អាយុ ៥០ ទៅ ៥៤ឆ្នាំ	203,142	2.29	2.43	1.49	2.18	3.08
អាយុ ៥៥ ទៅ ៥៩ឆ្នាំ	181,324	2.34	2.53	1.50	2.25	3.13
អាយុ ៦០ ទៅ ៦៤ឆ្នាំ	144,587	2.33	2.46	1.43	2.21	3.33
អាយុ ៦៥ ទៅ ៦៩ឆ្នាំ	102,514	2.39	2.44	1.50	2.18	3.00
៧០ឆ្នាំឡើងលើ	95,188	2.25	2.52	1.50	2.18	3.25

តារាងទី១៧ ៖ សន្ទស្សន៍ដង់ស៊ីតេបសុសត្វនៅកសិដ្ឋាន ប្រទេសកម្ពុជា ឆ្នាំ២០២០

ប្រភេទកសិដ្ឋាន	ចំនួននៃអ្នកកាន់កាប់រាយការណ៍ពីសកម្មភាព	សត្វនៅក្នុងកសិដ្ឋានបានប្រើប្រាស់លើផ្ទៃដីកសិម្ម (AAU)				
		សមាមាត្រនៃចំនួនសរុប	តម្លៃមធ្យម	តម្លៃដង់ស៊ីតេទី១	តម្លៃកណ្ដាល	តម្លៃដង់ស៊ីតេទី៣
		(TLU/ហិកតា)	(TLU/ហិកតា)	(TLU/ហិកតា)	(TLU/ហិកតា)	(TLU/ហិកតា)
សរុប	1,670,181	0.79	51.03	0.27	1.25	4.06
ការកាន់កាប់កសិដ្ឋាន						
ជាលក្ខណៈគ្រួសារ	1,670,149	0.77	51.03	0.27	1.25	4.06
ជាលក្ខណៈមិនមែនគ្រួសារ	32	6.28	253.12	0.28	63.63	170.13
ការកាន់កាប់នៃលក្ខណៈស្របច្បាប់						
អ្នកកាន់កាប់គឺជនស៊ីវិល/រូបវន្តបុគ្គល	1,664,671	0.77	51.01	0.27	1.25	4.05
អ្នកកាន់កាប់គឺក្រុមនៃជនស៊ីវិល/ក្រុមរូបវន្តបុគ្គល	5,479	-	-	-	-	-
អ្នកកាន់កាប់គឺបុគ្គលស្របច្បាប់	32	6.28	253.12	0.28	63.63	170.13
គោលបំណងចម្បងនៃកសិកម្ម						
ជាចម្បងសម្រាប់ប្រើប្រាស់ក្នុងគ្រួសារ	1,041,232	0.78	39.24	0.45	1.61	4.99
ជាចម្បងសម្រាប់លក់	628,917	0.76	70.52	0.12	0.65	2.58
ជាចម្បងសម្រាប់ប្រើប្រាស់ក្នុងសហគ្រាសខ្នាតធំ	32	6.28	253.12	0.28	63.63	170.13
សកម្មភាពចម្បងនៃកសិកម្ម						
ផលិតកម្មដំណាំ	957,209	-	-	-	-	-
ផលិតកម្មចិញ្ចឹមសត្វ	367,266	3.79	164.72	2.14	6.31	41.82
ទាំងផលិតកម្មដំណាំ និងចិញ្ចឹមសត្វ	258,536	1.56	6.59	0.78	1.69	3.63
នេសាទ	59,846	1.63	164.30	0.59	5.24	83.33

មិនបានចាត់ថ្នាក់	27,325	2.57	245.48	1.96	28.57	200.00
ការកាន់កាប់ដី						
ក្បាលដី	32	6.28	253.12	0.28	63.63	170.13
ដីជុំវិញលំនៅដ្ឋាន	217,778	20.85	336.50	10.47	48.00	187.50
ទាំងក្បាលដី និងដីជុំវិញលំនៅដ្ឋាន	1,452,371	0.72	8.46	0.21	0.92	2.71
ទំហំសមាជិកក្នុងកសិដ្ឋាន (គ្រួសារកសិកម្ម)						
សមាជិកគ្រួសារ ១នាក់	25,759	0.84	67.15	0.40	1.72	14.29
សមាជិកគ្រួសារ ២នាក់	175,008	0.99	42.65	0.31	1.20	4.31
សមាជិកគ្រួសារ ៣ ទៅ៥នាក់	1,124,184	0.68	55.29	0.25	1.26	4.06
សមាជិកគ្រួសារច្រើនជាង ៦នាក់ឡើង	345,198	1.06	40.16	0.29	1.18	3.83
ចំណាត់ថ្នាក់នៃតម្លៃផលិតផល						
០ (សូន្យ)	27,325	2.57	245.48	1.96	28.57	200.00
ក្រោម ១,០០០,០០០រៀល(246 USD)	304,124	0.23	86.13	0.64	3.87	28.57
១,០០០,០០០(246 USD)-៣,០០០,០០០រៀល (737USD)	456,892	1.28	23.16	0.29	1.12	3.56
៣,០០០,០០០(737 USD)-៨,០០០,០០០រៀល (1,967USD)	464,389	1.03	24.31	0.25	1.12	2.93
៨,០០០,០០០រៀលឡើងលើ(1,967USD)	417,450	0.86	73.07	0.13	0.79	2.47
ចំណាត់ថ្នាក់នៃផ្ទៃដីសរុបតាមទំហំ						
លើ ០ និងក្រោម ០.៥ ហិកតា	463,390	7.73	168.62	1.64	7.94	50.00
០.៥ - ១.០ ហិកតា	312,894	0.46	10.83	0.40	1.82	3.91
១ - ២ ហិកតា	361,188	1.65	6.56	0.24	1.25	2.52
២ - ៥ ហិកតា	358,831	-	-	-	-	-
៥ - ១០ ហិកតា	122,250	0.57	0.85	0.04	0.27	0.69
១០ - ៥០ ហិកតា	50,251	-	-	-	-	-
៥០ ហិកតាឡើងលើ	1,377	0.17	1.23	0.02	0.03	0.04
ការកាន់កាប់តាមភេទ						
ប្រុស	1,204,804	0.71	41.12	0.25	1.16	3.77
ស្រី	465,345	-	-	-	-	-
ការកាន់កាប់តាមក្រុមអាយុ						
អាយុក្រោម ២៥ឆ្នាំ	16,986	0.78	12.69	0.14	0.91	2.44
អាយុ ២៥ ទៅ ៣៤ឆ្នាំ	195,728	1.04	38.09	0.26	1.10	4.24
អាយុ ៣៥ ទៅ ៤៤ឆ្នាំ	417,889	-	-	-	-	-
អាយុ ៤៥ ទៅ ៤៩ឆ្នាំ	195,596	0.32	37.59	0.27	1.28	3.71
អាយុ ៥០ ទៅ ៥៤ឆ្នាំ	243,431	1.11	57.16	0.37	1.39	4.62
អាយុ ៥៥ ទៅ ៥៩ឆ្នាំ	215,291	0.92	48.24	0.27	1.26	4.21
អាយុ ៦០ ទៅ ៦៤ឆ្នាំ	168,573	0.98	31.79	0.31	1.14	3.77
អាយុ ៦៥ ទៅ ៦៩ឆ្នាំ	113,610	1.03	35.64	0.29	1.07	3.66
៧០ឆ្នាំឡើងលើ	103,046	1.11	36.90	0.28	1.24	4.50

តារាងទី១៨៖ អត្រាកើត, អត្រាងាប់, អត្រាជកយកដោយបសុសត្វដែលបានជ្រើសរើសតាមប្រភេទសត្វ ប្រទេសកម្ពុជា ឆ្នាំ២០២០

ប្រភេទកសិដ្ឋាន	គោ				ក្របី				ជ្រូក			
	ចំនួននៃអ្នកកាន់កាប់រាយការណ៍ពីសកម្មភាព	កើត	ងាប់	ការលក់	ចំនួននៃអ្នកកាន់កាប់រាយការណ៍ពីសកម្មភាព	កើត	ងាប់	ការលក់	ចំនួននៃអ្នកកាន់កាប់រាយការណ៍ពីសកម្មភាព	កើត	ងាប់	ការលក់
		ចំនួននៃសត្វ	ចំនួននៃសត្វ	ចំនួននៃសត្វ		ចំនួននៃសត្វ	ចំនួននៃសត្វ	ចំនួននៃសត្វ		ចំនួននៃសត្វ	ចំនួននៃសត្វ	ចំនួននៃសត្វ
សរុប	752,305	681,027	88,956	777,611	83,658	68,647	11,413	63,745	107,893	643,787	232,287	1,198,167
លក្ខណៈនៃការកាន់កាប់												
ជាលក្ខណៈគ្រួសារ	752,298	680,837	88,946	777,513	83,657	68,632	11,413	63,745	107,874	513,605	220,365	863,959
ជាលក្ខណៈមិនមែនគ្រួសារ	7	190	10	98	1	15	0	0	19	130,182	11,922	334,208
ការកាន់កាប់នៃលក្ខណៈស្របច្បាប់												
អ្នកកាន់កាប់គឺជនស៊ីវិល/រូបវន្តបុគ្គល	749,337	678,302	88,419	775,279	83,657	68,632	11,413	63,745	107,642	511,748	220,365	862,102
អ្នកកាន់កាប់គឺក្រុមនៃជនស៊ីវិល/ក្រុមរូបវន្តបុគ្គល	2,962	2,535	-	-	-	-	-	-	-	-	-	-
អ្នកកាន់កាប់គឺបុគ្គលស្របច្បាប់	7	190	10	98	1	15	0	0	19	130,182	11,922	334,208
គោលបំណងចម្បងនៃកសិកម្ម												
ជាចម្បងសម្រាប់ប្រើប្រាស់ក្នុងគ្រួសារ	489,859	361,160	54,064	409,639	55,294	36,471	7,415	32,542	64,729	287,860	107,341	324,162
ជាចម្បងសម្រាប់លក់	262,440	319,677	34,882	367,874	28,363	32,161	3,998	31,203	43,146	225,745	113,024	-
ជាចម្បងសម្រាប់ប្រើប្រាស់ក្នុងសហគ្រាសខ្នាតធំ	7	190	10	98	1	15	0	0	19	130,182	11,922	334,208
សកម្មភាពចម្បងនៃកសិកម្ម												
ផលិតកម្មដំណាំ	399,568	282,003	44,828	74,456	39,195	25,827	3,152	-	44,642	108,103	76,629	70,611
ផលិតកម្មចិញ្ចឹមសត្វ	182,279	240,160	24,380	515,212	25,869	25,377	3,809	46,872	34,932	415,652	101,120	972,232
ទាំងផលិតកម្មដំណាំ និងចិញ្ចឹមសត្វ	146,743	143,003	16,581	184,680	14,795	14,618	3,779	12,427	26,097	114,329	47,826	154,607
នេសាទ	15,538	12,435	-	-	3,676	-	-	-	1,189	-	-	-
មិនបានចាត់ថ្នាក់	8,178	3,427	-	-	-	-	-	-	-	-	-	-
ការកាន់កាប់ដី												
ក្បាលដី	7	190	10	98	1	15	0	0	19	130,182	11,922	334,208
ដីជុំវិញលំនៅដ្ឋាន	44,087	34,513	7,233	-	2,681	3,750	-	-	6,971	53,295	24,476	66,417
ទាំងក្បាលដី និងដីជុំវិញលំនៅដ្ឋាន	708,211	646,324	81,713	686,885	80,977	64,883	10,974	56,850	100,904	460,310	195,888	797,542
ទំហំសមាជិកក្នុងកសិដ្ឋាន (គ្រួសារកសិកម្ម)												
សមាជិកគ្រួសារ ១នាក់	7,783	3,597	-	3,115	-	-	-	-	-	-	-	-
សមាជិកគ្រួសារ ២នាក់	68,564	46,232	5,499	56,553	6,560	6,176	943	4,375	7,846	59,450	23,070	79,724
សមាជិកគ្រួសារ ៣ ទៅ៥នាក់	506,691	470,691	63,130	518,703	51,679	44,475	6,882	44,421	72,073	314,107	156,149	421,043

ប្រភេទកសិដ្ឋាន	គោ				ក្របី				ជ្រូក			
	ចំនួននៃអ្នកកាន់កាប់រាយការណ៍ពីសកម្មភាព	កើត	ងាប់	ការលក់	ចំនួននៃអ្នកកាន់កាប់រាយការណ៍ពីសកម្មភាព	កើត	ងាប់	ការលក់	ចំនួននៃអ្នកកាន់កាប់រាយការណ៍ពីសកម្មភាព	កើត	ងាប់	ការលក់
		ចំនួននៃសត្វ	ចំនួននៃសត្វ	ចំនួននៃសត្វ		ចំនួននៃសត្វ	ចំនួននៃសត្វ	ចំនួននៃសត្វ		ចំនួននៃសត្វ	ចំនួននៃសត្វ	ចំនួននៃសត្វ
សមាជិកគ្រួសារច្រើនជាង ៦នាក់ឡើង	169,261	160,317	19,739	199,142	24,773	17,621	3,588	14,648	27,540	137,990	40,563	360,613
ក្រុមតម្លៃនៃផលិតផលកសិកម្ម												
០ (សូន្យ)	8,178	3,427	1,756	-	-	-	-	-	-	-	-	-
ក្រោម ១,០០០,០០០រៀល(246 USD)	80,745	39,681	4,117	-	7,899	2,615	-	-	5,185	-	-	-
១,០០០,០០០(246 USD) - ៣,០០០,០០០ រៀល(737 USD)	187,292	105,767	18,928	21,776	18,518	11,693	1,854	-	18,801	39,196	36,325	23,122
៣,០០០,០០០(737 USD) - ៨,០០០,០០០ រៀល(1,967 USD)	241,409	204,765	28,778	159,014	27,348	17,700	-	12,107	30,748	111,740	66,775	99,784
៨,០០០,០០០រៀលឡើងលើ(1,967 USD)	234,682	327,387	35,377	596,631	29,771	36,561	4,718	50,904	52,126	484,211	111,110	1,072,511
ចំណាត់ថ្នាក់នៃផ្ទៃដីសរុបតាមទំហំ												
លើ ០ និងក្រោម ០.៥ ហិកតា	153,310	86,216	13,299	197,989	7,185	5,154	-	10,008	13,541	87,348	33,381	130,526
០.៥ - ១.០ ហិកតា	158,268	106,887	13,161	101,323	11,700	7,237	-	9,037	16,402	113,137	42,111	114,913
១ - ២ ហិកតា	191,674	147,846	22,027	174,143	26,262	20,087	1,814	14,403	24,179	111,171	40,424	141,364
២ - ៥ ហិកតា	172,017	181,829	24,077	181,147	26,303	18,150	5,386	14,451	33,671	119,637	67,674	-
៥ - ១០ ហិកតា	58,875	-	12,376	98,542	9,573	13,519	-	12,859	13,904	60,024	27,031	107,735
១០ - ៥០ ហិកតា	17,465	30,621	3,893	23,578	2,634	-	-	-	6,166	48,189	21,175	254,942
៥០ ហិកតាឡើងលើ	696	-	-	-	-	-	-	-	-	-	-	-
ការកាន់កាប់តាមភេទ												
ប្រុស	557,786	544,100	71,676	638,463	65,406	57,903	9,904	50,960	81,715	406,603	169,137	707,952
ស្រី	194,513	136,737	17,270	139,050	18,251	10,729	1,508	12,785	26,159	107,002	51,228	156,007
ការកាន់កាប់តាមក្រុមអាយុ												
អាយុក្រោម ២៥ឆ្នាំ	5,261	3,094	448	3,103	-	-	-	-	-	-	-	-
អាយុ ២៥ ទៅ ៣៤ឆ្នាំ	74,857	50,732	8,914	60,094	9,250	4,152	-	-	13,246	70,818	23,012	261,284
អាយុ ៣៥ ទៅ ៤៤ឆ្នាំ	191,083	206,498	18,511	237,311	19,766	14,347	2,310	15,289	33,332	171,583	72,355	237,658
អាយុ ៤៥ ទៅ ៤៩ឆ្នាំ	96,669	85,751	12,765	128,629	10,409	12,167	-	6,759	13,446	50,802	24,190	82,629
អាយុ ៥០ ទៅ ៥៤ឆ្នាំ	116,089	92,130	13,762	113,062	15,798	16,049	-	15,089	18,495	73,953	40,396	119,473
អាយុ ៥៥ ទៅ ៥៩ឆ្នាំ	101,785	108,701	18,032	107,114	9,153	7,481	-	8,022	12,907	59,021	30,500	64,951
អាយុ ៦០ ទៅ ៦៤ឆ្នាំ	73,331	63,819	9,154	64,348	9,626	7,916	-	5,325	8,445	43,818	16,587	55,038

ប្រភេទកសិដ្ឋាន	គោ				ក្របី				ជ្រូក			
	ចំនួននៃអ្នកកាន់កាប់រាយការណ៍ពីសកម្មភាព	កើត	ងាប់	ការលក់	ចំនួននៃអ្នកកាន់កាប់រាយការណ៍ពីសកម្មភាព	កើត	ងាប់	ការលក់	ចំនួននៃអ្នកកាន់កាប់រាយការណ៍ពីសកម្មភាព	កើត	ងាប់	ការលក់
		ចំនួននៃសត្វ	ចំនួននៃសត្វ	ចំនួននៃសត្វ		ចំនួននៃសត្វ	ចំនួននៃសត្វ	ចំនួននៃសត្វ		ចំនួននៃសត្វ	ចំនួននៃសត្វ	ចំនួននៃសត្វ
អាយុ ៦៥ ទៅ ៦៩ឆ្នាំ	50,691	38,643	4,450	31,533	5,434	3,356	-	2,546	4,401	37,915	-	35,680
៧០ឆ្នាំឡើងលើ	42,532	31,469	2,910	32,318	3,592	-	-	-	2,550	-	-	-

តារាងទី១៩ ៖ ចំនួននៃកសិដ្ឋានដែលបានរាយការណ៍ពីការប៉ះទង្គិចធ្ងន់ធ្ងរតាមប្រភេទ ប្រទេសកម្ពុជា ឆ្នាំ២០២០

សរុប	ចំនួនសរុបនៃអ្នកកាន់កាប់កសិដ្ឋាន	គ្រួសារកសិកម្មដែលបានរាយការណ៍ពីគ្រោះធម្មជាតិ									
		សរុប	ប្រភេទគ្រោះធម្មជាតិ								
			ព្យុះទីហ្វុង	ទឹកជំនន់	ការដួលរលំច្រាំងទន្លេ/សំណឹកដី	គ្រោះរាំងស្ងួត	សត្វល្អិត	ជម្ងឺដំណាំ	ជម្ងឺបសុសត្វ/បសុបក្សី	វិបត្តិជម្ងឺកូវីដ-១៩	ផ្សេងៗ
សរុប	2,038,632	810,386	19,540	176,643	3,567	438,007	109,860	52,225	116,755	140,628	6,587
លក្ខណៈនៃការកាន់កាប់											
ជាលក្ខណៈគ្រួសារ	2,038,435	810,316	19,521	176,636	3,566	437,991	109,856	52,222	116,751	140,610	6,565
ជាលក្ខណៈមិនមែនគ្រួសារ	197	70	19	7	1	16	4	3	4	18	22
ការកាន់កាប់នៃលក្ខណៈស្របច្បាប់											
អ្នកកាន់កាប់គឺជនស៊ីវិល/រូបវន្តបុគ្គល	2,030,220	803,884	19,521	176,488	3,566	431,643	109,856	52,222	116,751	140,589	6,565
អ្នកកាន់កាប់គឺក្រុមនៃជនស៊ីវិល/ក្រុមរូបវន្តបុគ្គល	8,215	6,432	-	-	-	6,348	-	-	-	-	-
អ្នកកាន់កាប់គឺបុគ្គលស្របច្បាប់	197	70	19	7	1	16	4	3	4	18	22
គោលបំណងចម្បងនៃកសិកម្ម											
ជាចម្បងសម្រាប់ប្រើប្រាស់ក្នុងគ្រួសារ	1,244,241	420,089	10,062	85,356	-	252,810	33,070	14,019	64,471	49,949	2,331
ជាចម្បងសម្រាប់លក់	794,194	390,227	9,459	91,281	2,275	185,181	76,786	38,203	52,280	90,661	4,233
ជាចម្បងសម្រាប់ប្រើប្រាស់ក្នុងសហគ្រាសខ្នាតធំ	197	70	19	7	1	16	4	3	4	18	22
សកម្មភាពចម្បងនៃកសិកម្ម											
ផលិតកម្មដំណាំ	1,269,460	551,234	10,242	114,715	1,803	319,001	86,095	41,588	65,294	92,598	5,078
ផលិតកម្មចិញ្ចឹមសត្វ	367,266	114,426	3,958	26,300	-	48,678	9,360	3,349	25,676	22,270	-
ទាំងផលិតកម្មដំណាំ និងចិញ្ចឹមសត្វ	258,536	97,211	2,390	22,041	-	52,052	10,635	4,683	19,381	14,917	-

សរុប	ចំនួនសរុបនៃអ្នកកាន់កាប់កសិដ្ឋាន	គ្រួសារកសិកម្មដែលបានរាយការណ៍ពីគ្រោះធម្មជាតិ									
		សរុប	ប្រភេទគ្រោះធម្មជាតិ								
			ព្យុះទីហ្វុង	ទឹកជំនន់	ការដួលរលំច្រាំងទន្លេ/សំណឹកដី	គ្រោះរាំងស្ងួត	សត្វល្អិត	ជម្ងឺដំណាំ	ជម្ងឺបសុសត្វ/បសុបក្សី	វិបត្តិជម្ងឺកូវីដ-១៩	ផ្សេងៗ
នេសាទ	87,953	31,951	2,679	10,094	-	13,542	1,759	-	4,816	5,908	-
មិនបានចាត់ថ្នាក់	55,417	15,565	-	3,493	-	4,734	2,011	-	1,589	4,936	-
ការកាន់កាប់ដី											
ក្បាលដី	197	70	19	7	1	16	4	3	4	18	22
ដីជុំវិញលំនៅដ្ឋាន	277,769	62,782	4,414	12,412	-	15,388	4,220	1,712	19,420	15,025	-
ទាំងក្បាលដី និងដីជុំវិញលំនៅដ្ឋាន	1,760,666	747,534	15,107	164,224	2,710	422,602	105,636	50,511	97,331	125,585	6,064
ទំហំសមាជិកក្នុងកសិដ្ឋាន (គ្រួសារកសិកម្ម)											
សមាជិកគ្រួសារ ១នាក់	42,915	14,296	-	2,580	-	7,670	-	-	1,889	3,022	-
សមាជិកគ្រួសារ ២នាក់	234,702	90,706	-	17,759	-	48,154	10,995	5,787	14,048	17,516	-
សមាជិកគ្រួសារ ៣ ទៅ៥នាក់	1,356,457	539,979	14,683	114,977	2,421	295,988	75,528	34,322	78,048	93,520	5,689
សមាជិកគ្រួសារច្រើនជាង ៦នាក់ឡើង	404,362	165,335	3,222	41,320	636	86,178	22,834	11,926	22,766	26,552	-
ចំណាត់ថ្នាក់នៃតម្លៃផលិតផល											
0 (សូន្យ)	55,417	15,565	-	3,493	-	4,734	2,011	-	1,589	4,936	-
ក្រោម ១,000,000រៀល(246 USD)	423,080	134,357	1,925	26,399	-	70,912	10,552	3,485	19,028	19,067	-
១,000,000(246 USD) - ៣,000,000រៀល(737 USD)	553,675	209,100	6,224	44,176	-	125,129	19,453	9,837	26,681	29,150	-
៣,000,000(737 USD) - ៨,000,000រៀល(1,967 USD)	524,657	228,050	4,307	51,910	-	128,594	30,711	15,805	37,286	42,076	2,021
៨,000,000រៀលឡើងលើ(1,967 USD)	481,803	223,314	6,814	50,665	1,510	108,638	47,134	22,173	32,171	45,399	-
ចំណាត់ថ្នាក់នៃផ្ទៃដីសរុបតាមទំហំ											
លើ 0 និងក្រោម 0.៥ ហិកតា	597,857	161,737	6,192	31,736	1,910	63,647	12,558	7,337	36,492	34,508	-
0.៥ - ១.0 ហិកតា	374,187	130,585	3,542	28,561	-	70,561	12,230	7,325	20,967	23,270	-
១ - ២ ហិកតា	429,246	175,285	2,546	43,811	-	99,049	21,426	11,347	23,101	28,252	-
២ - ៥ ហិកតា	426,692	221,118	4,924	46,270	-	133,475	34,768	15,931	26,090	32,542	-
៥ - ១0 ហិកតា	144,833	85,244	2,051	18,987	-	47,204	19,362	7,960	8,144	14,815	-
១0 - ៥0 ហិកតា	63,399	35,486	-	6,850	-	23,663	9,363	2,286	1,932	7,134	-
៥0 ហិកតាឡើងលើ	2,419	931	-	-	-	-	-	-	-	-	-
ការកាន់កាប់តាមភេទ											

សរុប	ចំនួនសរុបនៃអ្នកកាន់កាប់កសិដ្ឋាន	គ្រួសារកសិកម្មដែលបានរាយការណ៍ពីគ្រោះធម្មជាតិ									
		សរុប	ប្រភេទគ្រោះធម្មជាតិ								
			ព្យុះទីហ្វុង	ទឹកជំនន់	ការដួលរលំច្រាំងទន្លេ/សំណឹកដី	គ្រោះរាំងស្ងួត	សត្វល្អិត	ជម្ងឺដំណាំ	ជម្ងឺបសុសត្វ/បសុបក្សី	វិបត្តិជម្ងឺកូវីដ-១៩	ផ្សេងៗ
ប្រុស	1,464,035	605,288	14,453	130,550	2,494	329,279	90,795	40,937	86,709	102,513	5,818
ស្រី	574,400	205,028	5,068	46,086	1,072	108,712	19,061	11,285	30,042	38,097	-
ការកាន់កាប់តាមក្រុមអាយុ											
អាយុក្រោម ២៥ឆ្នាំ	23,253	46,321	7,843	-	-	-	4,464	1,350	-	-	-
អាយុ ២៥ ទៅ ៣៤ឆ្នាំ	250,768	491,236	104,312	2,183	19,313	-	60,674	15,956	6,060	12,543	15,182
អាយុ ៣៥ ទៅ ៤៤ឆ្នាំ	503,854	986,581	200,167	5,378	44,317	-	107,772	29,670	11,667	25,105	34,371
អាយុ ៤៥ ទៅ ៤៩ឆ្នាំ	235,562	458,599	92,104	2,543	22,109	-	47,940	12,759	6,009	14,144	18,177
អាយុ ៥០ ទៅ ៥៤ឆ្នាំ	283,273	553,960	108,367	2,638	22,333	-	58,671	12,812	7,177	13,637	17,943
អាយុ ៥៥ ទៅ ៥៩ឆ្នាំ	252,837	490,635	106,612	3,888	26,345	-	57,892	15,521	7,475	15,337	19,447
អាយុ ៦០ ទៅ ៦៤ឆ្នាំ	205,466	401,895	83,108	940	17,904	-	43,514	10,627	4,846	16,300	16,720
អាយុ ៦៥ ទៅ ៦៩ឆ្នាំ	140,974	274,451	55,797	-	13,167	-	27,673	5,974	6,156	10,289	9,381
៧០ឆ្នាំឡើងលើ	142,448	279,758	52,006	-	10,238	-	29,391	5,189	2,636	8,534	8,088

តារាងទី ២០៖ ចំនួននៃគ្រួសារកសិកម្មដែលបានស្តារឡើងវិញពីការរងគ្រោះធម្មជាតិ និងវិធានការទប់ស្កាត់គ្រោះហានីភ័យធម្មជាតិ

ប្រភេទគ្រោះធម្មជាតិ	ចំនួនសរុបនៃអ្នកកាន់កាប់កសិដ្ឋាន	គ្រួសារកសិកម្មបានរាយការណ៍ពីគ្រោះធម្មជាតិ (ធ្ងន់ធ្ងរបំផុត)					
		សរុប	បានជាសះស្បើយទាំងស្រុង	អាចទប់ទល់បានប្រសើរជាង	ការយល់ឃើញកម្រិតនៃភាពធ្ងន់ធ្ងរ		
					ស្រដៀងគ្នា	ធំជាង	ទាបជាង
សរុប	2,038,632	750,338	277,228	189,264	287,457	316,187	128,845
លក្ខណៈនៃការកាន់កាប់							
ជាលក្ខណៈគ្រួសារ	2,038,435	750,275	277,197	189,233	287,439	316,162	128,825
ជាលក្ខណៈមិនមែនគ្រួសារ	197	63	31	31	18	25	20
ការកាន់កាប់នៃលក្ខណៈស្របច្បាប់							
អ្នកកាន់កាប់គឺជនស៊ីវិល/រូបវន្តបុគ្គល	2,030,220	743,864	274,932	188,941	286,835	311,114	128,065
អ្នកកាន់កាប់គឺក្រុមនៃជនស៊ីវិល/ក្រុមរូបវន្តបុគ្គល	8,215	6,411	2,265	-	-	5,048	760
អ្នកកាន់កាប់គឺបុគ្គលស្របច្បាប់	197	63	31	31	18	25	20
គោលបំណងចម្បងនៃកសិកម្ម							
ជាចម្បងសម្រាប់ប្រើប្រាស់ក្នុងគ្រួសារ	1,244,241	393,770	121,918	78,790	141,175	167,031	74,398
ជាចម្បងសម្រាប់លក់	794,194	356,505	155,278	110,444	146,263	149,131	54,427
ជាចម្បងសម្រាប់ប្រើប្រាស់ក្នុងសហគ្រាសខ្នាតធំ	197	63	31	31	18	25	20

សកម្មភាពចម្បងនៃកសិកម្ម							
ផលិតកម្មដំណាំ	1,269,460	517,927	192,952	131,530	202,940	217,981	86,308
ផលិតកម្មចិញ្ចឹមសត្វ	367,266	101,473	36,193	25,922	34,043	43,587	20,656
ទាំងផលិតកម្មដំណាំ និងចិញ្ចឹមសត្វ	258,536	90,661	35,619	24,239	34,249	38,800	15,736
នេសាទ	87,953	28,792	9,383	5,513	12,220	11,850	3,338
មិនបានចាត់ថ្នាក់	55,417	11,485	3,080	2,060	4,005	3,969	2,806
ការកាន់កាប់ដី							
ក្បាលដី	197	63	31	31	18	25	20
ដីជុំវិញលំនៅដ្ឋាន	277,769	52,304	16,433	10,127	22,878	17,402	9,719
ទាំងក្បាលដី និងដីជុំវិញលំនៅដ្ឋាន	1,760,666	697,972	260,764	179,106	264,561	298,760	119,106
ទំហំសមាជិកក្នុងកសិដ្ឋាន (គ្រួសារកសិកម្ម)							
សមាជិកគ្រួសារ ១នាក់	42,915	11,724	4,624	2,404	4,633	5,267	1,824
សមាជិកគ្រួសារ ២នាក់	234,702	81,132	29,011	21,828	36,681	28,858	14,143
សមាជិកគ្រួសារ ៣ ទៅ៥នាក់	1,356,457	502,207	187,072	127,314	193,270	211,608	85,937
សមាជិកគ្រួសារច្រើនជាង ៦នាក់ឡើង	404,362	155,212	56,489	37,687	52,855	70,428	26,921
ចំណាត់ថ្នាក់នៃតម្លៃផលិតផល							
០ (សូន្យ)	55,417	11,485	3,080	2,060	4,005	3,969	2,806
ក្រោម ១,០០០,០០០រៀល(246 USD)	423,080	120,909	39,923	22,592	42,143	50,393	24,582
១,០០០,០០០(246 USD) - ៣,០០០,០០០រៀល(737 USD)	553,675	195,031	64,227	39,876	77,116	75,888	36,008
៣,០០០,០០០(737 USD) - ៨,០០០,០០០រៀល (1,967 USD)	524,657	214,501	84,891	59,765	80,733	96,811	32,152
៨,០០០,០០០រៀលឡើងលើ(1,967 USD)	481,803	208,412	85,106	64,971	83,460	89,125	33,297
ចំណាត់ថ្នាក់នៃផ្ទៃដីសរុបតាមទំហំ							
លើ ០ និងក្រោម ០.៥ ហិកតា	597,857	138,650	51,198	31,199	50,916	55,224	27,762
០.៥ - ១.០ ហិកតា	374,187	119,756	49,475	30,314	38,592	52,451	25,245
១ - ២ ហិកតា	429,246	163,257	60,519	42,551	66,399	65,612	27,536
២ - ៥ ហិកតា	426,692	212,073	73,786	52,145	89,042	87,269	31,902
៥ - ១០ ហិកតា	144,833	81,377	27,840	21,874	29,028	39,807	11,120
១០ - ៥០ ហិកតា	63,399	34,301	13,907	11,018	12,853	15,586	5,221
៥០ ហិកតាឡើងលើ	2,419	924	-	-	-	-	-
ការកាន់កាប់តាមភេទ							
ប្រុស	1,464,035	564,703	213,536	149,335	215,350	238,453	97,221
ស្រី	574,400	185,573	63,661	39,899	72,089	77,708	31,604
ការកាន់កាប់តាមក្រុមអាយុ							
ការកាន់កាប់តាមក្រុមអាយុ	23,253	7,379	1,819	1,921	3,497	2,668	-

អាយុក្រោម ២៥ឆ្នាំ	250,768	96,286	32,194	22,088	36,418	40,125	17,017
អាយុ ២៥ ទៅ ៣៤ឆ្នាំ	503,854	184,065	67,255	43,425	64,484	81,866	32,653
អាយុ ៣៥ ទៅ ៤៤ឆ្នាំ	235,562	85,566	34,919	22,691	30,805	35,776	16,746
អាយុ ៤៥ ទៅ ៤៩ឆ្នាំ	283,273	100,333	37,228	24,475	37,399	40,875	20,638
អាយុ ៥០ ទៅ ៥៤ឆ្នាំ	252,837	98,201	33,816	23,921	37,298	43,024	15,359
អាយុ ៥៥ ទៅ ៥៩ឆ្នាំ	205,466	76,685	30,070	22,383	34,832	29,511	11,603
អាយុ ៦០ ទៅ ៦៤ឆ្នាំ	140,974	53,719	19,016	14,631	22,460	23,393	6,850
អាយុ ៦៥ ទៅ ៦៩ឆ្នាំ	142,448	48,041	20,880	13,699	20,246	18,923	6,923

* នៅពេលដែលជំងឺកូវីដ១៩ បានកើតឡើងខ្លាំងជាលើកទី២

តារាងទី ២១៖ ចំនួននៃគ្រួសារកសិកម្មបានរាយការណ៍ប្រាក់កម្ចី, ប្រភពកម្ចី និងគោលបំណងកម្ចីសម្រាប់វិស័យកសិកម្ម ប្រទេសកម្ពុជា ឆ្នាំ២០២០

ប្រភេទកសិដ្ឋាន	ចំនួនសរុបនៃគ្រួសារកសិកម្ម	គ្រួសារកសិកម្មបានរាយការណ៍ប្រាក់ចម្ចី									
		សរុប	ប្រភពកម្ចី								កសិដ្ឋានបានរាយការណ៍ប្រាក់កម្ចី ដែលបានប្រើសម្រាប់គោលបំណងលើវិស័យកសិកម្ម
			សាច់ញាតិក្នុងប្រទេស	មិត្តភក្តិ/ អ្នកជិតខាង	អ្នកចងការប្រាក់	មីក្រូហិរញ្ញវត្ថុ	ម្ចាស់ផ្ទះ	ធនាគារ	អង្គការមិនមែនរដ្ឋាភិបាល	ផ្សេងៗ	
សរុប	2,038,435	792,861	60,710	21,906	27,972	455,416	8,835	240,543	10,677	3,412	1,152,124
ការកាន់កាប់នៃលក្ខណៈស្របច្បាប់											
អ្នកកាន់កាប់គឺជនស៊ីវិល/រូបវន្តបុគ្គល	2,030,220	787,853	60,448	21,740	27,879	452,765	8,835	238,707	10,677	3,412	1,144,704
អ្នកកាន់កាប់គឺក្រុមនៃជនស៊ីវិល/ក្រុមរូបវន្តបុគ្គល	8,215	5,009	-	-	-	-	-	-	-	-	7,420
គោលបំណងចម្បងនៃកសិកម្ម											
ជាចម្បងសម្រាប់ប្រើប្រាស់ក្នុងគ្រួសារ	1,244,241	449,145	34,805	11,875	15,954	264,031	2,652	122,742	6,978	1,992	723,072
ជាចម្បងសម្រាប់លក់	794,194	343,716	25,905	10,031	12,018	191,385	6,183	117,802	3,699	-	429,052
សកម្មភាពចម្បងនៃកសិកម្ម											
ផលិតកម្មដំណាំ	1,269,350	489,661	37,930	13,298	16,643	274,906	6,154	156,933	5,837	1,687	680,070
ផលិតកម្មចិញ្ចឹមសត្វ	367,243	149,802	8,139	4,105	5,694	89,908	-	44,498	-	-	238,957
ទាំងផលិតកម្មដំណាំ និងចិញ្ចឹមសត្វ	258,536	104,734	9,577	2,543	3,699	64,527	-	24,171	2,336	-	159,174
នេសាទ	87,948	35,851	4,315	1,521	1,680	20,221	-	8,974	-	-	52,869
មិនបានចាត់ថ្នាក់	55,358	12,813	-	-	-	5,853	-	5,968	-	-	21,055
ការកាន់កាប់ដី											

ប្រភេទកសិដ្ឋាន	ចំនួនសរុបនៃគ្រួសារកសិកម្ម	គ្រួសារកសិកម្មបានរាយការណ៍ប្រាក់កម្ចី									
			ប្រភពកម្ចី								កសិដ្ឋានបានរាយការណ៍ប្រាក់កម្ចី ដែលបានប្រើសម្រាប់គោលបំណងលើវិស័យកសិកម្ម
		សរុប	សាច់ញាតិក្នុងប្រទេស	មិត្តភក្តិ/ អ្នកជិតខាង	អ្នកចងការប្រាក់	មីក្រូហិរញ្ញវត្ថុ	ម្ចាស់ផ្ទះ	ធនាគារ	អង្គការមិនមែនរដ្ឋាភិបាល	ផ្សេងៗ	
ក្បាលដី	277,769	91,270	4,751	1,783	3,616	52,115	-	28,572	1,824	-	158,045
ដីជុំវិញលំនៅដ្ឋាន	1,760,666	701,591	55,960	20,123	24,357	403,301	7,853	211,971	8,853	3,412	994,080
ទំហំសមាជិកក្នុងកសិដ្ឋាន (គ្រួសារកសិកម្ម)											
សមាជិកគ្រួសារ ១នាក់	42,915	8,780	-	-	-	3,962	-	4,142	-	-	13,974
សមាជិកគ្រួសារ ២នាក់	234,702	59,632	5,378	-	2,690	32,961	-	18,043	-	-	88,812
សមាជិកគ្រួសារ ៣ ទៅ៥នាក់	1,356,457	537,192	43,840	14,394	17,594	309,650	5,410	161,556	6,297	2,259	777,847
សមាជិកគ្រួសារច្រើនជាង ៦នាក់ឡើង	404,362	187,258	11,200	5,483	7,479	108,843	2,126	56,803	2,294	-	271,491
ចំណាត់ថ្នាក់នៃតម្លៃផលិតផល											
០ (សូន្យ)	55,358	12,813	-	-	-	5,853	-	5,968	-	-	21,055
ក្រោម ១,០០០,០០០រៀល(246 USD)	423,077	147,733	9,277	3,870	7,274	88,293	-	38,265	2,434	-	248,219
១,០០០,០០០(246 USD) - ៣,០០០,០០០រៀល(737 USD)	553,674	205,282	16,567	4,105	7,297	125,291	-	55,446	-	-	316,095
៣,០០០,០០០(737 USD) - ៨,០០០,០០០រៀល(1,967 USD)	524,656	208,292	15,729	7,079	6,803	119,751	3,483	62,059	3,268	1,369	291,145
៨,០០០,០០០រៀលឡើងលើ(1,967 USD)	481,670	218,741	18,387	6,412	6,342	116,227	2,644	78,806	-	-	275,611
ចំណាត់ថ្នាក់នៃផ្ទៃដីសរុបតាមទំហំ											
លើ ០ និងក្រោម ០.៥ ហិកតា	597,857	210,199	13,769	4,952	8,779	126,611	4,174	57,993	3,418	-	355,516
០.៥ - ១.០ ហិកតា	374,186	142,506	12,918	3,876	4,833	86,638	2,252	37,498	-	-	220,092
១ - ២ ហិកតា	429,242	154,932	13,104	-	5,077	91,764	-	45,367	2,519	-	221,313
២ - ៥ ហិកតា	426,690	175,399	13,117	6,959	5,697	97,279	-	57,670	-	-	226,611
៥ - ១០ ហិកតា	144,825	76,297	6,002	-	2,264	40,955	-	24,390	-	-	90,069
១០ - ៥០ ហិកតា	63,382	32,788	1,801	-	1,272	11,963	-	17,092	-	-	37,619
៥០ ហិកតាឡើងលើ	2,254	739	-	-	-	-	-	-	-	-	906
ការកាន់កាប់តាមភេទ											
ប្រុស	1,464,035	582,905	45,050	15,719	20,634	327,491	5,357	186,619	7,021	-	827,554

ប្រភេទកសិដ្ឋាន	ចំនួនសរុបនៃគ្រួសារកសិកម្ម	គ្រួសារកសិកម្មបានរាយការណ៍ប្រាក់ចម្ងី									
		សរុប	ប្រភពកម្ចី								កសិដ្ឋានបានរាយការណ៍ប្រាក់កម្ចី ដែលបានប្រើសម្រាប់គោលបំណងលើវិស័យកសិកម្ម
			សាច់ញាតិក្នុងប្រទេស	មិត្តភក្តិ/ អ្នកជិតខាង	អ្នកចងការប្រាក់	មីក្រូហិរញ្ញវត្ថុ	ម្ចាស់ផ្ទះ	ធនាគារ	អង្គការមិនមែនរដ្ឋាភិបាល	ផ្សេងៗ	
ស្រី	574,400	209,956	15,661	6,187	7,338	127,925	3,478	53,925	3,656	1,619	324,571
ការកាន់កាប់តាមក្រុមអាយុ											
អាយុក្រោម ២៥ឆ្នាំ	23,253	8,775	1,062	-	-	4,710	-	2,343	-	-	12,583
អាយុ ២៥ ទៅ ៣៤ឆ្នាំ	250,768	110,446	10,668	4,005	4,490	58,556	-	32,362	-	-	161,441
អាយុ ៣៥ ទៅ ៤៤ឆ្នាំ	503,854	223,377	23,294	6,452	8,054	121,924	-	65,850	2,078	-	320,376
អាយុ ៤៥ ទៅ ៤៩ឆ្នាំ	235,562	102,072	5,136	1,443	3,839	61,560	-	31,675	1,771	-	142,907
អាយុ ៥០ ទៅ ៥៤ឆ្នាំ	283,273	117,689	5,350	1,915	3,244	70,757	-	36,899	-	-	173,529
អាយុ ៥៥ ទៅ ៥៩ឆ្នាំ	252,837	100,220	5,742	4,771	4,017	63,797	-	26,975	-	-	145,006
អាយុ ៦០ ទៅ ៦៤ឆ្នាំ	205,466	65,748	5,769	-	-	37,902	1,839	20,870	-	-	98,072
អាយុ ៦៥ ទៅ ៦៩ឆ្នាំ	140,974	37,152	2,424	-	-	21,778	-	13,088	-	-	54,298
៧០ឆ្នាំឡើងលើ	142,448	27,382	1,265	-	-	14,432	-	10,481	-	-	43,914

តារាងទី ២២៖ ចំនួននៃគ្រួសារកសិកម្មដែលរាយការណ៍ពីការសន្សំប្រាក់ ឬទទួលបានប្រាក់បញ្ញើពីសមាជិកគ្រួសារនៅខាងក្រៅ ប្រទេសកម្ពុជា ឆ្នាំ២០២០

ប្រភេទកសិដ្ឋាន	ចំនួនសរុបនៃគ្រួសារកសិកម្ម	គ្រួសារកសិកម្មបានរាយការណ៍ពីការសន្សំប្រាក់				គ្រួសារកសិកម្មបានរាយការណ៍ពីការផ្ទេរប្រាក់			
		សរុប	បំរែបំរួលនៃចំនួនប្រាក់សន្សំនៅទិន្នន័យសម្ភាសន៍ដូចក្នុងខែមីនា ឆ្នាំ ២០២០			សរុប	បំរែបំរួលនៃចំនួនទឹកប្រាក់ពីការផ្ទេរប្រាក់ដែលទទួលបាននៅទិន្នន័យដូចក្នុងខែមីនា ឆ្នាំ២០២០		
			ចំនួននៃការសន្សំប្រាក់នៅដដែល	ចំនួននៃការសន្សំប្រាក់កាន់តែច្រើន	ចំនួននៃសន្សំប្រាក់តិច		ចំនួននៃការសន្សំប្រាក់នៅដដែល	ចំនួននៃការសន្សំប្រាក់កាន់តែច្រើន	ចំនួននៃសន្សំប្រាក់តិច
សរុប	2,038,435	444,027	248,085	45,473	150,469	261,858	160,275	15,057	86,526
ការកាន់កាប់នៃលក្ខណៈស្របច្បាប់									
អ្នកកាន់កាប់គឺជនស៊ីវិល/រូបវន្តបុគ្គល	2,030,220	441,442	247,741	44,618	149,083	261,795	160,275	15,057	86,463
អ្នកកាន់កាប់គឺក្រុមនៃជនស៊ីវិល/ក្រុមរូបវន្តបុគ្គល	8,215	2,585	-	-	-	-	-	-	-
គោលបំណងចម្បងនៃកសិកម្ម									
ជាចម្បងសម្រាប់ប្រើប្រាស់ក្នុងគ្រួសារ	1,244,241	252,360	144,253	25,892	82,216	159,492	95,027	9,211	55,253

ប្រភេទកសិដ្ឋាន	ចំនួនសរុបនៃគ្រួសារកសិកម្ម	គ្រួសារកសិកម្មបានរាយការណ៍ពីការសន្សំប្រាក់				គ្រួសារកសិកម្មបានរាយការណ៍ពីការផ្ញើរប្រាក់			
		សរុប	បំរែបំរួលនៃចំនួនប្រាក់សន្សំនៅទិន្នន័យសម្ភាសន៍ដូចក្នុងខែមីនា ឆ្នាំ ២០២០			សរុប	បំរែបំរួលនៃចំនួនទឹកប្រាក់ពីការផ្ញើរប្រាក់ដែលទទួលបាននៅទិន្នន័យដូចក្នុងខែមីនា ឆ្នាំ២០២០		
			ចំនួននៃការសន្សំប្រាក់នៅដដែល	ចំនួននៃការសន្សំប្រាក់កាន់តែច្រើន	ចំនួននៃសន្សំប្រាក់តិច		ចំនួននៃការសន្សំប្រាក់នៅដដែល	ចំនួននៃការសន្សំប្រាក់កាន់តែច្រើន	ចំនួននៃសន្សំប្រាក់តិច
ជាចម្បងសម្រាប់លក់	794,194	191,666	103,832	19,581	68,253	102,366	65,248	5,845	31,273
សកម្មភាពចម្បងនៃកសិកម្ម									
ផលិតកម្មដំណាំ	1,269,350	278,036	159,032	27,146	91,859	161,817	101,886	8,458	51,473
ផលិតកម្មចិញ្ចឹមសត្វ	367,243	76,310	40,775	9,046	26,489	48,082	28,545	3,778	15,759
ទាំងផលិតកម្មដំណាំ និងចិញ្ចឹមសត្វ	258,536	64,998	37,322	7,381	20,294	39,095	23,283	1,915	13,897
នេសាទ	87,948	14,223	5,470	1,788	6,965	8,060	3,873	-	3,355
មិនបានចាត់ថ្នាក់	55,358	10,459	5,485	-	4,862	4,803	2,688	-	2,041
ការកាន់កាប់ដី									
ក្បាលដី	277,769	45,312	23,171	3,646	18,496	42,041	24,330	3,440	14,271
ដីជុំវិញលំនៅដ្ឋាន	1,760,666	398,715	224,914	41,827	131,974	219,817	135,945	11,616	72,255
ទំហំសមាជិកក្នុងកសិដ្ឋាន (គ្រួសារកសិកម្ម)									
សមាជិកគ្រួសារ ១នាក់	42,915	9,573	5,543	-	3,859	8,919	4,941	-	3,073
សមាជិកគ្រួសារ ២នាក់	234,702	45,957	23,604	3,601	18,752	39,834	25,746	-	12,821
សមាជិកគ្រួសារ ៣ ទៅ៥នាក់	1,356,457	300,424	165,974	32,248	102,202	155,505	93,595	9,452	52,458
សមាជិកគ្រួសារច្រើនជាង ៦នាក់ឡើង	404,362	88,073	52,963	9,453	25,656	57,599	35,993	3,432	18,174
ចំណាត់ថ្នាក់នៃតម្លៃផលិតផល									
0 (សូន្យ)	55,358	10,459	5,485	-	4,862	4,803	2,688	-	2,041
ក្រោម ១,០០០,០០០រៀល(246 USD)	423,077	69,899	38,459	3,399	28,041	52,776	31,960	3,064	17,752
១,០០០,០០០(246 USD) - ៣,០០០,០០០ រៀល(737 USD)	553,674	101,216	56,340	11,271	33,605	73,505	43,504	4,134	25,867
៣,០០០,០០០(737 USD) - ៨,០០០,០០០ រៀល(1,967 USD)	524,656	131,382	72,293	14,200	44,889	76,709	47,794	4,785	24,130
៨,០០០,០០០រៀលឡើងលើ(1,967 USD)	481,670	131,070	75,507	16,491	39,072	54,064	34,330	2,999	16,735
ចំណាត់ថ្នាក់នៃផ្ទៃដីសរុបតាមទំហំ									
លើ 0 និងក្រោម 0.៥ ហិកតា	597,857	104,161	56,912	8,119	39,130	81,411	47,624	5,803	27,984
0.៥ - ១.0 ហិកតា	374,186	83,167	44,290	8,468	5130,409	,550	30,278	3,152	18,120
១ - ២ ហិកតា	429,242	101,033	59,165	10,223	31,645	58,105	38,540	2,300	17,265
២ - ៥ ហិកតា	426,690	103,238	56,833	11,536	34,870	50,920	32,338	2,557	16,025

ប្រភេទកសិដ្ឋាន	ចំនួនសរុបនៃគ្រួសារកសិកម្ម	គ្រួសារកសិកម្មបានរាយការណ៍ពីការសន្សំប្រាក់				គ្រួសារកសិកម្មបានរាយការណ៍ពីការផ្ទេរប្រាក់			
		សរុប	បំរែបំរួលនៃចំនួនប្រាក់សន្សំនៅទិន្នន័យសម្ភាសន៍ដូចក្នុងខែមីនា ឆ្នាំ ២០២០			សរុប	បំរែបំរួលនៃចំនួនទឹកប្រាក់ពីការផ្ទេរប្រាក់ដែលទទួលបាននៅទិន្នន័យដូចក្នុងខែមីនា ឆ្នាំ២០២០		
			ចំនួននៃការសន្សំប្រាក់នៅដដែល	ចំនួននៃការសន្សំប្រាក់កាន់តែច្រើន	ចំនួននៃសន្សំប្រាក់តិច		ចំនួននៃការសន្សំប្រាក់នៅដដែល	ចំនួននៃការសន្សំប្រាក់កាន់តែច្រើន	ចំនួននៃសន្សំប្រាក់តិច
៥ - ១០ ហិកតា	144,825	34,502	20,471	4,162	9,869	14,431	8,514	-	5,024
១០ - ៥០ ហិកតា	63,382	16,818	9,704	2,689	4,425	5,006	2,817	-	1,990
៥០ ហិកតាឡើងលើ	2,254	1,108	-	-	-	-	-	-	-
ការកាន់កាប់តាមភេទ									
ប្រុស	1,464,035	334,226	190,925	36,041	107,260	164,896	102,873	9,579	52,444
ស្រី	574,400	109,801	57,160	9,432	43,209	96,962	57,402	5,478	34,082
ការកាន់កាប់តាមក្រុមអាយុ									
អាយុក្រោម ២៥ឆ្នាំ	23,253	4,278	-	-	1,686	1,997	-	-	-
អាយុ ២៥ ទៅ ៣៤ឆ្នាំ	250,768	56,657	28,302	8,550	19,805	14,851	8,307	-	5,671
អាយុ ៣៥ ទៅ ៤៤ឆ្នាំ	503,854	113,546	61,708	13,812	38,026	33,391	20,029	3,148	10,214
អាយុ ៤៥ ទៅ ៤៩ឆ្នាំ	235,562	49,490	28,087	5,128	16,276	29,803	16,741	1,444	11,618
អាយុ ៥០ ទៅ ៥៤ឆ្នាំ	283,273	61,581	35,983	6,076	19,522	42,668	26,188	2,047	14,433
អាយុ ៥៥ ទៅ ៥៩ឆ្នាំ	252,837	56,294	31,858	4,053	20,383	37,605	21,544	2,908	13,152
អាយុ ៦០ ទៅ ៦៤ឆ្នាំ	205,466	42,823	25,246	2,078	15,500	37,967	23,581	1,468	12,918
អាយុ ៦៥ ទៅ ៦៩ឆ្នាំ	140,974	30,933	19,261	2,750	8,921	29,500	19,379	-	8,808
៧០ឆ្នាំឡើងលើ	142,448	28,424	15,426	2,648	10,351	34,076	23,490	1,692	8,894

តារាងទី ២៣៖ ចំនួននៃគ្រួសារកសិម្មដែលប្រើប្រាស់កម្លាំងពលកម្មក្នុងគ្រួសារ និងខាងក្រៅគ្រួសារ និងសមាជិកគ្រួសារដែលធ្វើការក្នុងកសិដ្ឋាន, ចំនួនកម្មករខាងក្រៅតាមភេទ និងការកាន់កាប់តាមប្រភេទ

ប្រភេទកសិដ្ឋាន	ចំនួនសរុបនៃអ្នកកាន់កាប់កសិដ្ឋាន	កសិដ្ឋានបានរាយការណ៍ពីការប្រើប្រាស់កម្លាំងពលកម្មរបស់សមាជិកគ្រួសារ	កសិដ្ឋានបានរាយការណ៍ពីការប្រើប្រាស់កម្លាំងពលកម្មអចិន្ត្រៃយ៍និងកម្មករខាងក្រៅ	កសិដ្ឋានបានរាយការណ៍ពីការប្រើប្រាស់កម្មករម្តងម្កាល	សមាជិកគ្រួសារដែលធ្វើការនៅក្នុងកសិដ្ឋាន		
					សរុប	ប្រុស	ស្រី
សរុប	2,038,632	2,003,190	18,548	482,021	5,408,216	2,689,132	2,719,084
លក្ខណៈនៃការកាន់កាប់							
ជាលក្ខណៈគ្រួសារ	2,038,435	2,003,190	18,355	481,912	5,408,216	2,689,132	2,719,084
ជាលក្ខណៈមិនមែនគ្រួសារ	197	0	193	109	0	0	0
ការកាន់កាប់នៃលក្ខណៈស្របច្បាប់							
អ្នកកាន់កាប់គឺជនស៊ីវិល/រូបវន្តបុគ្គល	2,030,220	1,995,159	18,254	479,528	5,384,404	2,676,567	2,707,837
អ្នកកាន់កាប់គឺក្រុមនៃជនស៊ីវិល/ក្រុមរូបវន្តបុគ្គល	8,215	8,031	-	2,384	23,812	12,564	11,248
អ្នកកាន់កាប់គឺបុគ្គលស្របច្បាប់	197	0	193	109	0	0	0
គោលបំណងចម្បងនៃកសិកម្ម							
ជាចម្បងសម្រាប់ប្រើប្រាស់ក្នុងគ្រួសារ	1,244,241	1,217,657	3,578	214,152	3,246,793	1,572,745	1,674,048
ជាចម្បងសម្រាប់លក់	794,194	785,532	14,778	267,760	2,161,423	1,116,387	1,045,036
ជាចម្បងសម្រាប់ប្រើប្រាស់ក្នុងសហគ្រាសខ្នាតធំ	197	0	193	109	0	0	0
សកម្មភាពចម្បងនៃកសិកម្ម							
ផលិតកម្មដំណាំ	1,269,460	1,256,313	14,704	360,835	3,370,137	1,670,253	1,699,884
ផលិតកម្មចិញ្ចឹមសត្វ	367,266	355,249	-	47,375	957,522	480,753	476,768
ទាំងផលិតកម្មដំណាំ និងចិញ្ចឹមសត្វ	258,536	257,601	-	62,132	751,969	373,803	378,166
នេសាទ	87,953	84,168	-	6,647	225,138	116,560	108,578
មិនបានចាត់ថ្នាក់	55,417	49,858	-	5,032	103,451	47,762	55,688
ការកាន់កាប់ដី							
ក្បាលដី	197	0	193	109	0	0	0
ដីជុំវិញលំនៅដ្ឋាន	277,769	259,195	-	5,201	600,797	286,305	314,492
ទាំងក្បាលដី និងដីជុំវិញលំនៅដ្ឋាន	1,760,666	1,743,994	17,787	476,711	4,807,419	2,402,827	2,404,592
ទំហំសមាជិកក្នុងកសិដ្ឋាន (គ្រួសារកសិកម្ម)							
សមាជិកគ្រួសារ ១នាក់	42,915	39,743	-	7,964	39,743	12,318	27,425
សមាជិកគ្រួសារ ២នាក់	234,702	227,447	3,045	53,068	395,299	177,149	218,150
សមាជិកគ្រួសារ ៣ ទៅ៥នាក់	1,356,457	1,335,333	12,226	330,607	3,470,626	1,727,851	1,742,775
សមាជិកគ្រួសារច្រើនជាង ៦នាក់ឡើង	404,362	400,667	2,984	90,273	1,502,547	771,813	730,734

ប្រភេទកសិដ្ឋាន	ចំនួនសរុបនៃអ្នកកាន់កាប់កសិដ្ឋាន	កសិដ្ឋានបានរាយការណ៍ពីការប្រើប្រាស់កម្លាំងពលកម្មរបស់សមាជិកគ្រួសារ	កសិដ្ឋានបានរាយការណ៍ពីការប្រើប្រាស់កម្លាំងពលកម្មអចិន្ត្រៃយ៍និងកម្មករខាងក្រៅ	កសិដ្ឋានបានរាយការណ៍ពីការប្រើប្រាស់កម្មករម្តងម្កាល	សមាជិកគ្រួសារដែលធ្វើការនៅក្នុងកសិដ្ឋាន		
					សរុប	ប្រុស	ស្រី
ចំណាត់ថ្នាក់នៃតម្លៃផលិតផល							
0 (សូន្យ)	55,417	49,858	-	5,032	103,451	47,762	55,688
ក្រោម ១,០០០,០០០រៀល(246 USD)	423,080	406,289	-	43,623	939,281	434,987	504,294
១,០០០,០០០(246 USD) - ៣,០០០,០០០រៀល(737 USD)	553,675	546,190	-	100,082	1,447,105	701,496	745,609
៣,០០០,០០០(737 USD) - ៨,០០០,០០០រៀល(1,967 USD)	524,657	520,716	2,815	145,503	1,467,497	738,306	729,192
៨,០០០,០០០រៀលឡើងលើ(1,967 USD)	481,803	480,137	13,893	187,782	1,450,882	766,580	684,302
ចំណាត់ថ្នាក់នៃផ្ទៃដីសរុបតាមទំហំ							
លើ 0 និងក្រោម 0.៥ ហិកតា	597,857	573,298	1,152	46,565	1,361,839	639,400	722,439
0.៥ - ១.0 ហិកតា	374,187	371,620	-	78,415	996,986	484,141	512,845
១ - ២ ហិកតា	429,246	424,407	2,489	101,204	1,180,462	586,828	593,634
២ - ៥ ហិកតា	426,692	424,045	4,425	138,833	1,222,598	631,909	590,689
៥ - ១0 ហិកតា	144,833	144,721	3,314	73,179	449,711	239,756	209,955
១0 - ៥0 ហិកតា	63,399	62,885	5,848	41,889	191,246	103,807	87,439
៥0 ហិកតាឡើងលើ	2,419	2,214	888	1,935	5,374	3,290	2,084
ការកាន់កាប់ដី							
ប្រុស	1,464,035	1,443,779	14,886	376,740	4,047,718	2,157,770	1,889,948
ស្រី	574,400	559,410	3,469	105,172	1,360,498	531,362	829,136
ទំហំសមាជិកក្នុងកសិដ្ឋាន (គ្រួសារកសិកម្ម)							
អាយុក្រោម ២៥ឆ្នាំ	23,253	22,406	-	5,334	51,549	23,707	27,842
អាយុ ២៥ ទៅ ៣៤ឆ្នាំ	250,768	246,474	-	63,073	534,781	262,443	272,337
អាយុ ៣៥ ទៅ ៤៤ឆ្នាំ	503,854	497,590	5,795	123,579	1,380,081	705,962	674,118
អាយុ ៤៥ ទៅ ៤៩ឆ្នាំ	235,562	233,085	2,856	58,454	684,602	341,989	342,613
អាយុ ៥0 ទៅ ៥៤ឆ្នាំ	283,273	279,137	2,344	63,318	813,016	408,953	404,064
អាយុ ៥៥ ទៅ ៥៩ឆ្នាំ	252,837	249,524	2,226	56,307	707,637	352,587	355,050
អាយុ ៦0 ទៅ ៦៤ឆ្នាំ	205,466	202,402	1,971	49,986	551,314	268,340	282,973
អាយុ ៦៥ ទៅ ៦៩ឆ្នាំ	140,974	138,010	-	30,922	357,975	168,730	189,245

ប្រភេទកសិដ្ឋាន		ចំនួនសរុបនៃអ្នកកាន់កាប់កសិដ្ឋាន	កសិដ្ឋានបានរាយការណ៍ពីការប្រើប្រាស់កម្លាំងពលកម្មរបស់សមាជិកគ្រួសារ	កសិដ្ឋានបានរាយការណ៍ពីការប្រើប្រាស់កម្លាំងពលកម្មអចិន្ត្រៃយ៍និងកម្មករខាងក្រៅ	កសិដ្ឋានបានរាយការណ៍ពីការប្រើប្រាស់កម្មករម្តងម្កាល	សមាជិកគ្រួសារដែលធ្វើការនៅក្នុងកសិដ្ឋាន		
						សរុប	ប្រុស	ស្រី
	៧០ឆ្នាំឡើងលើ	142,448	134,562	-	30,939	327,260	156,419	170,841

ប្រភេទកសិដ្ឋាន	ចំនួនសរុបនៃអ្នកកាន់កាប់	កម្មករខាងក្រៅ												
		សរុប	កម្មករអចិន្ត្រៃយ៍									កម្មករម្តងម្កាល		
			សរុប	ប្រុស	ស្រី	ពេញម៉ោង			ក្រៅម៉ោង			សរុប	ប្រុស	ស្រី
						សរុប	ប្រុស	ស្រី	សរុប	ប្រុស	ស្រី			
សរុប	2,038,632	3,670,298	70,354	45,645	24,710	63,997	42,815	21,183	6,357	2,830	3,527	3,599,944	1,685,285	1,914,659
លក្ខណៈនៃការកាន់កាប់														
លក្ខណៈនៃការកាន់កាប់	2,038,435	3,627,114	44,495	31,231	13,265	40,359	29,533	10,827	4,136	1,698	2,438	3,582,619	1,674,950	1,907,669
លក្ខណៈនៃការកាន់កាប់	197	43,184	25,859	14,414	11,445	23,638	13,282	10,356	2,221	1,132	1,089	17,325	10,335	6,990
ការកាន់កាប់នៃលក្ខណៈស្របច្បាប់														
អ្នកកាន់កាប់គឺជនស៊ីវិល/រូបវន្តបុគ្គល	2,030,220	3,617,414	44,313	31,119	13,194	40,177	29,421	10,756	4,136	-	-	3,573,102	1,671,641	1,901,460
អ្នកកាន់កាប់គឺក្រុមនៃជនស៊ីវិល/ក្រុមរូបវន្តបុគ្គល	8,215	9,700	-	-	-	-	-	-	-	-	-	9,517	3,309	-
អ្នកកាន់កាប់គឺបុគ្គលស្របច្បាប់	197	43,184	25,859	14,414	11,445	23,638	13,282	10,356	2,221	1,132	1,089	17,325	10,335	6,990
គោលបំណងចម្បងនៃកសិកម្ម														
ជាចម្បងសម្រាប់ប្រើប្រាស់ក្នុងគ្រួសារ	1,244,241	1,392,679	5,535	4,527	-	5,107	4,410	697	-	-	-	1,387,144	572,955	814,189
ជាចម្បងសម្រាប់លក់	794,194	2,234,435	38,960	26,704	12,256	35,253	25,123	10,130	-	-	-	2,195,475	1,101,995	1,093,480
ជាចម្បងសម្រាប់ប្រើប្រាស់ក្នុងសហគ្រាសខ្នាតធំ	197	43,184	25,859	14,414	11,445	23,638	13,282	10,356	2,221	1,132	1,089	17,325	10,335	6,990
សកម្មភាពចម្បងនៃកសិកម្ម														
ផលិតកម្មដំណាំ	1,269,460	2,936,360	58,129	36,242	21,887	53,407	34,479	18,928	4,722	1,763	2,959	2,878,232	1,363,209	1,515,023
ផលិតកម្មចិញ្ចឹមសត្វ	367,266	297,001	-	-	-	-	-	-	-	-	-	293,328	121,911	171,417
ទាំងផលិតកម្មដំណាំ និងចិញ្ចឹមសត្វ	258,536	375,521	-	-	-	-	-	-	-	-	-	372,869	171,308	201,561
នេសាទ	87,953	23,786	-	-	-	-	-	-	-	-	-	22,191	11,930	10,261
មិនបានចាត់ថ្នាក់	55,417	37,631	-	-	-	-	-	-	-	-	-	33,325	16,927	16,397
ការកាន់កាប់ដី														

ប្រភេទកសិដ្ឋាន	ចំនួនសរុបនៃអ្នកកាន់កាប់	កម្មករខាងក្រៅ												
		សរុប	កម្មករអចិន្ត្រៃយ៍									កម្មករម្តងម្កាល		
			សរុប	ប្រុស	ស្រី	ពេញម៉ោង			ក្រៅម៉ោង			សរុប	ប្រុស	ស្រី
						សរុប	ប្រុស	ស្រី	សរុប	ប្រុស	ស្រី			
ក្បាលដី	197	43,184	25,859	14,414	11,445	23,638	13,282	10,356	2,221	1,132	1,089	17,325	10,335	6,990
ដីជុំវិញលំនៅដ្ឋាន	277,769	17,179	-	-	-	944	-	-	-	-	-	16,235	9,041	7,194
ទាំងក្បាលដី និងដីជុំវិញលំនៅដ្ឋាន	1,760,666	3,609,935	43,551	30,387	13,165	39,415	28,689	10,727	4,136	-	-	3,566,384	1,665,909	1,900,475
ទំហំសមាជិកក្នុងកសិដ្ឋាន (គ្រួសារកសិកម្ម)														
សមាជិកគ្រួសារ ១នាក់	42,915	45,639	-	-	-	-	-	-	-	-	-	42,618	20,251	22,367
សមាជិកគ្រួសារ ២នាក់	234,702	284,399	6,788	5,418	-	5,582	4,779	-	-	-	-	277,611	142,648	134,964
សមាជិកគ្រួសារ ៣ ទៅ៥នាក់	1,356,457	2,492,468	27,845	20,317	7,528	25,826	19,566	6,260	-	-	-	2,464,622	1,149,350	1,315,272
សមាជិកគ្រួសារច្រើនជាង ៦នាក់ឡើង	404,362	804,608	6,841	4,380	2,460	5,930	4,073	1,857	-	-	-	797,767	362,701	435,066
ចំណាត់ថ្នាក់នៃតម្លៃផលិតផល														
០ (សូន្យ)	55,417	37,631	-	-	-	-	-	-	-	-	-	33,325	16,927	16,397
ក្រោម ១,០០០,០០០រៀល(246 USD)	423,080	183,677	-	-	-	-	-	-	-	-	-	181,134	83,301	97,833
១,០០០,០០០(246 USD) - ៣,០០០,០០០រៀល (737 USD)	553,675	534,793	-	-	-	-	-	-	-	-	-	533,709	236,570	297,139
៣,០០០,០០០(737 USD) - ៨,០០០,០០០រៀល (1,967 USD)	524,657	943,513	-	-	-	4,392	-	-	-	-	-	938,980	430,052	508,928
៨,០០០,០០០រៀលឡើងលើ(1,967 USD)	481,803	1,970,684	57,889	37,154	20,735	52,920	34,832	18,088	4,969	2,322	2,647	1,912,796	918,435	994,361
ចំណាត់ថ្នាក់នៃផ្ទៃដីសរុបតាមទំហំ														
លើ ០ និងក្រោម ០.៥ ហិកតា	597,857	148,615	-	-	-	-	-	-	-	-	-	145,982	68,289	77,693
០.៥ - ១.០ ហិកតា	374,187	285,520	-	-	-	-	-	-	-	-	-	283,434	137,295	146,139
១ - ២ ហិកតា	429,246	528,275	4,479	3,528	-	3,960	3,180	781	-	-	-	523,796	230,259	293,537
២ - ៥ ហិកតា	426,692	1,090,769	6,980	4,853	-	6,435	4,497	1,939	-	-	-	1,083,789	492,175	591,614
៥ - ១០ ហិកតា	144,833	909,449	6,054	3,982	-	5,739	3,982	1,757	-	-	-	903,394	425,436	477,959
១០ - ៥០ ហិកតា	63,399	640,173	15,115	10,901	4,214	13,458	10,372	3,086	-	-	-	625,058	311,169	313,889
៥០ ហិកតាឡើងលើ	2,419	67,497	33,007	18,707	14,300	30,551	17,457	13,093	2,456	1,250	1,207	34,490	20,663	13,828
ការកាន់កាប់តាមភេទ														
ប្រុស	1,464,035	3,014,674	37,246	25,636	11,610	33,834	24,284	9,551	3,412	1,352	2,060	2,977,428	1,385,701	1,591,727
ស្រី	574,400	612,440	7,249	5,595	1,654	6,525	5,249	1,276	724	-	-	605,191	289,249	315,942
ការកាន់កាប់តាមក្រុមអាយុ														
អាយុក្រោម ២៥ឆ្នាំ	23,253	42,102	-	-	-	-	-	-	-	-	-	42,102	19,260	22,842

ប្រភេទកសិដ្ឋាន	ចំនួនសរុបនៃអ្នកកាន់កាប់	កម្មករខាងក្រៅ													
		សរុប	កម្មករអចិន្ត្រៃយ៍									កម្មករម្តងម្កាល		
			សរុប	ប្រុស	ស្រី	ពេញម៉ោង			ក្រៅម៉ោង			សរុប	ប្រុស	ស្រី
						សរុប	ប្រុស	ស្រី	សរុប	ប្រុស	ស្រី			
អាយុ ២៥ ទៅ ៣៤ឆ្នាំ	250,768	499,151	-	-	-	-	-	-	-	-	-	495,925	206,920	289,005
អាយុ ៣៥ ទៅ ៤៤ឆ្នាំ	503,854	1,056,017	14,757	10,928	3,829	13,213	10,120	3,093	-	-	-	1,041,260	487,321	553,939
អាយុ ៤៥ ទៅ ៤៩ឆ្នាំ	235,562	439,994	-	4,075	-	-	4,005	-	-	-	-	431,711	199,121	232,590
អាយុ ៥០ ទៅ ៥៤ឆ្នាំ	283,273	545,596	6,823	4,118	-	5,175	3,866	1,309	-	-	-	538,773	239,780	298,993
អាយុ ៥៥ ទៅ ៥៩ឆ្នាំ	252,837	400,404	5,101	4,168	-	5,028	4,095	933	-	-	-	395,303	192,180	203,123
អាយុ ៦០ ទៅ ៦៤ឆ្នាំ	205,466	325,110	3,954	3,513	-	3,837	3,396	-	-	-	-	321,157	165,031	156,126
អាយុ ៦៥ ទៅ ៦៩ឆ្នាំ	140,974	179,958	-	-	-	-	-	-	-	-	-	178,962	90,725	88,238
៧០ឆ្នាំឡើងលើ	142,448	138,781	-	-	-	-	-	-	-	-	-	137,426	74,612	62,814

តារាងទី ២៤៖ ការចំណាយលើកម្មករអចិន្ត្រៃយ៍ កម្មករម្តងម្កាល និងចំនួនថ្ងៃដែលទទួលបានប្រាក់ឈ្នួល និងមិនបានទទួលបានប្រាក់ឈ្នួល ប្រទេសកម្ពុជា ឆ្នាំ២០២០

ប្រភេទកសិដ្ឋាន	ការចំណាយសរុបនៃកម្លាំងពលកម្ម	កម្មករអចិន្ត្រៃយ៍			កម្មករម្តងម្កាល			ថ្ងៃធ្វើការកម្មករអចិន្ត្រៃយ៍		ថ្ងៃធ្វើការកម្មករម្តងម្កាល	
		ការចំណាយ	ចំណាយ	មិនចំណាយ	ការចំណាយ	ចំណាយ	មិនចំណាយ				
	ដុល្លារ	ដុល្លារ			ដុល្លារ			ចំណាល	មិនចំណាយ	ចំណាល	មិនចំណាយ
សរុប	677,493,697	138,174,869	65,893	-	539,318,828	3,268,009	331,935	17,890,172	-	58,536,391	3,666,178
លក្ខណៈនៃការកាន់កាប់											
លក្ខណៈនៃការកាន់កាប់	502,705,998	63,016,162	40,118	-	439,689,836	3,250,697	331,922	9,828,399	-	56,664,657	3,664,941
លក្ខណៈនៃការកាន់កាប់	174,787,699	75,158,707	25,775	-	99,628,991	17,312	13	8,061,773	-	1,871,734	1,238
ការកាន់កាប់នៃលក្ខណៈស្របច្បាប់											
អ្នកកាន់កាប់គឺជនស៊ីវិល/រូបវន្តបុគ្គល	502,396,497	62,841,789	39,946	-	439,554,708	3,241,180	331,922	9,803,165	-	56,644,615	3,664,941
អ្នកកាន់កាប់គឺក្រុមនៃជនស៊ីវិល/ក្រុមរូបវន្តបុគ្គល	309,501	-	-	-	135,128	9,517	-	-	-	20,042	-
អ្នកកាន់កាប់គឺបុគ្គលស្របច្បាប់	174,787,699	75,158,707	25,775	-	99,628,991	17,312	13	8,061,773	-	1,871,734	1,238
គោលបំណងចម្បងនៃកសិកម្ម											
ជាចម្បងសម្រាប់ប្រើប្រាស់ក្នុងគ្រួសារ	-	6,199,167	4,202	-	-	1,290,102	97,042	946,603	-	12,176,984	817,600
ជាចម្បងសម្រាប់លក់	368,019,248	56,816,994	35,916	-	311,202,254	1,960,595	234,880	8,881,796	-	44,487,673	2,847,340

ប្រភេទកសិដ្ឋាន	ការចំណាយសរុបនៃកម្លាំងពលកម្ម	កម្មករអចិន្ត្រៃយ៍			កម្មករម្តងម្កាល			ថ្ងៃធ្វើការកម្មករអចិន្ត្រៃយ៍		ថ្ងៃធ្វើការកម្មករម្តងម្កាល	
		ការចំណាយ	ចំណាយ	មិនចំណាយ	ការចំណាយ	ចំណាយ	មិនចំណាយ				
	ដុល្លារ	ដុល្លារ			ដុល្លារ			ចំណាល	មិនចំណាយ	ចំណាល	មិនចំណាយ
ជាចម្បងសម្រាប់ប្រើប្រាស់ក្នុងសហគ្រាសខ្នាតធំ	174,787,699	75,158,707	25,775	-	99,628,991	17,312	13	8,061,773	-	1,871,734	1,238
សកម្មភាពចម្បងនៃកសិកម្ម											
ផលិតកម្មដំណាំ	581,420,539	115,651,948	54,454	-	465,768,591	2,604,667	273,565	15,043,786	-	48,043,741	3,255,995
ផលិតកម្មចិញ្ចឹមសត្វ	32,853,639	6,216,264	-	-	26,637,375	277,403	15,925	-	-	3,836,687	-
ទាំងផលិតកម្មដំណាំ និងចិញ្ចឹមសត្វ	33,345,877	-	-	-	30,689,410	332,810	40,058	-	-	4,725,829	-
នេសាទ	9,770,713	-	-	-	7,418,587	19,805	-	-	-	864,362	-
មិនបានចាត់ថ្នាក់	20,102,928	-	-	-	-	33,325	-	-	-	1,065,772	-
ការកាន់កាប់ដី											
ក្បាលដី	174,787,699	75,158,707	25,775	-	99,628,991	17,312	13	8,061,773	-	1,871,734	1,238
ដីជុំវិញលំនៅដ្ឋាន	6,364,169	1,338,583	-	-	5,025,586	14,248	-	-	-	636,600	-
ទាំងក្បាលដី និងដីជុំវិញលំនៅដ្ឋាន	496,341,829	61,677,578	39,464	-	434,664,251	3,236,449	329,935	9,668,412	-	56,028,057	3,552,668
ទំហំសមាជិកក្នុងកសិដ្ឋាន (គ្រួសារកសិកម្ម)											
សមាជិកគ្រួសារ ១នាក់	-	-	-	-	-	38,658	-	-	-	-	-
សមាជិកគ្រួសារ ២នាក់	39,433,720	9,087,709	5,600	-	30,346,011	251,038	-	1,332,179	-	4,194,313	-
សមាជិកគ្រួសារ ៣ ទៅ៥នាក់	332,806,272	37,469,893	25,288	-	295,336,379	2,234,556	230,067	5,883,073	-	36,162,860	2,361,801
សមាជិកគ្រួសារច្រើនជាង ៦នាក់ឡើង	118,289,596	9,968,867	6,209	-	-	726,445	71,322	1,530,305	-	15,408,572	-
ចំណាត់ថ្នាក់នៃតម្លៃផលិតផល											
0 (សូន្យ)	20,102,928	11,298,064	-	-	8,804,864	33,325	-	-	-	1,065,772	-
ក្រោម ១,000,000រៀល(246 USD)	13,145,731	3,756,907	-	-	9,388,825	139,073	42,061	-	-	1,391,811	-
១,000,000(246 USD) - ៣,000,000រៀល(737 USD)	31,039,328	194,348	-	-	30,844,980	471,820	61,889	-	-	4,804,880	-
៣,000,000(737 USD) - ៨,000,000រៀល(1,967 USD)	79,653,856	4,453,910	-	-	75,199,946	879,735	59,245	698,821	-	12,048,987	-
៨,000,000រៀលឡើងលើ(1,967 USD)	533,551,853	118,471,640	54,941	-	415,080,214	1,744,057	168,739	15,402,617	-	39,224,941	1,462,342
ចំណាត់ថ្នាក់នៃផ្ទៃដីសរុបតាមទំហំ											

ប្រភេទកសិដ្ឋាន	ការចំណាយសរុបនៃកម្លាំងពលកម្ម	កម្មករអចិន្ត្រៃយ៍			កម្មករម្តងម្កាល			ថ្ងៃធ្វើការកម្មករអចិន្ត្រៃយ៍		ថ្ងៃធ្វើការកម្មករម្តងម្កាល	
		ការចំណាយ	ចំណាយ	មិនចំណាយ	ការចំណាយ	ចំណាយ	មិនចំណាយ				
	ដុល្លារ	ដុល្លារ			ដុល្លារ			ចំណាល	មិនចំណាយ	ចំណាល	មិនចំណាយ
លើ ០ និងក្រោម ០.៥ ហិកតា	24,252,191	-	-	-	21,285,395	137,480	8,502	337,795	-	2,902,554	30,742
០.៥ - ១.០ ហិកតា	26,669,112	-	-	-	23,987,023	268,902	14,532	-	-	3,368,105	196,221
១ - ២ ហិកតា	36,023,002	-	-	-	34,087,281	466,381	57,415	321,839	-	5,184,558	460,421
២ - ៥ ហិកតា	85,650,586	8,646,785	6,514	-	77,003,800	945,524	138,266	1,371,365	-	11,779,392	1,704,633
៥ - ១០ ហិកតា	145,238,295	10,968,369	5,690	-	134,269,927	816,649	86,745	1,840,574	-	13,014,223	862,777
១០ - ៥០ ហិកតា	167,948,708	26,277,525	14,163	-	141,671,184	599,854	25,204	3,837,498	-	19,775,956	397,596
៥០ ហិកតាឡើងលើ	191,711,803	84,697,585	31,662	-	107,014,218	33,220	1,271	9,918,094	-	2,511,603	13,788
ការកាន់កាប់តាមភេទ											
ប្រុស	438,215,074	53,315,113	33,656	-	384,899,961	2,712,069	265,359	8,480,948	-	48,722,285	3,225,497
ស្រី	64,490,923	9,701,049	6,462	-	54,789,875	538,628	66,563	1,347,451	-	7,942,372	439,444
ការកាន់កាប់តាមក្រុមអាយុ											
អាយុក្រោម ២៥ឆ្នាំ	4,779,916	-	-	-	4,779,916	42,102	-	-	-	-	-
អាយុ ២៥ ទៅ ៣៤ឆ្នាំ	38,000,858	-	-	-	32,992,248	444,623	51,302	-	-	4,979,142	-
អាយុ ៣៥ ទៅ ៤៤ឆ្នាំ	135,371,751	19,410,163	12,325	-	115,961,588	948,743	92,517	3,278,316	-	15,974,195	917,068
អាយុ ៤៥ ទៅ ៤៩ឆ្នាំ	65,231,228	-	-	-	53,045,445	405,707	26,004	-	-	8,448,482	-
អាយុ ៥០ ទៅ ៥៤ឆ្នាំ	75,119,188	10,278,621	6,340	-	64,840,567	465,724	73,049	1,464,029	-	9,302,256	-
អាយុ ៥៥ ទៅ ៥៩ឆ្នាំ	102,688,375	8,678,715	4,820	-	94,009,660	366,023	-	1,255,429	-	6,568,872	-
អាយុ ៦០ ទៅ ៦៤ឆ្នាំ	40,216,403	5,436,230	3,523	-	34,780,173	298,718	-	741,692	-	4,961,481	-
អាយុ ៦៥ ទៅ ៦៩ឆ្នាំ	27,121,419	-	-	-	26,390,459	154,582	-	-	-	3,789,994	-
៧០ឆ្នាំឡើងលើ	14,176,860	-	-	-	12,889,781	124,476	-	-	-	1,870,316	-

*គណនាដោយគុណចំនួនថ្ងៃធ្វើការសរុបនិងប្រាក់ឈ្នួលប្រចាំថ្ងៃ និងដោយសមាមាត្រនៃកម្មករម្តងម្កាលដែលទទួលបានប្រាក់ឈ្នួល

** គណនាគិត ៨ ម៉ោងក្នុងមួយថ្ងៃ

តារាងទី២៥៖ តម្លៃផលិតកម្ម នៃពលកម្មក្នុងគ្រួសារកសិកម្ម ប្រទេសកម្ពុជា ឆ្នាំ២០២០

ប្រភេទនៃគ្រួសារកសិម្ម		ចំនួននៃកសិដ្ឋាន	តម្លៃផលិតកម្មនៃពលកម្ម ក្នុងមួយជាតុចូល(ថ្ងៃចំនួ*)
សរុប		2,038,632	26.49
លក្ខណៈនៃការកាន់កាប់			
	លក្ខណៈនៃការកាន់កាប់	2,038,435	26.47
	លក្ខណៈនៃការកាន់កាប់	197	168.57
ការកាន់កាប់នៃលក្ខណៈស្របច្បាប់			
	ជាចម្បងសម្រាប់ប្រើប្រាស់ក្នុងគ្រួសារ	2,030,220	26.47
	ជាចម្បងសម្រាប់លក់	8,215	28.10
	ជាចម្បងសម្រាប់ប្រើប្រាស់ក្នុងសហគ្រាសខ្នាតធំ	197	168.57
គោលបំណងចម្បងនៃកសិកម្ម			
	ជាចម្បងសម្រាប់ប្រើប្រាស់ក្នុងគ្រួសារ	1,244,241	24.00
	ជាចម្បងសម្រាប់លក់	794,194	30.31
	ជាចម្បងសម្រាប់ប្រើប្រាស់ក្នុងសហគ្រាសខ្នាតធំ	197	168.57
សកម្មភាពចម្បងនៃកសិកម្ម			
	ផលិតកម្មដំណាំ	1,269,460	25.47
	ផលិតកម្មចិញ្ចឹមសត្វ	367,266	37.16
	ទាំងផលិតកម្មដំណាំ និងចិញ្ចឹមសត្វ	258,536	20.45
	នេសាទ	87,953	30.77
	មិនបានចាត់ថ្នាក់	55,417	0.00
ការកាន់កាប់ដី			
	ក្បាលដី	197	168.57
	ដីជុំវិញលំនៅដ្ឋាន	277,769	11.46
	ទាំងក្បាលដី និងដីជុំវិញលំនៅដ្ឋាន	1,760,666	28.70
ទំហំសមាជិកក្នុងកសិដ្ឋាន (គ្រួសារកសិកម្ម)			
	សមាជិកគ្រួសារ ១នាក់	42,915	44.27
	សមាជិកគ្រួសារ ២នាក់	234,702	26.62
	សមាជិកគ្រួសារ ៣ ទៅ៥នាក់	1,356,457	27.77
	សមាជិកគ្រួសារច្រើនជាង ៦នាក់ឡើង	404,362	20.29
ចំណាត់ថ្នាក់នៃតម្លៃផលិតផល			
	០ (សូន្យ)	55,417	0.00
	ក្រោម ១,០០០,០០០រៀល(246 USD)	423,080	7.46
	១,០០០,០០០(246 USD) - ៣,០០០,០០០រៀល(737 USD)	553,675	17.99
	៣,០០០,០០០(737 USD) - ៨,០០០,០០០រៀល(1,967 USD)	524,657	27.36
	៨,០០០,០០០រៀលឡើងលើ(1,967 USD)	481,803	54.07
ចំណាត់ថ្នាក់នៃផ្ទៃដីសរុបតាមទំហំ			
	លើ ០ និងក្រោម ០.៥ ហិកតា	597,857	16.15
	០.៥ - ១.០ ហិកតា	374,187	25.00
	១ - ២ ហិកតា	429,246	29.92
	២ - ៥ ហិកតា	426,692	33.76
	៥ - ១០ ហិកតា	144,833	32.63
	១០ - ៥០ ហិកតា	63,399	42.27
	៥០ ហិកតាឡើងលើ	2,419	46.57
ការកាន់កាប់តាមភេទ			
	ប្រុស	1,464,035	25.91
	ស្រី	574,400	27.92
ការកាន់កាប់តាមក្រុមអាយុ			
	អាយុក្រោម ២៥ឆ្នាំ	23,253	27.88
	អាយុ ២៥ ទៅ ៣៤ឆ្នាំ	250,768	26.38
	អាយុ ៣៥ ទៅ ៤៤ឆ្នាំ	503,854	30.95
	អាយុ ៤៥ ទៅ ៤៩ឆ្នាំ	235,562	22.24
	អាយុ ៥០ ទៅ ៥៤ឆ្នាំ	283,273	27.97
	អាយុ ៥៥ ទៅ ៥៩ឆ្នាំ	252,837	22.80
	អាយុ ៦០ ទៅ ៦៤ឆ្នាំ	205,466	23.54
	អាយុ ៦៥ ទៅ ៦៩ឆ្នាំ	140,974	28.22
	៧០ឆ្នាំឡើងលើ	142,448	23.58

* ការរួមបញ្ចូលគ្នា នៃកំលាំងពលកម្មក្នុងគ្រួសារ កំលាំងពលកម្មខាងក្រៅ និងកំលាំងពលកម្មម្តងម្កាល (ថ្ងៃធ្វើការក្នុង១ថ្ងៃ ៨ ម៉ោង)

តារាងទី២៦ ៖ ចំនួនគ្រួសារ និងចំនួនសមាជិកក្នុងគ្រួសារកសិកម្ម ដែលធ្លាប់រងគ្រោះពីភាពធ្ងន់ធ្ងរអសន្តិសុខស្បៀងក្នុងគ្រួសារកសិកម្ម ប្រទេសកម្ពុជា ឆ្នាំ២០២០

ប្រភេទនៃការកាន់កាប់គ្រួសារកសិកម្ម	គ្រួសារកសិកម្ម			សមាជិកគ្រួសារកសិកម្ម		
	សរុប	កម្រិតនៃភាពធ្ងន់ធ្ងរអសន្តិសុខស្បៀង ក្នុងគ្រួសារកសិកម្ម		សរុប	កម្រិតនៃភាពធ្ងន់ធ្ងរអសន្តិសុខស្បៀង ក្នុងគ្រួសារកសិកម្ម	
		មធ្យម + ធ្ងន់ធ្ងរ	ធ្ងន់ធ្ងរ		មធ្យម + ធ្ងន់ធ្ងរ	ធ្ងន់ធ្ងរ
	ចំនួន	**ភាគរយ**	**ចំនួន**	**ភាគរយ**	**ចំនួន**	**ភាគរយ**
សរុប	2,038,435	24.670%	3.640%	8,710,958	24.660%	3.630%
គោលបំណងចម្បងនៃកសិកម្ម						
ជាចម្បងសម្រាប់ប្រើប្រាស់ក្នុងគ្រួសារ	1,244,241	26.720%	3.950%	5,309,014	26.620%	3.950%
ជាចម្បងសម្រាប់លក់	794,194	21.460%	3.140%	3,401,945	21.610%	3.130%
ការកាន់កាប់តាមភេទ						
ប្រុស	1,464,035	23.070%	3.210%	6,433,405	23.380%	3.220%
ស្រី	574,400	28.790%	4.720%	2,277,553	28.310%	4.780%

ឧបសម្ព័ន្ធទី២៖

កម្រងសំណួរអង្កេតកសិកម្មកម្ពុជា ឆ្នាំ២០២០

អង្កេតកសិកម្មកម្ពុជាឆ្នាំ២០២០ ត្រូវបានធ្វើឡើងដោយប្រើប្រាស់ម៉ាស៊ីន Tablet កម្រងសំណួរមានដូចខាងក្រោមនេះ ជាតារាង Excel ក្នុងប្រព័ន្ធកុំព្យូទ័រ ដោយប្រើប្រាស់កម្មវិធី Survey Solution របស់ធនាគារពិភពលោក ។

អង្កេតកសិកម្មកម្ពុជា
ឆ្នាំ២០២០

ធ្វើបច្ចុប្បន្នភាពនៅថ្ងៃទី ៣០ ខែវិច្ឆិកា ឆ្នាំ២០២០

ការកំណត់អត្តសញ្ញាណ

ទំព័រគម្រប

Holding_ID លេខរៀងកសិដ្ឋាន

PROVINCE រាជធានី/ខេត្ត

DISTRICT ស្រុក/ក្រុង

COMMUNE ឃុំ/សង្កាត់

VILLAGE ភូមិ

Hidden

EA_ID EA_ID. មណ្ឌលអង្កេត

NAME_2019 NAME_2019. នាមត្រកូល និងនាមខ្លួន អ្នកតបសម្ភាស៍នៃការអង្កេតចន្លោះជំរឿនកសិកម្មឆ្នាំ២០១៩

CONTACT_20 CONTACT_2019. លេខទូរសព្ទ័ទំនាក់ទំនងអ្នកតបសម្ភាសន៍នៃការអង្កេតចន្លោះជំរឿនកសិកម្មឆ្នាំ២០១៩

Hidden

TYPE_PRELOA TYPE_PRELOAD. តើការកាន់កាប់កសិកម្មនេះជាគ្រួសារ ឬ មិនមែនជាគ្រួសារនៅឆ្នាំ២០១៩?

- ◯ 1 ការកាន់កាប់ជាគ្រួសារ
- ◯ 2 ការកាន់កាប់មិនមែនជាគ្រួសារ

Ask if TYPE_PRELOAD==2

CONFIRM បញ្ជាក់.សូមកុំអានៈ ការពិតតើការកាន់កាប់កសិកម្មនេះជាការកាន់កាប់មិនមែនជាគ្រួសារមែនដែរឬទេ?

- ◯ 1 បាទ/ចាស
- ◯ 2 ទេ

Holding_TYPE VARIABLE: ជ្រើសរើសលេខ 1 ប្រសិនបើការកាន់កាប់ជាគ្រួសារ និង លេខ 2 ប្រសិនបើការកាន់កាប់មិនមែនជាគ្រួសារ អាស្រ័យលើ TYPE_PRELOAD និងបញ្ជាក់

INTVW_STAR INTVW_START. សូមកុំអាន៖ ចាប់យកម៉ោងចាប់ផ្តើមសម្ភាសន៍

ជំពូកទី១៖ អត្តសញ្ញាណរបស់អ្នកតបសម្ភាសន៍ និងការយល់ព្រមចូលរួម

Ask if Holding_TYPE==1

S1_Q01 S1_Q01. តើសមាជិកគ្រួសារមានក្នុងបញ្ជីនេះ រស់នៅក្នុងផ្ទះដែរឬទេ?

*** សូមអានឈ្មោះសមាជិកគ្រួសារក្នុងបញ្ជី**

- ◯ 1 បាទ/ចាស
- ◯ 2 ទេ

សមាជិកគ្រួសារពេញវ័យនៅក្នុងបញ្ជីឈ្មោះគ្រួសារនេះមាន៖

 <font color="green">

%LIST1%
 - %LIST14%

Ask if S1_Q01==1

S1_Q02 S1_Q02. តើសមាជិកគ្រួសារណាម្នាក់អាចចូលរួមក្នុងការឆ្លើយតបសម្ភាសន៍នេះបានទេ?

- ◯ 1 បាទ/ចាស
- ◯ 2 ទេ

Ask if S1_Q02==1

RESP RESP. សូមកុំអាន សូមជ្រើសរើសឈ្មោះអ្នកតបសម្ភាសន៍ដែលមានក្នុងបញ្ជី

*** %NAME_2019% ឈ្មោះដែលបានចូលរួមតបសម្ភាសន៍នៅឆ្នាំ២០១៩**

Ask if S1_Q02==2

DO NOT READ OUT LOUD: សូមកុំអាន៖ ធ្វើការណាត់ជួប និងត្រឡប់មកវិញពេលក្រោយដើម្បីសម្ភាសន៍ %NAME% ឬសមាជិកគ្រួសារណាម្នាក់ក្នុងការអង្កេតឆ្នាំ២០១៩

Ask if S1_Q01==2

DO NOT READ OUT LOUD: សូមកុំអាន: សូមព្យាយាមទាក់ទង %NAME_2019% at %CONTACT_2019% សួរស្វែងរកទីតាំងថ្មីរបស់គាត់ តាមរយៈអ្នកជិតខាង ឬ ប្រធានភូមិ

Ask if S1_Q01==2

S1_Q03 S1_Q03. សូមកុំអាន៖ តើគ្រួសារនេះគាត់រស់នៅក្នុងមណ្ឌលអង្កេតដដែលនេះដែរឬទេ?

*** អាចសួរទៅ មន្ត្រីត្រួតពិនិត្យ ឬ ប្រធានភូមិ ដើម្បីអោយបានចម្លើយនេះ**

- ◯ 1 បាទ/ចាស
- ◯ 2 ទេ
- ◯ -99 មិនដឹង / មិនអាចទំនាក់ទំនងបាន

Ask if S1_Q03==1

សូមកុំអាន៖ រកទីតាំងគ្រួសារ និងចាប់ផ្តើមសម្ភាសន៍ជាថ្មីពី INTVW_START នៅផ្នែកគំរបទំព័រ

Ask if S1_Q03==2

S1_Q03_OTH S1_Q03_OTH. សូមបញ្ជាក់អំពីទីតាំងថ្មីរបស់គ្រួសារជា (ខេត្ត ស្រុក ឃុំ ភូមិ)

Ask if Holding_TYPE==2

S1_Q04 S1_Q04. តើអ្នកមានឈ្មោះអ្វីនាមត្រកូលនិងនាមខ្លួន. . [ ]

*** %NAME_2019%បានចូលរួមឆ្លើយតបសម្ភាសន៍កាលពីឆ្នាំ២០១៩**

Ask if IsAnswered(S1_Q04)

S1_Q05 S1_Q05. តើ %S1_Q04% អាចចូលរួមការសម្ភាសបានទេ?

- ◯ 1 បាទ/ចាស
- ◯ 2 ទេ

Display if S1_Q05==2

សូមកុំអាន៖ ធ្វើការណាត់ជួប និងត្រឡប់មកវិញពេលក្រោយដើម្បីសម្ភាសន៍ %S1_Q04%.

Ask if S1_Q05==1

S1_Q06 S1_Q06. សូមកុំអាន៖ ភេទរបស់អ្នកតបសម្ភាសន៍

- ◯ 1 ប្រុស
- ◯ 2 ស្រី

Ask if IsAnswered(RESP) || S1_Q05==1

S1_Q07 S1_Q07. តើអ្នកមានមុខងារជាអ្វីនៅក្នុងការកាន់កាប់កសិកម្មនេះ?

- ◯ 1 ជាម្ចាស់កសិដ្ឋាន (ដោយស្របច្បាប់ ឬអ្នកទទួលខុសត្រូវសេដ្ឋកិច្ចក្នុងកសិដ្ឋាន)
- ◯ 2 សហកម្មសិទ្ធិ (ដោយស្របច្បាប់ ឬរួមគ្នាទទួលខុសត្រូវសេដ្ឋកិច្ចក្នុងកសិដ្ឋាន)
- ◯ 3 អ្នកគ្រប់គ្រង (ទទួលខុសត្រូវជាប្រចាំថ្ងៃ ប្រតិបត្តិការណ៍ក្នុងកសិដ្ឋាន)
- ◯ 4 និយោជិកធ្វើការក្នុងកសិដ្ឋាននេះ
- ◯ 5 សមាជិកគ្រួសារធ្វើការក្នុងកសិដ្ឋាន
- ◯ 6 សមាជិកគ្រួសារមិនធ្វើការក្នុងកសិដ្ឋាន
- ◯ 88 ផ្សេងៗ (បញ្ជាក់)

S1_Q07_OTH S1_Q07_OTH. ផ្សេងទៀត (បញ្ជាក់)

Ask if S1_Q07<6

S1_Q08 S1_Q08. តើលេខទូរស័ព្ទរបស់អ្នកប៉ុន្មាន? . . . . [ ]

* បើមិនមានលេខទូរស័ព្ទ សូមបញ្ចូលលេខសូន្យ 000
* ប្រសិនបើមានលេខទូរស័ព្ទច្រើនសូមកត់លេខសំខាន់

Ask if Holding_TYPE==2

LEGALNAME LEGALNAME. តើកសិដ្ឋានមានឈ្មោះអ្វីស្របច្បាប់? . . . . |_|_|_|_|_|_|_|_|_|_|_|

Ask if S1_Q07<6

S1_Q09 S1_Q09. តើកសិដ្ឋាននេះបានដាំដំណាំដែរឬទេ គិតចាប់ពី ថ្ងៃទី ០១ ខែកក្កដា ឆ្នាំ២០១៩ រហូតដល់ ថ្ងៃទី ៣០ ខែមិថុនា ឆ្នាំ២០២០?

- ◯ 1 បាទ/ចាស
- ◯ 2 ទេ

Ask if S1_Q07<6

S1_Q10 S1_Q10. តើកសិដ្ឋាននេះមានចិញ្ចឹម បសុសត្វ បសុបក្សី សត្វល្អិតដែរឬទេ គិតចាប់ពីថ្ងៃទី០១ ខែកក្កដា ឆ្នាំ២០១៩ រហូតដល់ ថ្ងៃទី៣០ ខែមិថុនា ឆ្នាំ២០២០?

- ◯ 1 បាទ/ចាស
- ◯ 2 ទេ

Ask if S1_Q07<6

S1_Q11 S1_Q11. តើកសិដ្ឋាននេះបានចូលរួមក្នុងសកម្មភាពវារីវប្បកម្ម ដែរឬទេ គិតចាប់ពី ថ្ងៃទី ០១ ខែកក្កដា ឆ្នាំ២០១៩ រហូតដល់ ថ្ងៃទី ៣០ ខែមិថុនា ឆ្នាំ២០២០? (ដោយប្រើទុនផ្ទាល់ខ្លួន)

- ◯ 1 បាទ/ចាស
- ◯ 2 ទេ

Ask if S1_Q07<6

S1_Q12 S1_Q12. តើអ្នកឬសមាជិកក្នុងគ្រួសារបានចូលរួមសកម្មភាពនេសាទដោយប្រើប្រាស់ទុនផ្ទាល់ខ្លួនដែរឬទេ គិតចាប់ពី ថ្ងៃទី ០១ ខែកក្កដា ឆ្នាំ២០១៩ រហូតដល់ ថ្ងៃទី ៣០ ខែមិថុនា ឆ្នាំ២០២០?

- ◯ 1 បាទ/ចាស
- ◯ 2 ទេ

Ask if S1_Q09==2 && S1_Q10==2 && S1_Q11==2 && S1_Q12==2

S1_Q13_day S1_Q13.តើកសិដ្ឋាននេះបានឈប់សកម្មភាពកសិកម្មចាប់តាំងពីថ្ងៃណាមក? _day

*ប្រសិនបើមិនដឹងថ្ងៃជាក់លាក់សូមយកថ្ងៃទី ១៥

S1_Q13_mon S1_Q13. តើកសិដ្ឋាននេះបានឈប់សកម្មភាពកសិកម្មចាប់តាំងពីខែណាមក? _month

S1_Q13_year S1_Q13.តើកសិដ្ឋាននេះបានឈប់សកម្មភាពកសិកម្មចាប់តាំងពីឆ្នាំណាមក? _year

Read if DATESTOP.InRange(1 July 2019, 30 June 2020)

សូមរាយការណ៍ ថ្ងៃ/ខែ/ឆ្នាំ %DATESTOP% បញ្ជាក់ថាការកាន់កាប់នេះមានសកម្មភាពកសិកម្មខ្លះក្នុងកំឡុងពេលយោង។ សូមពិនិត្យថ្ងៃ/ខែ/ឆ្នាំ ឬពិនិត្យឡើងវិញនៅសំណួរ S1_Q09, S1_Q10, S1_Q11 or S1_Q12 ដែលបានឆ្លើយ។

Ask if S1_Q13< 1 July 2019

S1_Q14 S1_Q14. សូមប្រាប់ដោយសង្ខេបពីមូលហេតុនៃការឈប់សកម្មភាពកសិកម្មនេះ

Read if S1_Q09==1 || S1_Q10==1 || S1_Q11==1 || S1_Q12==1

ការណែនាំខ្លួន ក្នុងសុំការយល់ព្រមសម្ភាសន៍៖

ជម្រាបសួរ! ខ្ញុំឈ្មោះ ________ ខ្ញុំធ្វើការនៅមន្ទីរ កសិកម្ម/ផែនការ ខេត្ត បានសហការណ៍គ្នាធ្វើការអង្កេតកសិកម្មឆ្នាំ២០២០ដោយប្រមូលទិន្នន័យអំពីផលិតកម្មកសិកម្ម ទំហំផ្ទៃដីកសិកម្ម ការប្រើប្រាស់ពលកម្ម ការស្តុក និងបច្ចេកទេស នៅលើការដាំដំណាំ ការចិញ្ចឹមបសុសត្វ/បសុបក្សី និងការធ្វើវារីវប្បកម្ម/នេសាទ ហើយគោលបំណងនៃការប្រមូលទិន្នន័យនេះគឺយកមកដើម្បីធ្វើគោលនយោបាយអភិវឌ្ឍន៍វិស័យកសិកម្ម។

រាល់ចម្លើយរបស់អ្នកគឺត្រូវបានរក្សាជាសម្ងាត់ គឺគ្រាន់តែយកទៅវិភាគទិន្នន័យសរុបសម្រាប់គោលដៅស្ថិតិតែប៉ុណ្ណោះ ហើយការចូលរួមឆ្លើយនេះប្រើរយៈពេលប្រមាណតែ ៤៥នាទីប៉ុណ្ណោះ រាល់សំណួរមិនមែនជាការសាកល្បងសមត្ថភាព ឬ រកខុសត្រូវអ្វីទេ ហេតុនេះសូមឆ្លើយនូវអ្វីដែលពិតជាក់ស្តែងទៅបានហើយ។
ប្រសិនបើអ្នកមានសំណួរអ្វីលម្អិតពាក់ពន្ធ័នឹងការអង្កេតនេះសូមទាក់ទងមក ឯកឧត្តម ចាន់ សំអាត នៅវិទ្យាស្ថានជាតិស្ថិតិ ក្រសួងផែនការ តាមលេខទូរសព្ទ័ ០១២ ៨០៩ ១៧១។

Ask if S1_Q09==1 || S1_Q10==1 || S1_Q11==1 || S1_Q12==1

CONSENT CONSENT. តើខ្ញុំអាចចាប់ផ្តើមសម្ភាសន៍ពេលនេះបានទេ?

- ◯ 1 បាទ/ចាស
- ◯ 2 ទេ

Ask if CONSENT==1

ជំពូកទី២៖ ចរិកលក្ខណៈនៃកសិដ្ឋាន

ផ្នែក ២.១៖ អត្តសញ្ញាណនៃកសិដ្ឋាន

S2_Q01 S2_Q01. តើការកាន់កាប់កសិកម្មនេះមានលក្ខណៈកម្មសិទ្ធិយ៉ាងដូចម្តេច គិតចាប់ពីថ្ងៃទី០១ ខែកក្កដា ឆ្នាំ២០១៩ ដល់ ថ្ងៃទី ៣០ ខែមិថុនា ឆ្នាំ២០២០ ?

*** ចម្លើយបានច្រើន**

- ◯ 1 កម្មសិទ្ធិផ្ទាល់ខ្លួន

○ 2 ជួលពីគ្រួសារដទៃដោយបង់ប្រាក់ និងឬអោយជាផលិតផល
○ 3 ធ្វើកសិកម្មដោយមិនបង់ប្រាក់ឈ្នួល
○ 4 ការកាន់កាប់លក្ខណៈជាដីសម្បទានសេដ្ឋកិច្ច
○ 5 ការកាន់កាប់ដីដោយមិនមានការអនុញ្ញាត្ត
○ 6 ការកាន់កាប់ផ្សេងពីនេះ

S2_Q01_OTH S2_Q01_OTH. ផ្សេងៗ (បញ្ជាក់)

Ask if Holdting_TYPE==1

S2_Q02 S2_Q02. តើមានប៉ុន្មានគ្រួសារបានចូលរួមកាន់កាប់ជាម្ចាស់កសិដ្ឋាននេះ គិតចាប់ពីថ្ងៃទី០១ ខែកក្កដា ឆ្នាំ២០១៩ ដល់ ថ្ងៃទី ៣០ ខែមិថុនា ឆ្នាំ២០២០? . . ☐☐

Ask if Holdting_TYPE==1

S2_Q03 S2_Q03. តើមានប៉ុន្មានកសិដ្ឋាន %S2_Q02%ដែលគ្រួសារអ្នកបានគ្រប់គ្រង? . . ☐☐

*** កសិដ្ឋាន១ គឺផ្តោតទៅលើការគ្រប់គ្រងគណនេយ្យ១ដាច់ដោយឡែក**

Read if S2_Q03>1

សូមពិចារណានូវរាល់%S2_Q03% កសិដ្ឋាន ដែលបានគ្រប់គ្រងដោយអ្នក%S2_Q02% គ្រួសារ ពេលឆ្លើយសំណួរខាងក្រោម

S2_Q04 S2_Q04. តើភាពជាម្ចាស់កម្មសិទ្ធិស្របច្បាប់នៃកសិដ្ឋានមានលក្ខណៈដូចម្តេច?

○ 1 ឯកកម្មសិទ្ធិមិនបានចុះបញ្ជី
○ 2 ឯកកម្មសិទ្ធិបានចុះបញ្ជី
○ 3 សហកម្មសិទ្ធិទូទៅ
○ 4 សហកម្មសិទ្ធិមានកម្រិតLimited Partnership
○ 5 ក្រុមហ៊ុនឯកជនទទួលខុសត្រូវមានកម្រិត
○ 6 ក្រុមហ៊ុនមហាជនទទួលខុសត្រូវមានកម្រិត
○ 7 បុត្រសម្ព័ន្ធក្រុមហ៊ុនពាណិជ្ជកម្មបរទេស
○ 8 សាខាក្រុមហ៊ុនបរទេស
○ 9 ការិយាល័យតំណាងពាណិជ្ជកម្មក្រុមហ៊ុនបរទេស
○ 10 សហករណ៍
○ 11 សហគ្រាសគ្រប់គ្រងដោយរដ្ឋ
○ 12 អង្គការមិនមែនរដ្ឋាភិបាល
○ 88 ផ្សេងៗ សូមបញ្ជាក់

S2_Q04_OTH S2_Q04_OTH. ផ្សេងៗ (សូមបញ្ជាក់)

Ask if Holding_TYPE==1

S2_Q05 S2_Q05. តើកសិដ្ឋាននេះមានទីតាំងនៅក្នុងបរិវេណភូមិនៃម្ចាស់កសិដ្ឋានដែរឬទេ?

○ 1 បាទ/ចាស
○ 2 ទេ

Ask if S2_Q05==2

S2_Q06 S2_Q06. តើកសិដ្ឋាននេះមានទីតាំងនៅឯណា?

a. រាជធានី/ខេត្ត . . . . . . [ ]

b. ក្រុង/ខណ្ឌ/ស្រុក . . . . . . [ ]

c. ឃុំ/សង្កាត់ . . . . . . [ ]

S2_Q07 S2_Q07. តើកសិដ្ឋាននេះធ្វើសកម្មភាពកសិកម្មក្នុងគោលបំណងចម្បងសម្រាប់អ្វី?

○ 1 សម្រាប់ប្រើប្រាស់ក្នុងគ្រួសារ

○ 2 សម្រាប់លក់

PART 2.2: Area Utilized

S2_Q08 S2_Q08. តើមានក្បាលដីសរុបចំនួនប៉ុន្មាន ក្រោមការកាន់កាប់កសិកម្មនេះ? . . . [ ][ ][ ]

* មិនរាប់បញ្ចូលក្បាលដីដែលបានជួលទៅអោយគេ តែរួមបញ្ចូលក្បាលដីដែលជួលពីគេ និងដីជុំវិញលំនៅដ្ឋាន

ROSTER: PARCEL LEVEL - *Start*

S2_Q09 S2_Q09. តើក្បាលដី %rostertitle%មានទំហំផ្ទៃដីចំនួនប៉ុន្មាន? [ ][ ][ ][ ][ ][.][ ][ ]

S2_Q09_unit S2_Q09_unit. សូមកុំអានៈ ឯកតារាយការណ៍ពីអ្នកតបសម្ភាសន៍ ○ 1 ហិកតា ○ 2 អារ ○ 3 ម៉ែត្រការ៉េ

S2_Q10 S2_Q10. តើអ្នកបានប្រើប្រាស់ %rostertitle% សម្រាប់ធ្វើអ្វីជាចម្បង?

○ 1 សម្រាប់ដាំដំណាំ

○ 2 សម្រាប់ចិញ្ចឹមបសុសត្វ/បសុបក្សី

○ 3 វាលស្មៅ/ដីទុកទំនេរខរយៈ

○ 4 សម្រាប់ធ្វើវារីវប្បកម្ម

○ 5 សម្រាប់ព្រៃដុះ យកឈើ ឬ អុស

○ 6 ដីទុកទំនេរមិនបានប្រើប្រាស់

○ 88 ដីផ្សេងទៀត (ថ្ម លិចទឹក...)

S2_Q10_OTH S2_Q10_OTH. ផ្សេងៗ (បញ្ជាក់)

Ask if S2_Q10.InList(1,2,3,4,5)

S2_Q11 S2_Q11. តើក្បាលដីខាងលើមានផ្នែកខ្លះមិនបានប្រើប្រាស់ដែរឬទេ (អាចជាដីថ្ម ដីលិចទឹក...)?

○ 1 បាទ/ចាស

○ 2 ទេ

Ask if S2_Q11==1

S2_Q12 S2_Q12. តើផ្ទៃដីមិនបានប្រើប្រាស់នោះមានផ្ទៃក្រឡាប៉ុន្មាន? [ ][ ][ ][ ][ ][.][ ][ ]

S2_Q12_unit S2_Q12_unit. សូមកុំអានៈ ឯកតារាយការណ៍ពីអ្នកគបសម្ភាសន៍ ◯ 1 ហិកតា ◯ 2 អារ ◯ 3 ម៉ែត្រការ៉េ

PARCELUTILI2 VARIABLE: រក្សាទុកក្បាលដីដែលបានប្រើប្រាស់?

ROSTER: PARCEL LEVEL - *End*

Ask if Holding_TYPE==1

S2_Q13 S2_Q13. តើផ្ទៃក្រឡាដីជុំវិញលំនៅដ្ឋានរបស់អ្នកមានសរុបចំនួនប៉ុន្មាន? [ ][ ][ ][ ][ ][.][ ][ ]

*រួមទាំផ្ទៃដីលំនៅដ្ឋានផង

Ask if IsAnswered(S2_Q13)

S2_Q13_unit S2_Q13_unit. សូមកុំអានៈ ឯកតារាយការណ៍ពីអ្នកគបសម្ភាស ◯ 1 ហិកតា ◯ 2 អារ ◯ 3 ម៉ែត្រការ៉េ

Ask if Holding_TYPE==1

S2_Q14 S2_Q14.តើអ្នកបានដាំដំណាំនៅដីជុំវិញលំនៅដ្ឋានដែរឬទេ?

◯ 1 បាទ/ចាស

◯ 2 ទេ

Ask if S2_Q14==1

S2_Q15 S2_Q15. តើផ្ទៃដី %S2_Q13% %S2_Q13_unit%,មានទំហំប៉ុន្មានដែលអ្នកបានដាំដុះដំណាំ? [ ][ ][ ][ ][ ][.][ ][ ]

Ask if IsAnswered(S2_Q15)

S2_Q15_unit S2_Q15_unit. សូមកុំអានៈ ឯកតារាយការណ៍ពីអ្នកគបសម្ភាសន៍ ◯ 1 ហិកតា ◯ 2 អារ ◯ 3 ម៉ែត្រការ៉េ

Ask if Holding_TYPE==1

S2_Q16 S2_Q16. តើអ្នកមានចិញ្ចឹមបសុសត្វ ឬបសុបក្សីនៅដីជុំវិញលំនៅដ្ឋានរបស់អ្នកដែរឬទេ?

◯ 1 បាទ/ចាស

◯ 2 ទេ

Ask if S2_Q16==1

S2_Q17 S2_Q17. តើផ្ទៃដី %S2_Q13% %S2_Q13_unit% មានទំហំប៉ុន្មានដែលអ្នកចិញ្ចឹមបសុសត្វ ឬបសុបក្សី? [ ][ ][ ][ ][ ][.][ ][ ]

* រួមបញ្ចូលផ្ទៃដីដែលនៅក្រោមផ្ទះដែលប្រើប្រាស់សម្រាប់ចិញ្ចឹមបសុសត្វ ឬបសុបក្សី

Ask if IsAnswered(S2_Q17)

S2_Q17_unit S2_Q17_unit. សូមកុំអានៈ ឯកតារាយការណ៍ពីអ្នកគបសម្ភាសន៍ ◯ 1 ហិកតា ◯ 2 អារ ◯ 3 ម៉ែត្រការ៉េ

Ask if S1_Q11==1 && Holding_TYPE==2

S2_Q18 S2_Q18. តើអ្នកបានធ្វើសកម្មភាពវារីវប្បកម្មនៅដីជុំវិញលំនៅដ្ឋានរបស់អ្នកដែរឬទេ?

◯ 1 បាទ/ចាស
◯ 2 ទេ

Ask if S2_Q18==1

S2_Q19 S2_Q19. តើផ្ទៃដី %S2_Q13% %S2_Q13_unit% មានទំហំប៉ុន្មានដែលអ្នកធ្វើសកម្មភាពវារីវប្បកម្ម? [| | | | | . | |]

Ask if IsAnswered(S2_Q19)

S2_Q19_unit S2_Q19_unit. សូមកុំអានៈ ឯកតារាយការណ៍ពីអ្នកតបសម្ភាសន៍ ◯ 1 ហិកតា ◯ 2 អារ ◯ 3 ម៉ែត្រការ៉េ

Ask if Holding_TYPE==1

S2_Q20 S2_Q20. តើផ្ទៃក្រឡាលំនៅដ្ឋានផ្ទាល់ដីរបស់អ្នកមានទំហំប៉ុន្មាន? [| | | | | . | |]

Ask if IsAnswered(S2_Q20)

S2_Q20_unit S2_Q20_unit. សូមកុំអានៈ ឯកតារាយការណ៍ពីអ្នកតបសម្ភាសន៍ ◯ 1 ហិកតា ◯ 2 អារ ◯ 3 ម៉ែត្រការ៉េ

S2_Q21 S2_Q21. តើផ្ទៃក្រឡាដែលបានប្រើជារោងកសិដ្ឋានផ្សេងៗ (ដូចជាៈ ជង្រុក រោងទុកសម្ភារៈ រោងផ្សេងៗ...) មានទំហំប៉ុន្មាន? [| | | | | . | |]
* រួមបញ្ចូលរោង នៅដីជុំវិញលំនៅដ្ឋាន ឬនៅក្បាលដី

S2_Q21_unit S2_Q21_unit. សូមកុំអានៈ ឯកតារាយការណ៍ពីអ្នកតបសម្ភាសន៍ ◯ 1 ហិកតា ◯ 2 អារ ◯ 3 ម៉ែត្រការ៉េ

AAU VARIABLE: ផ្ទៃដីសរុបបានប្រើប្រាស់សម្រាប់កសិកម្ម (AAU)

TOTALAREA VARIABLE: ផ្ទៃដីសរុបនៃកសិដ្ឋាន

Ask if Holding_TYPE==1

S2_Q22a S2_Q22a. តើអ្នកឯកភាពលើផ្ទៃដីសរុបកសិដ្ឋានរួមទាំងដីជុំវិញលំនៅដ្ឋាន និងក្បាលដីទាំងអស់ %TOTALAREA% ហិកតានេះដែរឬទេ?
◯ 1 បាទ/ចាស
◯ 2 ទេ

Ask if Holding_TYPE==2

S2_Q22b S2_Q22b. តើអ្នកអាចបញ្ជាក់ថាផ្ទៃដីសរុបកសិដ្ឋានរួមបញ្ចូលក្បាលដីទាំងអស់ %TOTALAREA% ហិកតាបានទេ?
◯ 1 បាទ/ចាស
◯ 2 ទេ

Ask if CONSENT==1 && S1_Q09==1

ជំពូកទី៣ៈ ផលិតកម្មដំណាំ គិតចាប់ពី ថ្ងៃទី០១ ខែកក្កដា ឆ្នាំ២០១៩ ដល់ ថ្ងៃទី ៣០ ខែមិថុនា ឆ្នាំ២០២០

Ask if (@rowcode==1 && IsAnswered(PARCEL) && PARCEL>0) || (@rowcode==2 && ISAnswered(Q1a) && S2_Q13a>0)

ROSTER: PARCEL AND HOMELOT - *Start*

S3_Q01 S3_Q01. តើមានការដាំដំណាំនៅលើ %rostertitle% ដែរឬទេ គិតចាប់ពីថ្ងៃទី០១ ខែកក្កដា ឆ្នាំ២០១៩ ដល់ ថ្ងៃទី៣០ ខែមិថុនា ឆ្នាំ២០២០?

* សូមរាយការណ៍គ្រប់ដំណាំដែលបានដាំតាំងពីចាប់ផ្តើមរហូតដល់ការប្រមូលផល(ទោះបីសូន្យ)
* សូមរាយការណ៍ពីការដាំដំណាំច្រើនមុខចូលគ្នា
* សូមរាយការណ៍ដំណាំនីមួយៗដែលបានដាំពេលបច្ចុប្បន្ន

◯ 1 បាទ/ចាស
◯ 2 ទេ

Ask if S3_Q01==1

S3_Q02 S3_Q02. តើដំណាំអ្វីដែលបានដាំនៅលើ %rostertitle% គិតចាប់ពីថ្ងៃទី០១ ខែកក្កដា ឆ្នាំ២០១៩ ដល់ ថ្ងៃទី៣០ ខែមិថុនា ឆ្នាំ២០២០?

* សូមរាយការណ៍គ្រប់ដំណាំដែលបានដាំតាំងពីចាប់ផ្តើមរហូតដល់ការប្រមូលផល(ទោះបីសូន្យ)
* សូមរាយការណ៍ពីការដាំដំណាំច្រើនមុខចូលគ្នា
* សូមរាយការណ៍ដំណាំនីមួយៗដែលបានដាំពេលបច្ចុប្បន្ន
* បន្ទាប់ពីការដាំដំណាំនីមួយៗបានបញ្ជាក់ដោយអ្នកតបសម្ភាសន៍ រំលឹកថា "តើមានអ្វីផ្សេងទៀតទេ"?

	ឈ្មោះដំណាំ	លេខកូដដំណាំ
[ដំណាំ 1]		
[ដំណាំ 2]		
[ដំណាំ 3]		
[ដំណាំ 4]		
[ដំណាំ 5]		
[ដំណាំ6]		
[ដំណាំ 7]		

CROPNUMBE VARIABLE: រក្សាទុកចំនួនសរុបនៃដំណាំដែលបានដាំលើ ក្បាលដី/ដីជុំវិញលំនៅដ្ឋាន

SUB-ROSTER CROPS LEVEL - *Start*

Ask if $askcrop

S3_Q03 S3_Q03. តើមានបានប្រើប្រាស់ជី %rostertitle% ដែរឬទេ?

◯ 1 បាទ/ចាស
◯ 2 ទេ

Ask if $askcrop

S3_Q04 S3_Q04. តើមានបានប្រើប្រាស់ថ្នាំសម្លាប់សត្វល្អិត %rostertitle% ដែរឬទេ?

◯ 1 បាទ/ចាស
◯ 2 ទេ

Ask if $askcrop

S3_Q05 S3_Q05. តើមានបានប្រើប្រាស់ប្រពន្ធ័ស្រោចស្រព %rostertitle% ដែរឬទេ គិតចាប់ពីថ្ងៃទី០១ ខែកក្កដា ឆ្នាំ២០១៩ ដល់ ថ្ងៃទី៣០ ខែមិថុនា ឆ្នាំ២០២០?

- ◯ 1 បាទ/ចាស
- ◯ 2 ទេ

Ask if $askcrop

S3_Q06 S3_Q06. តើបានប្រើប្រាស់ពូជប៉ុន្មានប្រភេទសម្រាប់ %rostertitle%?

- ◯ 1 ពូជតែ១ប្រភេទ
- ◯ 2 ពូជច្រើនជាង១ប្រភេទ

Ask if @rowcode.InList(101,102,103,105,302,402,527)

S3_Q07 S3_Q07. តើភាគរយគ្រាប់ពូជប៉ុន្មាននៃ %rostertitle% ដែលបានបញ្ជាក់ជាពូជទំនើប?

* សូមចុះជាភាគរយ

- ◯ 0 មិនមានបញ្ជាក់
- ◯ 100 បានបញ្ជាក់ទាំងអស់
- ◯ -99 មិនដឹងពីការបញ្ជាក់

Ask if @rowcode==1 || (@rowcode==2 && $tempcrop)

S3_Q08 S3_Q08. តើ %rostertitle% បានដាំដុះប៉ុន្មានដង គិតចាប់ពីថ្ងៃទី០១ ខែកក្កដា ឆ្នាំ២០១៩ ដល់ ថ្ងៃទី៣០ ខែមិថុនា ឆ្នាំ២០២០?

- ◯ 1ដង ឬ ដំណាំអចិន្ត្រៃយ៍

Ask if (@rowcode==1 || (@rowcode==2 && $tempcrop)) && S3_Q08==1

S3_Q09a S3_Q09a. តើផ្ទៃក្រឡាដី %rostertitle% ប៉ុន្មានដែលបានដាំ គិតចាប់ពីថ្ងៃទី០១ ខែកក្កដា ឆ្នាំ២០១៩ ដល់ ថ្ងៃទី៣០ ខែមិថុនា ឆ្នាំ២០២០?

* រួមបញ្ចូលទាំងផ្ទៃដីសរុបដែលបានដាំដំណាំនេះ លើផ្ទៃដីទាំងអស់ដែលបានដាំ

Ask if (@rowcode==1 || (@rowcode==2 && $tempcrop)) && S3_Q08>1

S3_Q09b S3_Q09b. តើផ្ទៃក្រឡាជាមធ្យមប៉ុន្មាន %rostertitle% ដែលអ្នកបានដាំនៅលើ %S3_Q08% ដង គិតចាប់ពីថ្ងៃទី០១ ខែកក្កដា ឆ្នាំ២០១៩ ដល់ ថ្ងៃទី ៣០ ខែមិថុនា ឆ្នាំ២០២០?

* រួមបញ្ចូលទាំងផ្ទៃដីសរុបដែលបានដាំដំណាំនេះ លើផ្ទៃដីទាំងអស់ដែលបានដាំ

Ask if (IsAnswered(S3_Q09a) && S3_Q09a>0) || (IsAnswered(S3_Q09b) && S3_Q09b>0)

S3_Q09_unit S3_Q09_unit. សូមកុំអាន៖ ឯកតារាយការណ៍ពីអ្នកតបសម្ភាសន៍

- ◯ 1 ហិកតា
- ◯ 2 អារ
- ◯ 3 ម៉ែត្រការ៉េ

AREA_PLANTI VARIABLE: នឹងរក្សាទុកផ្ទៃដីបានដាំដុះ %rostertitle% ពីសំណួរខាងលើ

Ask if $permcrop && @rowcode==2

ចំនួនដើម

S3_Q10 S3_Q10. តើមានចំនួនដើមសរុបប៉ុន្មាន %rostertitle% ដែលបានដាំជាលក្ខណៈរាយប៉ាយ?

Ask if @rowcode==1 && CROPNUMBER>1

S3_Q11 S3_Q11. តើ %rostertitle% បានដាំជាមួយដំណាំផ្សេងទៀត (ក្នុងពេលតែមួយ លើក្បាលដីតែមួយ) មែនទេ?

- ○ 1 បាទ/ចាស ដាំដំណាំច្រើនប្រភេទ
- ○ 2 ទេ ដាំដំណាំតែ១ប្រភេទ

S3_Q12 S3_Q12. តើអ្នកបានប្រមូលផល %rostertitle% ប៉ុន្មានដង គិតចាប់ពីថ្ងៃទី០១ ខែកក្កដា ឆ្នាំ២០១៩ ដល់ ថ្ងៃទី៣០ ខែមិថុនា ឆ្នាំ២០២០?

Ask if (@rowcode==1 || (@rowcode==2 && $tempcrop)) && S3_Q12==1

S3_Q13a S3_Q13a. ក្នុងចំណោមផ្ទៃដី %S3_Q09% %S3_Q09_unit% of %rostertitle% បានដាំដុះតើផ្ទៃដីប៉ុន្មានដែលបានប្រមូលផល?

*** សួរក្នុង %S3_Q09_unit%.**

*** រួមបញ្ចូលទាំងផ្ទៃដីសរុបដែលបានប្រមូលផលដំណាំនេះ លើផ្ទៃដីទាំងអស់ដែលបានប្រមូលផល**

- ○ -999 ផ្ទៃដីបានដាំដំណាំទាំងអស់

Ask if (@rowcode==1 || (@rowcode==2 && $tempcrop)) && S3_Q12>1

S3_Q13b S3_Q13b. ក្នុងចំណោមផ្ទៃដីមធ្យម %S3_Q09% %S3_Q09_unit% of %rostertitle% បានដាំដុះតើផ្ទៃដីប៉ុន្មានដែលបានប្រមូលផល ទាំងការប្រមូលផល %S3_Q12% ?

*** សួរក្នុង %S3_Q09_unit%.**

*** រួមបញ្ចូលទាំងផ្ទៃដីសរុបដែលបានប្រមូលផលដំណាំនេះ លើផ្ទៃដីទាំងអស់ដែលបានប្រមូលផល**

- ○ -999 ផ្ទៃដីបានដាំដំណាំទាំងអស់

Ask if ($permcrop && @rowcode==2) && S3_Q12>0

S3_Q13_trees

S3_Q13_trees. ក្នុងចំណោម %S3_Q10% ដើមឈើ %rostertitle% ដែលបានដាំ តើបានប្រមូលផលប៉ុន្មានដើម?

- ○ -999 ដើមឈើទាំងអស់

Ask if $askcrop && IsAnswered(S3_Q13) && (S3_Q13>0 || S3_Q13==-999)

S3_Q14 S3_Q14. តើបរិមាណសរុបប៉ុន្មាននៃ %rostertitle% ដែលបានប្រមូលផលគិតចាប់ពីថ្ងៃទី០១ ខែកក្កដា ឆ្នាំ២០១៩ ដល់ ថ្ងៃទី ៣០ ខែមិថុនា ឆ្នាំ២០២០?

*** រួមបញ្ចូលទាំងគ្រប់ការប្រមូលផលពី %S3_Q12% ក្នុងពេលយោងនៃការប្រមូលផល**

Ask if IsAnswered(S3_Q14) && S3_Q14>0

S3_Q14_unit S3_Q14_unit. សូមកុំអាន៖ ឯកតារាយការណ៍ពីអ្នកតបសម្ភាសន៍

- ○ 1 គីឡូក្រាម
- ○ 2 តោន

Ask if IsAnswered(S3_Q14) && S3_Q14>0 && Holding_TYPE==1

S3_Q15 S3_Q15. តើអ្នកទុកសម្រាប់ប្រើប្រាស់ក្នុងគ្រួសារទាំងអស់នៃ %rostertitle% ដែលបានប្រមូលផលដែរឬទេ?

◯ 1 បាទ/ចាស

◯ 2 ទេ

សូមឆ្លើយសំណួរខាងក្រោមនូវគោលបំណងចម្បងនៃផលិតកម្មកសិដ្ឋានដែលបានប្រមូលផលទាំអស់%rostertitle% គិតចាប់ពីថ្ងៃទី០១ ខែកក្កដា ឆ្នាំ២០១៩ ដល់ ថ្ងៃទី ៣០ ខែមិថុនា ឆ្នាំ២០២០
ប្រើឯកតាដូចគ្នានៃការវាស់វែងដែលបានរាយការណ៍ពីចំនួនកន្លងមក

Ask if S3_Q15==2 && $askcrop

S3_Q16 S3_Q16. តើបរិមាណ %rostertitle% ចំនួនប៉ុន្មានដែលបានទុកប្រើប្រាស់ក្នុងគ្រួសារ? (រួមគ្រួសារអ្នក និងគ្រួសាផ្សេងទៀត) | | | | | | . | | |

*** រួមបញ្ចូលទាំងការទុកពូជ និងជាចំណីសត្វ**

*** រួមបញ្ចូលទាំងការប្រើក្នុងគ្រួសារ និងគ្រួសារផ្សេងទៀត**

*** សួរក្នុង %S3_Q14_unit%**

◯ 0 សូន្យ

Ask if (IsAnswered(S3_Q16) && S3_Q16 >= 0) || ($askcrop && Holding_TYPPE==2)

S3_Q17 S3_Q17. តើបរិមាណ %rostertitle% ចំនួនប៉ុន្មានដែលបានលក់? | | | | | | . | | |

*** សួរក្នុង %S3_Q14_unit%**

◯ 0 សូន្យ

Ask if IsAnswered(S3_Q17) && S3_Q17 > 0

S3_Q18 S3_Q18. តើតម្លៃលក់ចុងក្រោយនៃ %rostertitle% ប៉ុន្មានក្នុងមួយ %S3_Q15_unit% ? | | | | | | . | | |

*** គិតជារៀល**

Ask if (IsAnswered(S3_Q16) && IsAnswered(S3_Q17) && S3_Q16 + S3_Q17 < S3_Q14) || (ISAnswered(S3_Q17) && Holding_TYPE==2 && S3_Q17 < S3_Q14)

S3_Q19 S3_Q19. តើបរិមាណប៉ុន្មាននៃ %rostertitle% ដែលបានប្រើក្នុងគោលបំណងផ្សេងទៀត? | | | | | | . | | |

*** បានប្រើសម្រាប់ថ្លៃឈ្នួលពលកម្ម អោយជាអំណោយ**

*** សួរក្នុង %S3_Q14_unit%**

◯ 0 សូន្យ

SUB-ROSTER CROPS LEVEL - *End*

ROSTER: PARCEL AND HOMELOT - *End*

Ask if CONSENT==1 && S1_Q10==1

ជំពូក៤៖ ការចិញ្ចឹមបសុសត្វ បសុបក្សី គិតចាប់ពី ថ្ងៃទី០១ ខែកក្កដា ឆ្នាំ២០១៩ ដល់ ថ្ងៃទី ៣០ ខែមិថុនា ឆ្នាំ២០២០

សូមអាន៖ ផ្នែកនៃសំណួរនេះគឺសួរអំពីការចិញ្ចឹមបសុសត្វ បសុបក្សី សត្វល្អិត នៅក្នុងកសិដ្ឋាន។ សូមរាយការណ៍រាល់សត្វទាំងអស់ដែលមាន ក្នុងកសិដ្ឋាន ដោយមិនគិតពីកម្មសិទ្ធិ រួមមានការចិញ្ចឹមប្រវាស់ ចិញ្ចឹមមានកិច្ចសន្យា។

S4_Q01

S4_Q01. តើប្រភេទសត្វអ្វីដែលអ្នកបានចិញ្ចឹមក្នុងកសិដ្ឋាននេះ ដោយគិតចាប់ពី ថ្ងៃទី០១ ខែកក្កដា ឆ្នាំ២០១៩ ដល់ ថ្ងៃទី៣០ ខែមិថុនា ឆ្នាំ២០២០?

*** ចម្លើយបានច្រើន**

- ◯ 1 បសុសត្វ
- ◯ 2 បសុបក្សី
- ◯ 3 សត្វល្អិត

Ask if S4_Q01.Contains(1)

S4_Q02

S4_Q02. តើប្រភេទបសុសត្វអ្វីដែលអ្នកបានចិញ្ចឹមក្នុងកសិដ្ឋាននេះ ដោយគិតចាប់ពី ថ្ងៃទី០១ ខែកក្កដា ឆ្នាំ២០១៩ ដល់ ថ្ងៃទី៣០ ខែមិថុនា ឆ្នាំ២០២០?

*** ចម្លើយបានច្រើន**

- ◯ 101 គោ
- ◯ 102 ក្របី
- ◯ 103 សេះ
- ◯ 104 ជ្រូក
- ◯ 105 ពពែ

Ask if S4_Q01.Contains(2)

S4_Q03

S4_Q03. តើប្រភេទបសុបក្សីអ្វីដែលអ្នកបានចិញ្ចឹមក្នុងកសិដ្ឋាននេះ ដោយគិតចាប់ពី ថ្ងៃទី០១ ខែកក្កដា ឆ្នាំ២០១៩ ដល់ ថ្ងៃទី៣០ ខែមិថុនា ឆ្នាំ២០២០?

*** ចម្លើយបានច្រើន**

- ◯ 201 មាន់
- ◯ 203 ទា
- ◯ 205 ក្ងាន
- ◯ 206 ត្រចៀកកាំ
- ◯ 207 មាន់ទេរ
- ◯ 208 ក្ងាន

Ask if S4_Q01.Contains(3)

S4_Q04 S4_Q04. តើប្រភេទសត្វល្អិតអ្វីដែលអ្នកបានចិញ្ចឹមក្នុងកសិដ្ឋាននេះ ដោយគិតចាប់ពី ថ្ងៃទី០១ ខែកក្កដា ឆ្នាំ២០១៩ ដល់ ថ្ងៃទី៣០ ខែមិថុនា ឆ្នាំ២០២០?

* ចម្លើយបានច្រើន

- ◯ 301 ចង្រិត
- ◯ 302 ដង្កូវនាង
- ◯ 303 ជន្លេន
- ◯ 305 ឃ្មុំ
- ◯ 304 សត្វល្អិតផ្សេងទៀត

S4_Q04_OTH S4_Q04_OTH. ផ្សេងទៀត(សូមបញ្ជាក់)

ROSTER: LIVESTOCK - *Start*

S4_Q05 S4_Q05. តើលក្ខណៈចិញ្ចឹម %rostertitle% យ៉ាងដូចម្តេច គិតចាប់ពីថ្ងៃទី០១ ខែកក្កដា ឆ្នាំ ២០១៩ ដល់ ថ្ងៃ៣០ ខែមិថុនា ឆ្នាំ២០២០?

- ◯ 1 ចិញ្ចឹមតាមធម្មជាតិ
- ◯ 2 ចិញ្ចឹមអោយចំណី លាយគ្នាធម្មជាតិ
- ◯ 3 ចិញ្ចឹមអោយចំណីសុទ្ធ

S4_Q06 S4_Q06. តើកសិដ្ឋាននេះមានធ្វើកិច្ចសន្យាផលិតកម្ម ឬកិច្ចសន្យាទីផ្សារសម្រាប់ %rostertitle% តាំងពីចាប់ផ្តើមចិញ្ចឹម?

- ◯ 1 បាទ/ចាស
- ◯ 2 ទេ

Ask if S4_Q06==1

S4_Q07 S4_Q07. តើកិច្ចសន្យានោះគ្របដណ្តប់ 100% នៃ %rostertitle% ដែលបានចិញ្ចឹមដោយកសិដ្ឋាន?(កិច្ចសន្យាផ្តាច់មុខ)

- ◯ 1 បាទ/ចាស
- ◯ 2 ទេ

S4_Q08 S4_Q08. តើការចិញ្ចឹម %rostertitle% ក្នុងគោលបំណងចម្បងសម្រាប់ធ្វើអ្វី គិតចាប់ពីថ្ងៃទី០១ ខែកក្កដា ឆ្នាំ២០១៩ ដល់ ថ្ងៃទី៣០ ខែមិថុនា ឆ្នាំ២០២០?

- ◯ 1 យកទឹកដោះ
- ◯ 2 យកសាច់
- ◯ 3 កម្លាំងអូសទាញ
- ◯ 4 ទុកពូជ
- ◯ 5 លក់រស់
- ◯ 6 ផ្សេងៗ

S4_Q09a S4_Q09a. គិតត្រឹមថ្ងៃទី០១ ខែកក្កដា ឆ្នាំ២០២០នេះ តើអ្នកមាន %rostertitle% ឈ្មោលអាយុតិចជាង ២ឆ្នាំចំនួនប៉ុន្មាន?

S4_Q09b S4_Q09b. គិតត្រឹមថ្ងៃទី០១ ខែកក្កដា ឆ្នាំ២០២០នេះ តើអ្នកមាន %rostertitle% ញី អាយុតិចជាង ២ឆ្នាំចំនួនប៉ុន្មាន?

S4_Q09c S4_Q09c. គិតត្រឹមថ្ងៃទី០១ ខែកក្កដា ឆ្នាំ២០២០នេះ តើអ្នកមាន %rostertitle% ឈ្មោលអាយុច្រើនជាង២ឆ្នាំចំនួនប៉ុន្មាន?

S4_Q09d S4_Q09d. គិតត្រឹមថ្ងៃទី០១ ខែកក្កដា ឆ្នាំ២០២០នេះ តើអ្នកមាន %rostertitle% ញី អាយុច្រើនជាង២ឆ្នាំចំនួនប៉ុន្មាន?

គិតត្រឹមថ្ងៃទី០១ ខែកក្កដា ឆ្នាំ២០២០ តើកសិដ្ឋាននេះមាន %LIVESTOCKNUM% %rostertitle% ចំនួនសរុបប៉ុន្មាន?

LIVESTOCKNU VARIABLE: គណនាចំនួនសរុបនៃបសុសត្វពីសំណួរ S4_Q09a ទៅ S4_Q09d

សូមឆ្លើយសំណួរខាងក្រោមពីការបម្រែបម្រួលចំនួននៃ %rostertitle% ចាប់ពីថ្ងៃទី០១ ខែកក្កដា ឆ្នាំ២០១៩ ដល់ ថ្ងៃទី៣០ ខែមិថុនា ឆ្នាំ២០២០

S4_Q10a S4_Q10a. តើមានចំនួនប៉ុន្មាន %rostertitle% ដែលបានកើត? ☐☐☐☐☐☐

S4_Q10b S4_Q10b. តើមានចំនួនប៉ុន្មាន %rostertitle% ដែលបានទិញ ឬទទួលពីការដោះដូរ? ☐☐☐☐☐☐

S4_Q10c S4_Q10c. តើមានចំនួនប៉ុន្មាន %rostertitle% ដែលបានងាប់ដោយសារជំងឺ? ☐☐☐☐☐☐

S4_Q10d S4_Q10d. តើមានចំនួនប៉ុន្មាន %rostertitle% ដែលបានលក់? ☐☐☐☐☐☐

Ask if IsAnswered(S4_Q10d) && S4_Q10d>0

S4_Q10e S4_Q10e. តើតម្លៃប៉ុន្មានក្នុង %rostertitle% ក្បាលដែលបានលក់ចុងក្រោយ? ☐☐☐☐☐☐

* គិតជារៀល

* បើសត្វច្រើនបានលក់ចុងក្រោយ គិតតម្លៃជាមធ្យម

S4_Q10f S4_Q10f. តើមានចំនួនប៉ុន្មាន %rostertitle% ដែលត្រូវបានបាត់បង់ដោយការលួច? ☐☐☐☐☐☐

S4_Q10g S4_Q10g. តើមានចំនួនប៉ុន្មាន %rostertitle% ដែលបានឲ្យទៅអ្នកដទៃ ឬផ្តល់ជាអំណោយ? ☐☐☐☐☐☐

S4_Q10h S4_Q10h. តើមានចំនួនប៉ុន្មាន %rostertitle% ដែលបានសម្លាប់យកសាច់ ទុកហូប ឬ លក់ជាសាច់? ☐☐☐☐☐☐

S4_Q10i S4_Q10i. តើមានចំនួនប៉ុន្មាន %rostertitle% ដែលបានចាក់វ៉ាក់សាំង? ☐☐☐☐☐☐

ROSTER: LIVESTOCK - *End*

ROSTER: POULTRY - *Start*

S4_Q11 S4_Q11. តើការចិញ្ចឹមសត្វ %rostertitle% មានលក្ខណៈយ៉ាងដូចម្តេចគិតចាប់ពីថ្ងៃទី០១ ខែកក្កដា ឆ្នាំ២០១៩ ដល់ ថ្ងៃទី៣០ ខែមិថុនា ឆ្នាំ២០២០?

- ◯ 1 ចិញ្ចឹមតាមធម្មជាតិ
- ◯ 2 ចិញ្ចឹមអោយចំណី លាយធម្មជាតិ
- ◯ 3 ចិញ្ចឹមអោយចំណីសុទ្ធ

S4_Q12 S4_Q12. តើកសិដ្ឋាននេះមានធ្វើកិច្ចសន្យាផលិតកម្ម ឬកិច្ចសន្យាទីផ្សារតាំងពីចាប់ផ្តើមចិញ្ចឹម %rostertitle% ដែរឬទេ?

- ◯ 1 បាទ/ចាស
- ◯ 2 ទេ

Ask if S4_Q12==1

S4_Q13 S4_Q13. តើកិច្ចសន្យានោះគ្របដណ្តប់ 100% នៃ %rostertitle% ដែលបានចិញ្ចឹមដែរឬទេ ? (កិច្ចសន្យាផ្តាច់មុខ)

- ◯ 1 បាទ/ចាស
- ◯ 2 ទេ

S4_Q14 S4_Q14. គិតត្រឹមថ្ងៃទី០១ ខែកក្កដា ឆ្នាំ២០២០នេះ តើកសិដ្ឋាននេះមាន %rostertitle% ចំនួនសរុបប៉ុន្មាន?

Answer the following questions about the changes in %rostertitle% numbers during 1 July 2019 through 30 June 2020

S4_Q15a S4_Q15a. តើមាន %rostertitle% ចំនួនប៉ុន្មានដែលបានកើត?

S4_Q15b S4_Q15b. តើមានចំនួនប៉ុន្មាន %rostertitle% ដែលបានទិញ ឬទទួលពីការដោះដូរ?

S4_Q15c S4_Q15c. តើមានចំនួនប៉ុន្មាន %rostertitle% ដែលបានងាប់ដោយសារជំងឺ?

S4_Q15d S4_Q15d. តើមានចំនួនប៉ុន្មាន %rostertitle% ដែលបានលក់?
*** រួមទាំងកូនមាន់ដែលបានលក់ដោយកសិដ្ឋាន**

Ask if IsAnswered(S4_Q15d) && S4_Q15d>0

S4_Q15e S4_Q15e. តើតម្លៃ %rostertitle% ប៉ុន្មានក្នុង១គីឡូក្រាមដែលបានលក់ចុងក្រោយ?

Ask if IsAnswered(S4_Q15e) && S4_Q15e>0

S4_Q15e_uni S4_Q15e_unit. សូមកុំអាន៖ ឯកតាពីអ្នកតបសម្ភាសន៍

- ◯ 1 គិតជារៀលក្នុង១គីឡូក្រាម
- ◯ 2 គិតជាដុល្លារក្នុង១គីឡូក្រាម

S4_Q15f S4_Q15f. តើមាន %rostertitle% ចំនួនប៉ុន្មានដែលត្រូវបានលួច?

S4_Q15g S4_Q15g. តើមាន %rostertitle% ចំនួនប៉ុន្មានដែលបានអោយទៅអ្នកដទៃ ជាអំណោយ?

S4_Q15h S4_Q15h. តើមាន %rostertitle% ចំនួនប៉ុន្មានដែលបានសម្លាប់យកសាច់ ទុកហូប ឬ លក់ជាសាច់?

S4_Q15i S4_Q15i. តើមានចំនួន %rostertitle% ដែលបានចាក់វ៉ាក់សាំង?
*** មិនរាប់បញ្ចូលសត្វដែលបានងាប់ បានលក់ បានឲ្យគេ កាប់យកសាច់**

S4_Q16 S4_Q16. តើកសិដ្ឋានបានប្រមូលស៊ុត %rostertitle% ដែរឬទេ?

○ 1 បាទ/ចាស
○ 2 ទេ

Ask if S4_Q16==1
S4_Q17a S4_Q17a. តើការប្រមូលស៊ុត %rostertitle% បានប៉ុន្មានខែ គិតចាប់ពីថ្ងៃទី០១ ខែកក្កដា ឆ្នាំ២០១៩ ដល់ ថ្ងៃទី៣០ ខែមិថុនា ឆ្នាំ២០២០?

Ask if S4_Q16==1
S4_Q17b S4_Q17b. តើការប្រមូលស៊ុត %rostertitle% បានប៉ុន្មានថ្ងៃក្នុង១ខែ គិតចាប់ពីថ្ងៃទី០១ ខែកក្កដា ឆ្នាំ២០១៩ ដល់ ថ្ងៃទី៣០ ខែមិថុនា ឆ្នាំ២០២០?

Ask if S4_Q16==1
S4_Q17c S4_Q17c. តើការប្រមូលស៊ុតជាមធ្យម %rostertitle% បានចំនួនប៉ុន្មានក្នុង១ថ្ងៃ?
*** ចំនួនស៊ុត**

Ask if S4_Q16==1 && Holding_TYPE==1
S4_Q18a S4_Q18a. ក្នុងចំណោមចំនួនស៊ុត %rostertitle% តើមានប៉ុន្មានភាគរយបានទុកសម្រាប់ប្រើប្រាស់ក្នុងគ្រួសារ គិតចាប់ពីថ្ងៃទី០១ ខែកក្កដា ឆ្នាំ២០១៩ ដល់ ថ្ងៃទី៣០ ខែមិថុនា ឆ្នាំ២០២០??
(១/៤) (១/២)

Ask if S4_Q16==1
S4_Q18b S4_Q18b. ក្នុងចំណោមចំនួនស៊ុត %rostertitle% តើមានភាគរយប៉ុន្មានដែលបានលក់ ដោយគិតចាប់ពីថ្ងៃទី០១ ខែកក្កដា ឆ្នាំ២០១៩ ដល់ ថ្ងៃទី៣០ ខែមិថុនា ឆ្នាំ២០២០?

Ask if IsAnswered(S4_Q18b) && S4_Q18b>0
S4_Q18c S4_Q18c. តើតម្លៃលក់ស៊ុតចុងក្រោយថ្លៃប៉ុន្មានដែរ?
*** គិតជារៀល**

Ask if IsAnswered(S4_Q18c) && S4_Q18c>0
S4_Q18c_unit S4_Q18c_unit. សូមកុំអានៈ ឯកតាយកតាមអ្នកតបសម្ភាសន៍

○ 1 ក្នុង១ ស៊ុត
○ 2 ក្នុង១០ ស៊ុត
○ 3 ក្នុង១សាង

Ask if S4_Q16==1

S4_Q18d S4_Q18d. ក្នុងចំណោម %rostertitle% តើមានប៉ុន្មានភាគរយដែលបានអោយគេ ឬអំណោយ គិតចាប់ពីថ្ងៃទី០១ ខែកក្កដា ឆ្នាំ២០១៩ ដល់ ថ្ងៃទី ៣០ ខែមិថុនា ឆ្នាំ២០២០?

Ask if S4_Q16==1

S4_Q18e S4_Q18e. ក្នុងចំណោម %rostertitle% តើមានប៉ុន្មានភាគរយដែលបានបាត់បង់ ឬបែក គិតចាប់ពីថ្ងៃទី០១ ខែកក្កដា ឆ្នាំ២០១៩ ដល់ ថ្ងៃទី៣០ ខែមិថុនា ឆ្នាំ២០២០?

Ask if S4_Q16==1

S4_Q18f S4_Q18f. ក្នុងចំណោម %rostertitle% តើតើមានប៉ុន្មានភាគរយដែលបានប្រើសម្រាប់គោលបំណងផ្សេងទៀត គិតចាប់ពីថ្ងៃទី០១ ខែកក្កដា ឆ្នាំ២០១៩ ដល់ ថ្ងៃទី៣០ ខែមិថុនា ឆ្នាំ២០២០?

ROSTER: POULTRY - *End*

Ask if CONSENT==1 && QS_Q11==1

ជំពូក៥៖ វារីវប្បកម្ម/នេសាទ គិតចាប់ពី ថ្ងៃទី០១ ខែកក្កដា ឆ្នាំ២០១៩ ដល់ ថ្ងៃទី៣០ ខែមិថុនា ឆ្នាំ២០២០

Ask if S1_Q11==1

PART 5.1: AQUACULTURE

S5_Q01 S5_Q01. តើអ្នកបានប្រើប្រាស់បច្ចេកទេសអ្វីក្នុងការធ្វើវារីវប្បកម្ម ចាប់ពីថ្ងៃទី០១ ខែកក្កដា ឆ្នាំ២០១៩ ដល់ ថ្ងៃទី៣០ ខែមិថុនា ឆ្នាំ២០២០?

* ចម្លើយបានច្រើន

- ◯ 1 ស្រះ
- ◯ 2 ស៊ីង
- ◯ 3 បែ
- ◯ 4 វាលស្រែ
- ◯ 5 គង់/កញ្ចក់ចិញ្ចឹម/ អាង /ធុង
- ◯ 6 កន្លែងផលិតកូន កន្លែងផ្សាំ
- ◯ 88 ផ្សេងៗ (បញ្ជាក់).

S5_Q01_OTH S5_Q01_OTH. ផ្សេងទៀត សូមបញ្ជាក់

Ask if S5_Q01.Contains(6)

S5_Q02 S5_Q02. តើរយៈពេលប៉ុន្មានឆ្នាំដែលអ្នកបានភ្ញាស់វារីសត្វ? ☐☐

* បើតិចជាង១ឆ្នាំចុះសូន្យ

Ask if S5_Q01.Contains(6)

S5_Q03 S5_Q03. តើអ្នកមានស្រះ/អាងចំនួនប៉ុន្មានដែលភ្ញាស់កូន? ☐☐

Ask if S5_Q01.Contains(6)

S5_Q04 S5_Q04. តើផ្ទៃក្រឡាដែលបានប្រើប្រាស់សម្រាប់ភ្ញាស់កូនមានទំហំប៉ុន្មាន? ក្រឡាផ្ទៃ: ☐☐☐.☐☐

Ask if IsAnswered(S5_Q04) && S5_Q04>0

S5_Q04_unit S5_Q05_unit. សូមកុំអាន៖ ឯកតារាយការណ៍ពីអ្នកតបសម្ភាសន៍

- ◯ 1 ហិកតា
- ◯ 2 អារ
- ◯ 3 ម៉ែត្រការ៉េ

Ask if S5_Q01.Contains(6)

S5_Q05 S5_Q05. តើអ្នកបានផលិតដំណាក់កាលអ្វីខាងក្រោម គិតចាប់ពីថ្ងៃទី០១ ខែកក្កដា ឆ្នាំ២០១៩ ដល់ ថ្ងៃទី៣០ ខែមិថុនា ឆ្នាំ២០២០?

*** ចម្លើយបានច្រើន**

- ◯ 1 កូន
- ◯ 2 កូនពូជ
- ◯ 3 មិនមាន

Ask if S5_Q05.Contains(1)

S5_Q06 S5_Q06. តើភ្ញាស់កូនបានចំនួនសរុបប៉ុន្មានគិតចាប់ពីថ្ងៃទី០១ ខែកក្កដា ឆ្នាំ២០១៩ ដល់ ថ្ងៃទី៣០ ខែមិថុនា ឆ្នាំ២០២០? ☐☐

Ask if S5_Q05.Contains(2)

S5_Q07 S5_Q07. តើភ្ញាស់កូនពូជបានចំនួនសរុបប៉ុន្មានគិតចាប់ពីថ្ងៃទី០១ ខែកក្កដា ឆ្នាំ២០១៩ ដល់ ថ្ងៃទី៣០ ខែមិថុនា ឆ្នាំ២០២០? ☐☐

Ask if S5_Q01.Contains(1,4)

S5_Q08 S5_Q08. តើស្រះ បានជន់លិចប៉ុន្មានដងក្នុងរយៈពេល១០ឆ្នាំចុងក្រោយនេះ? ☐☐

Ask if Holding_TYPE==1

S5_Q09 S5_Q09. តើការធ្វើវារីវប្បកម្មមានទីតាំងចម្បងនៅភូមិនេះដែរឬទេ?

- ◯ 1 បាទ/ចាស
- ◯ 2 ទេ

Ask if S5_Q09==2

S5_Q10a S5_Q10a. តើទីតាំងធ្វើវារីវប្បកម្មស្ថិតនៅរាជធានី/ខេត្តណា?

Ask if S5_Q09==2

S5_Q10b S5_Q10b. តើទីតាំងធ្វើវារីវប្បកម្មស្ថិតនៅ ស្រុក/ខណ្ឌ/ក្រុងណា?

Ask if S5_Q09==2

S5_Q10c S5_Q10c. តើទីតាំងធ្វើវារីវប្បកម្មស្ថិតនៅ ឃុំ/សង្កាត់ណា?

Ask if S5_Q09==2

S5_Q10d S5_Q10d. តើទីតាំងធ្វើវារីវប្បកម្មស្ថិតនៅ ភូមិណា?

S5_Q11 S5_Q11. តើផ្ទៃក្រឡាប៉ុន្មានដែលបានប្រើប្រាស់ក្នុងសកម្មភាពវារីវប្បកម្ម? | | | | | | . | | |

Ask if IsAnswered(S5_Q11) && S5_Q11>0

S5_Q11_unit S5_Q11_unit. សូមកុំអាន៖ ឯកតារាយការណ៍ពីអ្នកតបសម្ភាសន៍

- ◯ 1 ហិកតា
- ◯ 2 អារ
- ◯ 3 ម៉ែត្រការ៉េ
- ◯ 88 ផ្សេងៗ (បញ្ជាក់)

S5_Q11_unit_ S5_Q11_unit_OTH. ផ្សេងៗ (បញ្ជាក់)

S5_Q12 S5_Q12. តើទឹកប្រភេទអ្វីដែលបានប្រើប្រាស់?

*** ចម្លើយបានច្រើន**

- ◯ 1 ទឹកសមុទ្រ
- ◯ 2 ទឹកភ្លាវ
- ◯ 3 ទឹកសាប

S5_Q13 S5_Q13. តើប្រភេទអ្វីដែលអ្នកបានចិញ្ចឹម ចាប់ពីថ្ងៃទី០១ ខែកក្កដា ឆ្នាំ២០១៩ ដល់ ថ្ងៃទី ៣០ ខែមិថុនា ឆ្នាំ២០២០?

- ◯ 1 ត្រីទីឡាព្យ៉ា
- ◯ 2 ត្រីកាបស
- ◯ 3 ត្រីកាបសាមញ្ញ
- ◯ 4 ត្រីឆ្ពិន
- ◯ 5 ត្រីរ៉ូហ្វ
- ◯ 6 ត្រីព្រលូង
- ◯ 7 ត្រីប្រា
- ◯ 8 ត្រីកន្ធរ
- ◯ 9 ត្រីកាហែ
- ◯ 10 ត្រីឆ្តោរ
- ◯ 11 ត្រីរ៉ស់
- ◯ 12 ត្រីខ្យា
- ◯ 13 ត្រីអណ្តែង

○ 14 អន្ទង់
○ 15 កង្កែប
○ 16 បង្កងទឹកសាប
○ 17 ត្រីស្លង់
○ 18 ត្រីគុកែ
○ 19 បង្គា
○ 88 ផ្សេងទៀត

S5_Q13_OTH S5_Q13_OTH. ផ្សេងៗ (បញ្ជាក់)

ROSTER: AQUACULTURE SPECIES - ***Start***

S5_Q14 S5_Q14. តើបច្ចុប្បន្ននេះមានចំនួន %rostertitle% ប៉ុន្មានក្បាល ?
* ចុះចំនួនក្បាល

S5_Q15 S5_Q15. តើការចិញ្ចឹមបានប៉ុន្មានដង %rostertitle% គិតចាប់ពីថ្ងៃទី០១ ខែកក្កដា ឆ្នាំ២០១៩ ដល់ ថ្ងៃទី៣០ ខែមិថុនា ឆ្នាំ២០២០ ?
* វដ្តនៃការចិញ្ចឹម

S5_Q16 S5_Q16. តើប្រមូលផល %rostertitle% បានសរុបចំនួនប៉ុន្មាន គិតចាប់ពីថ្ងៃទី០១ ខែកក្កដា ឆ្នាំ២០១៩ ដល់ ថ្ងៃទី ៣០ ខែមិថុនា ឆ្នាំ២០២០?
* គិតជាគីឡូក្រាម

S5_Q17 S5_Q17. តើមានចំនួន %rostertitle% ប៉ុន្មានដែលបានងាប់ដោយសារជំងឺ គិតចាប់ពីថ្ងៃទី០១ ខែកក្កដា ឆ្នាំ២០១៩ ដល់ ថ្ងៃទី ៣០ ខែមិថុនា ឆ្នាំ២០២០?
* គិតជាគីឡូក្រាម

S5_Q18 S5_Q18. ប្រភេទចំណីចម្បងអ្វីដែលអ្នកបានផ្តល់អោយសម្រាប់ %rostertitle%?
○ 1 ចំណីត្រី (ទិញ)
○ 2 ត្រីតូចៗសម្រាប់ធ្វើចំណី
○ 3 ចំណីផលិតខ្លួនឯង
○ 4 មិនអោយចំណី
○ 5 ផ្សេងទៀត

Ask if Holding_TYPE==1

S5_Q19a S5_Q19a. តើចំនួនភាគរយនៃ %rostertitle% ប៉ុន្មានសម្រាប់ប្រើប្រាស់ក្នុងគ្រួសារ (ទុកហូប...)?

S5_Q19b S5_Q19b. តើចំនួនភាគរយនៃ %rostertitle% ប៉ុន្មានសម្រាប់លក់?

S5_Q19c S5_Q19c. តើចំនួនភាគរយនៃ %rostertitle% ប៉ុន្មានដែលសម្រាប់គោលបំណងផ្សេងទៀត ដូចជា ដោះដូរជាកម្លាំងពលកម្ម សេវាកម្ម បាត់បង់ដោយការលួច... ?

Ask if ISAnswered(S5_Q19b) && S5_Q19b>0

S5_Q20 S5_Q20. តើតម្លៃលក់ចុងក្រោយនៃ %rostertitle% បានប៉ុន្មាន? [_ _ _ _ _ . _ _]

*គិតជារៀលក្នុង១គីឡូក្រាម

ROSTER: AQUACULTURE SPECIES - *End*

S5_Q21 S5_Q21. តើកសិដ្ឋាននេះមានបានទទួលកម្មវិធីសេវាកម្មសង្គម និងបច្ចេកទេសដែរឬទេ គិតចាប់ពីថ្ងៃទី០១ ខែកក្កដា ឆ្នាំ២០១៩ ដល់ ថ្ងៃទី ៣០ ខែមិថុនា ឆ្នាំ២០២០?

- ◯ 1 បាទ/ចាស
- ◯ 2 ទេ

Ask if S5_Q21==1

S5_Q22 S5_Q22. តើមានសេវាកម្មសង្គម បច្ចេកទេសអ្វីខ្លះដែលអ្នកបានទទួល ចាប់ពីថ្ងៃទី០១ ខែកក្កដា ឆ្នាំ២០១៩ ដល់ ថ្ងៃទី៣០ ខែមិថុនា ឆ្នាំ ២០២០?

* ចម្លើយបានច្រើន

- ◯ 1 ដំបូន្មានស្តីពីវារីវប្បកម្ម
- ◯ 2 វត្ថុបណ្តុះបណ្តាលឥតគិតថ្លៃ
- ◯ 3 ការផ្តល់ឲ្យកូនត្រី ត្រីពូជ ដោយឥតគិតថ្លៃ / កូនត្រីម្យ៉ៀ
- ◯ 4 ប្រាក់កម្ចី
- ◯ 88 ផ្សេងៗ

S5_Q22_OTH S5_Q22_OTH. ផ្សេងទៀត (សូមបញ្ជាក់)

Ask if Holding_TYPE==1

S5_Q23 S5_Q23. គិតត្រឹមថ្ងៃទី០១ ខែកក្កដា ឆ្នាំ២០២០នេះ តើអ្នក ឬនរណាម្នាក់ក្នុងកសិដ្ឋាននេះបានចូលជាសមាជិកក្នុងសមាគមន៍វារីវប្បកម្ម ដែរឬទេ?

- ◯ 1 បាទ/ចាស
- ◯ 2 ទេ

Ask if S1_Q12==1

PART 5.2: Capture Fishing activities

S5_Q24 S5_Q24. តើសកម្មភាពនេសាទនោះជាប្រភេទអ្វី?

* ចម្លើយបានច្រើន

- ◯ 1 ទឹកសាប

○ 2 ទឹកសមុទ្រ
○ 3 ទឹកភ្លាវ
○ 4 តាមវាលស្រែ

S5_Q25 S5_Q25. តើអ្នកបានប្រើប្រាស់ឧបករណ៍អ្វីសម្រាប់ការនេសាទចាប់ពីថ្ងៃទី០១ ខែមេសា ដល់ថ្ងៃទី៣០ ខែមិថុនា ឆ្នាំ២០២០?
* ចម្លើយបានច្រើន
○ 0 មិនបាននេសាទក្នុងថ្ងៃខែយោងខាងលើ
○ 1 សំណាញ់
○ 2 អង្រុត
○ 3 មង
○ 4 ទ្រូ
○ 5 ឈ្នាងដៃ ឬឈ្នាងជញ្ជាក់
○ 6 កង្វារកង្កែប
○ 7 កង្វារត្រីឆ្ពញ
○ 8 សន្ទូចផ្លែមួយ
○ 9 លាន់អន្ទង់
○ 10 ឈ្នក់
○ 11 មងក្តាម
○ 12 មងបង្គា
○ 13 មងត្រីក្បក
○ 14 មងត្រីកាម៉ុង
○ 15 មងត្រីបេកា
○ 16 មងត្រីស្លង់
○ 17 លបក្តាម
○ 18 លបមឹក
○ 19 លបខ្យង
○ 20 អួនអូស
○ 21 រនងខ្សែចាប់មឹកពីងពាង
○ 22 ឈ្នាងអូសគ្រែងឈាម
○ 23 មិនបាននេសាទក្នុងថ្ងៃខែយោងខាងលើ
○ 88 ផ្សេងៗ សូមបញ្ជាក់

S5_Q25_OTH S5_Q25_OTH. ផ្សេងៗ (សូមបញ្ជាក់)

S5_Q26 S5_Q26. សូមបញ្ជាក់ពីប្រភេទត្រី/សត្វដែលអ្នកបាននេសាទ ចាប់ពីថ្ងៃទី០១ ខែកក្កដា ឆ្នាំ២០១៩ ដល់ ថ្ងៃទី៣០ ខែមិថុនា ឆ្នាំ២០២០?
* ចម្លើយបានច្រើន
○ 1 ត្រី

◯ 2 បង្កង
◯ 3 ក្ដាម
◯ 4 ខ្យង
◯ 5 អន្ទង់
◯ 6 បង្គា
◯ 88 ផ្សេងទៀត (បញ្ជាក់)

S5_Q26_OTH S5_Q26_OTH. ផ្សេងទៀត (សូមបញ្ជាក់)

ROSTER: CAPTURE FISHING SPECIES - *Start*

S5_Q27 S5_Q27. តើ %rostertitle% ដែលបាននេសាទមានបរិមាណប៉ុន្មាន គិតចាប់ពីថ្ងៃទី០១ ខែកក្កដា ឆ្នាំ២០១៩ ដល់ ថ្ងៃទី៣០ ខែមិថុនា ឆ្នាំ២០២០? ☐☐☐☐☐☐☐☐

Ask if IsAnswered(S5_Q27) && S5_Q27>0

S5_Q27_unit S5_Q27_unit. សូមកុំអាន ឯកតាពីអ្នកតបសម្ភាសន៍
◯ 1 គីឡូក្រាម
◯ 2 តោន

S5_Q28 S5_Q28. តើការនេសាទ %rostertitle% មានការប្រែប្រួលយ៉ាងណាបើប្រៀបធៀបឆ្នាំនេះទៅនឹងឆ្នាំមុន?
◯ 1 ប្រហាក់ប្រហែលគ្នានឹងឆ្នាំមុន
◯ 2 ច្រើនជាងឆ្នាំមុន
◯ 3 តិចជាងឆ្នាំមុន

Ask if S5_Q24.Contains(2) && IsAnswered(S5_Q27) && S5_Q27>0

S5_Q29a S5_Q29a. តើការនេសាទ %rostertitle% សមុទ្រមានប៉ុន្មានភាគរយ គិតចាប់ពីថ្ងៃទី០១ ខែកក្កដា ឆ្នាំ២០១៩ ដល់ ថ្ងៃទី៣០ ខែមិថុនា ឆ្នាំ២០២០ ? ☐☐☐%

Ask if S5_Q24.Contains(3) && IsAnswered(S5_Q27) && S5_Q27>0

S5_Q29b S5_Q29b. តើការនេសាទ %rostertitle% ក្នុងតំបន់ទឹកភ្លាវមានប៉ុន្មានភាគរយ គិតចាប់ពីថ្ងៃទី០១ ខែកក្កដា ឆ្នាំ២០១៩ ដល់ ថ្ងៃទី៣០ ខែមិថុនា ឆ្នាំ២០២០? ☐☐☐%

Ask if S5_Q24.Contains(1) && IsAnswered(S5_Q27) && S5_Q27>0

S5_Q29c S5_Q29c. តើការនេសាទ %rostertitle% ទឹកសាបមានប៉ុន្មានភាគរយ គិតចាប់ពីថ្ងៃទី០១ ខែកក្កដា ឆ្នាំ២០១៩ ដល់ ថ្ងៃទី ៣០ ខែមិថុនា ឆ្នាំ២០២០? ☐☐☐%

Ask if S5_Q24.Contains(4) && IsAnswered(S5_Q27) && S5_Q27>0

S5_Q29d S5_Q29d. តើការនេសាទ %rostertitle% តាមវាលស្រែមានប៉ុន្មានភាគរយ គិតចាប់ពីថ្ងៃទី០១ ខែកក្កដា ឆ្នាំ ២០១៩ ដល់ ថ្ងៃទី ៣០ ខែមិថុនា ឆ្នាំ២០២០? ☐☐☐%

Totalcatch VARIABLE: បរិមាណនៃសាទសរុប

Ask if Holding_TYPE==1 && IsAnswered(S5_Q27) && S5_Q27>0

S5_Q30a S5_Q30a. តើផលនេសាទប៉ុន្មានភាគរយនៃ %rostertitle% ដែលអ្នកបានទុកហូបក្នុងគ្រួសារ? ☐☐☐%

* រួមបញ្ចូលទាំងចម្អិនទាំងជាតិនិងបានកែច្នៃ

S5_Q30b S5_Q30b. តើផលនេសាទប៉ុន្មានភាគរយនៃ %rostertitle% ដែលបានលក់? ☐☐☐%

S5_Q30c S5_Q30c. តើផលនេសាទប៉ុន្មានភាគរយនៃ %rostertitle% ដែលកែច្នៃរួចបានលក់? ☐☐☐%

S5_Q30d S5_Q30d. តើផលនេសាទប៉ុន្មានភាគរយនៃ %rostertitle% ដែលបានទុកធ្វើជាចំណីសត្វផ្សេងៗ? ☐☐☐%

S5_Q30e S5_Q30e. តើផលនេសាទប៉ុន្មានភាគរយនៃ %rostertitle% ដែលអ្នកបានដោះដូរជាកម្លាំងពលកម្ម ឬសេវាកម្មផ្សេងៗ? ☐☐☐%

FishUse VARIABLE: ភាគរយសរុប

Ask IsAnswered(S5_Q30b) && S5_Q30b>0

S5_Q31 S5_Q31. តើតម្លៃលក់នៃ%rostertitle%ចុងក្រោយបានថ្លៃប៉ុន្មាន? ☐☐☐☐☐.☐☐

* រៀលក្នុង១គីឡូក្រាម

Ask if IsAnswered(S5_Q30c) && S5_Q30c>0

S5_Q32 S5_Q32. តើតម្លៃលក់ចុងក្រោយ%rostertitle%ដែលកែច្នៃរួចថ្លៃប៉ុន្មាន? ☐☐☐☐☐.☐☐

* រៀលក្នុង១គីឡូក្រាម

ROSTER: CAPTURE FISHING SPECIES - ***End***

Ask if S1_Q12==1 && Holding_TYPE==1

S5_Q33 S5_Q33. តើមានសមាជិកក្នុងគ្រួសារណាម្នាក់ជាសមាជិក សមាគមន៍ ឬ សហគមន៍នេសាទដែរឬទេ គិតត្រឹមថ្ងៃទី០១ ខែកក្កដា ឆ្នាំ២០២០?

◯ 1 បាទ/ចាស

◯ 2 ទេ

Ask if CONSENT==1

ជំពូកទី៦៖ សកម្មភាពសេដ្ឋកិច្ច គិតចាប់ពីថ្ងៃទី០១ ខែកក្កដា ឆ្នាំ២០១៩ ដល់ ថ្ងៃទី៣០ ខែមិថុនា ឆ្នាំ២០២០

PART 6.1: OTHER ACTIVITIES OF THE HOLDING

S6_Q01 S6_Q01. ចូរបង្ហាញនូវសកម្មភាពទាំងឡាយដែលមាននៅក្នុងកសិដ្ឋានចាប់ពីថ្ងៃទី០១ ខែកក្កដា ឆ្នាំ២០១៩ ដល់ ថ្ងៃទី ៣០ ខែមិថុនា ឆ្នាំ២០២០?

*** ចម្លើយបានច្រើន**

- ◯ 0 គ្មាន
- ◯ 1 ម៉ាស៊ីនកិនស្រូវ
- ◯ 2 ម៉ាស៊ីនប្រឡេះគ្រាប់ធញ្ញជាតិ
- ◯ 3 ការផលិតកែច្នៃដំឡូងមី/ដំឡូងឈើ រាប់បញ្ចូលទាំងការកិន ឬដំឡូងកាត់ជាចំណិតៗ
- ◯ 4 ការផលិតកែច្នៃគ្រាប់ស្វាយចន្ទី
- ◯ 5 ផលិតប្រេងឆាពីបន្លែឬផ្លែឈើៈប្រេងសណ្ដែកសៀង ប្រេងដូងប្រេងនៅ។ល។
- ◯ 6 ផលិតស្រា
- ◯ 7 ការផលិតកម្មថ្នាំជក់(ស៊ីហ្គា បារី បារីមូរដៃ ជាដើម)
- ◯ 8 ការផលិតស្ករត្នោត
- ◯ 9 ការផលិតឧស្ម័ន (ពីលាមក អង្កាម កាសំណល់ផ្សេងៗ)
- ◯ 10 ការកែច្នៃនិងរក្សាទុកដាក់សាច់
- ◯ 11 ឧបករណ៍កសិកម្ម (ម៉ាស៊ីនច្រូត ត្រាក់ទ័រ ម៉ាស៊ីនបោក...)
- ◯ 12 សិប្បកម្ម
- ◯ 88 ផ្សេងសូមបញ្ជាក់

S6_Q01_OTH S6_Q01_OTH. ផ្សេង (សូមបញ្ជាក់)

ROSTER: OTHER ACTIVITIES - *Start*

S6_Q02 S6_Q02. តើចំណូលមកពី %rostertitle% បានចូលរួមចំណែកគួរឲ្យកត់សម្គាល់នៃចំណូលសរុបក្នុងគ្រួសារដែរឬទេ គិតចាប់ពីថ្ងៃទី០១ ខែកក្កដា ឆ្នាំ២០១៩ ដល់ ថ្ងៃទី ៣០ ខែមិថុនា ឆ្នាំ២០២០?

- ◯ 1 បាទ/ចាស
- ◯ 2 ទេ

S6_Q03 S6_Q03. តើអ្នកចំណាត់ថ្នាក់ដូចម្តេចចំពោះការរួមចំណែកនៃប្រាក់ចំណូលពី%rostertitle%ទៅនឹងចំណូលសរុបនៃកសិដ្ឋានបើប្រៀបធៀបទៅនឹងឆ្នាំមុន?

- ◯ 1 ប្រហាក់ប្រហែលគ្នា
- ◯ 2 ច្រើនជាង
- ◯ 3 តិចជាង

ROSTER: OTHER ACTIVITIES - *End*

S6_Q04 S6_Q04. តើអ្នកឬសមាជិកគ្រួសារ/កសិដ្ឋានបានចូលរួមក្នុងការរកផល អនុផលពីព្រៃឈើចាប់ពីថ្ងៃទី០១ ខែកក្កដា ឆ្នាំ២០១៩ ដល់ ថ្ងៃទី ៣០ ខែមិថុនា ឆ្នាំ២០២០ ដែរឬទេ? (រួមទាំងព្រៃឈើសាធារណៈ)

*** រួមបញ្ចូលទាំងសកម្មភាពចូលរួមដោយម្ចាស់កសិដ្ឋាន សហកម្មសិទ្ធិ និងដទៃទៀតដែលកាន់កាប់ដោយកសិដ្ឋាន**

*** ក្នុង ឬក្រៅកសិដ្ឋាន**

- ◯ 1 បាទ/ចាស
- ◯ 2 ទេ

Ask if S6_Q04==1

S6_Q05 S6_Q05. បញ្ជាក់ពី ផល ឬអនុផលព្រៃឈើដែលរកបាន

* ចម្លើយបានច្រើន

- ○ 1 ឈើមូល
- ○ 2 ឈើ ឬអុស(សម្រាប់ផលិតថាមពល ចំអិនអាហារ)
- ○ 3 ការប្រមូលផលឬស្សីសម្រាប់គោលបំណងសាងសង់
- ○ 4 ប្រមូលផលដើមឈើសម្រាប់គោលបំណងសួនច្បារ (ផ្កាអ័រគីដេ ដូង ស្មាយ ត្របែកព្រៃ ជាដើម)
- ○ 5 អនុផលព្រៃឈើ(ផ្តៅ វល្លិ ស្បូវ អំបោស កក់ជាដើម)
- ○ 6 អនុផលព្រៃឈើផ្សេងទៀត (ប្រេង ជ័រឈើ)
- ○ 7 ឱសថបុរាណ
- ○ 8 ការផលិតធ្យូង (ឡធ្យូង)
- ○ 9 រុក្ខជាតិដែលអាចហូបបាន (ទំពាំង ស្លឹក ផ្លែឈើ ជាដើម)
- ○ 10 ការបរបាញ់សត្វធំ ៗ (រួមទាំងសត្វក្តាន់ព្រៃ ជ្រូកព្រៃជាដើម)
- ○ 11 ការប្រមូលសត្វខ្នាតតូច (សត្វអណ្តើក សត្វពស់ សត្វអាពីង សត្វចង្រិតកណ្តូប ជាដើម)
- ○ 88 ផ្សេងៗ សូមបញ្ជាក់

S6_Q05_OTH S6_Q05_OTH. ផ្សេងៗ (សូមបញ្ជាក់)

ROSTER: FOREST ACTIVITIES - *Start*

S6_Q06 S6_Q06. តើបានប្រមូល%rostertitle%ប៉ុន្មានដែរ គិតចាប់ពីថ្ងៃទី០១ ខែកក្កដា ឆ្នាំ២០១៩ ដល់ ថ្ងៃទី ៣០ ខែមិថុនា ឆ្នាំ២០២០? [| | | | | | | |]

Ask if IsAnswered(S6_Q06) && S6_Q06>0

S6_Q06_unit S6_Q06_unit. សូមកុំអាន ឯកតាពីអ្នកគបសម្ភាសន៍

- ○ 1 គីឡូក្រាម
- ○ 2 ម៉ែត្រគូប
- ○ 3 លីត្រ
- ○ 4 ស្ទែរ
- ○ 5 ដើម
- ○ 6 ស្ទោង/ធ្លាយ

S6_Q07 S6_Q07. តើ %rostertitle%ដែលរកបានយកទៅលក់ដែរឬទេ គិតចាប់ពីថ្ងៃទី០១ ខែកក្កដា ឆ្នាំ២០១៩ ដល់ ថ្ងៃទី៣០ ខែមិថុនា ឆ្នាំ២០២០?

- ○ 1 បាទ/ចាស
- ○ 2 ទេ

Ask if S6_Q07==1

S6_Q08 S6_Q08. តើចំណូលដែលបានមកពី %rostertitle% បានចូលរួមចំណែកគួរអោយកត់សម្គាល់ឬដែរទេ ទៅនឹងចំណូលសរុបក្នុងគ្រួសារ/កសិដ្ឋាន គិតចាប់ពីថ្ងៃទី០១ ខែកក្កដា ឆ្នាំ២០១៩ ដល់ ថ្ងៃទី៣០ ខែមិថុនា ឆ្នាំ២០២០?

- ◯ 1 បាទ/ចាស
- ◯ 2 ទេ

Ask if S6_Q07==1

S6_Q09 S6_Q09. តើអ្នកធ្វើចំណាត់ថ្នាក់ដូចម្តេចចំពោះការចូលរួមចំណែកនៃ %rostertitle% ទៅនឹងចំណូលក្នុងគ្រួសារបើប្រៀបធៀបទៅឆ្នាំមុន ប្រហាក់ប្រហែលគ្នា ច្រើនជាង ឬតិចជាង?

- ◯ 1 ប្រហាក់ប្រហែលគ្នា
- ◯ 2 ច្រើនជាង
- ◯ 3 តិចជាង

ROSTER: FOREST ACTIVITIES - *End*

Ask if Holding_TYPE==1

S6_Q10 S6_Q10. តើចំណូលដែលបានមកពីសកម្មភាពកសិកម្មបានចូលរួមចំណែកបានប៉ុន្មានភាគរយបើធៀបទៅចំណូលសរុបក្នុងគ្រួសារ/កសិដ្ឋាន? (រួមមាន ដាំដំណាំ ចិញ្ចឹមសត្វ បសុបក្សី និងវារីវប្បកម្ម) (សម្រាប់តែគ្រួសារ)

- ◯ 1 គ្មាន / ខិតទៅ 0 (តិចជាង 10%)
- ◯ 2 តិចជាងពាក់កណ្តាល (10% -39%)
- ◯ 3 ប្រហែលពាក់កណ្តាល (40% -59%)
- ◯ 4 ភាគច្រើន / ស្ទើរតែទាំងអស់ (60% -99%)
- ◯ 5 ទាំងអស់ (100%)

Ask if Holding_TYPE==1

S6_Q11 S6_Q11. តើអ្នកចំណាត់ថ្នាក់ដូចម្តេចចំពោះការរួមចំណែកនៃប្រាក់ចំណូលពីកសិកម្មទៅនឹងចំណូលសរុបនៃកសិដ្ឋានបើប្រៀបធៀបទៅនឹងឆ្នាំមុន ប្រហាក់ប្រហែលគ្នា ច្រើនជាង ឬតិចជាង?

- ◯ 1 ប្រហាក់ប្រហែលគ្នា
- ◯ 2 ច្រើនជាង
- ◯ 3 តិចជាង

S6_Q12 S6_Q12. តើអ្នកឬសមាជិកគ្រួសារ/កសិដ្ឋានបានចូលរួមក្នុងសហគមន៍/សហករណ៍កសិកម្ម មិនផ្លូវការដែរឬទេ?

- ◯ 1 បាទ/ចាស
- ◯ 2 ទេ

S6_Q13 S6_Q13. តើអ្នកឬសមាជិកគ្រួសារ/កសិដ្ឋានបានចូលរួមក្នុងក្នុងសហគមន៍/សហករណ៍កសិកម្មជាផ្លូវការដែរឬទេ?
*ផ្លូវការណ៍សំដៅលើបានចុះបញ្ជីទទួលស្គាល់ពីរដ្ឋាភិបាល

- ◯ 1 បាទ/ចាស
- ◯ 2 ទេ

PART 6.2 SHOCKS

S6_Q14 S6_Q14. តើគ្រួសារ/កសិដ្ឋានអ្នកបានជួបហានិភ័យ/គ្រោះធម្មជាតិ ដែរឬទេគិតចាប់ពីថ្ងៃទី០១ ខែកក្កដា ឆ្នាំ២០១៩ ដល់ ថ្ងៃទី៣០ ខែមិថុនា ឆ្នាំ២០២០?

- ◯ 1 បាទ/ចាស
- ◯ 2 ទេ

Ask if S6_Q14==1

S6_Q15 S6_Q15.តើហានិភ័យ/មហន្តរាយធ្ងន់ធ្ងរណាដែលបានជួបប្រទះ គិតចាប់ពីថ្ងៃទី០១ ខែកក្កដា ឆ្នាំ២០១៩ ដល់ ថ្ងៃទី ៣០ ខែមិថុនា ឆ្នាំ២០២០?

- ◯ 1 ព្យុះសង្ឃរា
- ◯ 2 ទឹកជំនន់
- ◯ 3 ការបាក់ច្រាំងទន្លេ
- ◯ 4 គ្រោះរាំងស្ងួត ឬអសន្តិសុខស្បៀង
- ◯ 5 សត្វល្អិតចង្រៃ
- ◯ 6 ជំងឺឆ្លងដំណាំ
- ◯ 7 ជំងឺឆ្លងសត្វ
- ◯ 8 កូវីដ១៩ / កូរ៉ូណា
- ◯ 88 គ្រោះធម្មជាតិ/ គ្រោះមហន្តរាយផ្សេងទៀត

S6_Q15_OTH S6_Q15_OTH. ផ្សេងៗ (សូមបញ្ជាក់).

Ask if IsAnswered(S6_Q15) && !S6_Q15.Contains(8)

S6_Q16 S6_Q16. តើអ្នកធ្លាប់ឮអំពី កូវីដ១៩ / កូរ៉ូណា ដែរឬទេ?

- ◯ 1 បាទ/ចាស
- ◯ 2 ទេ

Ask if S6_Q16==2

ចាប់ពីខែមករា ឆ្នាំ២០២០ ប្រទេសកម្ពុជាបានរកឃើញអ្នកវិជ្ជមានកូវីដ១៩ ចំនួន ២៨៧ ករណី នៅទូទាំងប្រទេស។ ជំងឺរាតត្បាតនេះនៅតែមានសកម្ម ហើយប៉ះពាល់យ៉ាងខ្លាំងដល់សុខមាលភាពសង្គម និងសេដ្ឋកិច្ចនៅទូទាំងពិភពលោក។

Ask if IsAnswered(S6_Q15) && !S6_Q15.Contains(8)

S6_Q17 S6_Q17. តើអ្នកគិតថាកសិដ្ឋាន/សកម្មភាពកសិកម្មរបស់អ្នកទទួលរងការប៉ះពាល់ពីកូវីដ១៩/កូរ៉ូណា ដែរឬទេ ចាប់តាំងពីខែមីនា ឆ្នាំ ២០២០មក?

- ◯ 1 បាទ/ចាស
- ◯ 2 ទេ

Ask if S6_Q15.Contains(8) || S6_Q17==1

S6_Q18 S6_Q18. តើសកម្មភាពកសិកម្មណាមួយដែលទទួលរងការប៉ះពាល់ដោយកូវីដ១៩/កូរ៉ូណា?

*** ចម្លើយបានច្រើន**

◯ 1 ការដាំដំណាំ
◯ 2 ការចិញ្ចឹមបសុសត្វ
◯ 3 ការចិញ្ចឹមបសុបក្សី
◯ 4 ការចិញ្ចឹមសត្វល្អិត
◯ 5 ការធ្វើវារីវប្បកម្ម
◯ 6 ការធ្វើនេសាទ
◯ 7 សកម្មភាពព្រៃឈើ
◯ 8 សកម្មភាពផ្សេងទៀត

ROSTER: COVID IMPACT ON AGRI-ACTIVITIES - *Start*

S6_Q19 S6_Q19. តើអ្នកគិតថាផលិតកម្ម %rostertitle% របស់អ្នកទទួលរងការប៉ះពាល់ដោយកូវីដ១៩/កូរ៉ូណាមែនទេ?

◯ 1 បាទ/ចាស
◯ 2 ទេ

Ask if S6_Q19==1

S6_Q20 S6_Q20. តើការរងផលប៉ះពាល់ដូម្ដេចដែរទៅលើ %rostertitle% របស់អ្នកដោយសារកូវីដ១៩/កូរ៉ូណា? សូមប្រាប់ពីការប្រែប្រួលអាចជាវិជ្ជមាន និងអវិជ្ជមាន

* ចម្លើយបានច្រើន

◯ 1 ភាពអាចរកបាននៃធាតុចូលថយចុះ
◯ 2 តម្លៃនៃធាតុចូលថយចុះ
◯ 3 ភាពអាចរកបាននៃឧបករណ៍ សម្ភារៈ ថយចុះ
◯ 4 តម្លៃនៃឧបករណ៍ សម្ភារៈ ថយចុះ
◯ 5 សមាជិកគ្រួសារឈឺ
◯ 6 ការទទួលបានកម្លាំងពលកម្មថយចុះ
◯ 7 ការរឹតត្បិតការធ្វើដំណើរនៅទូទាំងប្រទេស
◯ 8 ផលប៉ះពាល់អវិជ្ជមានផ្សេងៗទៀត (បញ្ជាក់)
◯ 9 ភាពអាចរកបាននៃធាតុចូលប្រសើរជាង
◯ 10 ការទទួលបានធាតុចូលកើនឡើង
◯ 11 ភាពអាចរកបាននៃឧបករណ៍ សម្ភារៈ ប្រសើរឡើង
◯ 12 តម្លៃនៃឧបករណ៍ សម្ភារៈកើនឡើង
◯ 13 ការទទួលបានកម្លាំងពលកម្មកើនឡើង
◯ 14 ផលវិជ្ជមានផ្សេងៗទៀត (បញ្ជាក់)

S6_Q20_OTH S6_Q20_OTH_neg.ផលប៉ះពាល់អវិជ្ជមានផ្សេងៗទៀត (បញ្ជាក់)

S6_Q20_OTH S6_Q20_OTH_pos. ផលវិជ្ជមានផ្សេងៗទៀត (បញ្ជាក់)

Ask if S6_Q19==1

S6_Q21 S6_Q21. តើអ្នកគិតថាផលិតផល%rostertitle% របស់អ្នក នៅដដែល កើនឡើងឬថយចុះដោយសារតែផលប៉ះពាល់ទាំងនេះ?

- ◯ 1 នៅដដែល
- ◯ 2 កើនឡើង
- ◯ 3 ថយចុះ

Ask if $sale

S6_Q22 S6_Q22. តើអ្នកគិតថាការលក់ %rostertitle% របស់អ្នកមានជួបផលប៉ះពាល់ដោយសារកូវីដ១៩/កូរ៉ូណាដែរឬទេ? អាចជាវិជ្ជមាន និងអវិជ្ជមាន

- ◯ 1 បាទ/ចាស
- ◯ 2 ទេ
- ◯ 3 មិនបានលក់

Ask if S6_Q22==1

S6_Q23 S6_Q23. តើអ្នកជួបការប៉ះពាល់លើការលក់យ៉ាងដូចម្តេចលើ%rostertitle%របស់អ្នកដោយសារកូវីដ១៩/កូរ៉ូណា? សូមប្រាប់ពីការប្រែប្រួល អាចជាវិជ្ជមាន និងអវិជ្ជមាន

*** ចម្លើយបានច្រើន**

- ◯ 1 តម្រូវការទីផ្សារក្នុងស្រុកមានកម្រិត
- ◯ 2 តម្រូវការទីផ្សារឈ្មួញកណ្តាលមានកម្រិតសម្រាប់នាំចេញ
- ◯ 3 ចំនួនអតិថិជនក្នុងស្រុកថយចុះ
- ◯ 4 ចំនួនអតិថិជនក្រៅស្រុកថយចុះ
- ◯ 5 តម្លៃលក់ទាបជាង
- ◯ 6 ផលប៉ះពាល់អវិជ្ជមានផ្សេងៗទៀត (បញ្ជាក់)
- ◯ 7 ធ្វើអោយប្រសើរឡើងទីផ្សារក្នុងស្រុក
- ◯ 8 ធ្វើអោយប្រសើរឡើងទីផ្សារឈ្មួញកណ្តាលក្នុងការនាំចេញ
- ◯ 9 ចំនួនអតិថិជនក្នុងស្រុកកើនឡើង
- ◯ 10 ចំនួនអតិថិជនក្រៅស្រុកកើនឡើង
- ◯ 11 តម្លៃលក់ខ្ពស់ជាង
- ◯ 12 ផលវិជ្ជមានផ្សេងៗទៀត (បញ្ជាក់)

S6_Q23_OTH S6_Q23_OTH_neg. ផលប៉ះពាល់អវិជ្ជមានផ្សេងៗទៀត (បញ្ជាក់)

S6_Q23_OTH S6_Q23_OTH_pos. ផលវិជ្ជមានផ្សេងៗទៀត (បញ្ជាក់)

Ask if S6_Q22==1

S6_Q24 S6_Q24.តើអ្នកគិតថាការលក់ផលិតផល %rostertitle% របស់អ្នកមានការប្រែប្រួលយ៉ាងណានៅដដែល កើនឡើងឬថយចុះដោយសារផលប៉ះពាល់នេះ?

- ◯ 1 នៅដដែល
- ◯ 2 កើនឡើង
- ◯ 3 ថយចុះ

ROSTER: COVID IMPACT ON AGRI-ACTIVITIES - *End*

Ask if S6_Q15.Contains(8) || S6_Q17==1

S6_Q25_covi S6_Q25_covid. តើគ្រួសារ/កសិដ្ឋានអ្នកប្រើមធ្យោបាយណាខ្លះដើម្បីទប់ទល់នឹងផលប៉ះពាល់កូវីដ១៩/កូរ៉ូណា?

- ◯ 0 មិនបានធ្វើអ្វីទេ
- ◯ 1 លក់ ដី/អាគារ
- ◯ 2 លក់ ផលដំណាំ/សត្វ
- ◯ 3 លក់ទ្រព្យសម្បត្តិដូចជា ម៉ាស៊ីន និងឧបករណ៍ផ្សេងទៀត
- ◯ 4 រកការងារផ្សេងទៀតមិនមែនកសិដ្ឋាន
- ◯ 5 បានទទួលជំនួយពីរដ្ឋាភិបាល
- ◯ 6 បានទទួលជំនួយពីអង្គការក្រៅរដ្ឋាភិបាលឬអង្គការដទៃទៀត
- ◯ 7 ការកាត់បន្ថយចំណាយក្នុងកសិដ្ឋាន (ថ្លៃពលកម្ម ថ្លៃដើម ។ ល។)
- ◯ 8 ទទួលបានជំនួយពីសាច់ញាតិ (សម្រាប់តែផ្នែកគ្រួសារប៉ុណ្ណោះ)
- ◯ 9 កាត់បន្ថយចំណាយសម្រាប់គ្រួសារ (លើសុខភាពជ ការអប់រំ ។ ល។) (សម្រាប់តែគ្រួសារប៉ុណ្ណោះ)
- ◯ 10 ខ្ចីលុយ
- ◯ 11 ការធ្វើចំណាកស្រុក
- ◯ 12 បានលក់មាស/ប្រាក់ដែលបានសន្សំទុកក្នុងធនាគារ
- ◯ 13 បានកាត់បន្ថយការចំណាយក្នុងកសិដ្ឋាន
- ◯ 88 ផ្សេងៗ (បញ្ជាក់)

S6_Q25_covi S6_Q25_covid_OT បានកាត់បន្ថយការចំណាយក្នុងកសិដ្ឋាន

Ask if IsAnswered(S6_Q15) && S6_Q15[1]!="8"

S6_Q25 S6_Q25. តើគ្រួសារ/កសិដ្ឋានអ្នកប្រើមធ្យោបាយចម្បងណាមួយដើម្បីទប់ទល់នឹងហានិភ័យ %mostsevere% ?

- ◯ 0 មិនបានធ្វើអ្វីទេ
- ◯ 1 លក់ ដី/អាគារ
- ◯ 2 លក់ ផលដំណាំ/សត្វ
- ◯ 3 លក់ទ្រព្យសម្បត្តិដូចជា ម៉ាស៊ីន និងឧបករណ៍ផ្សេងទៀត
- ◯ 4 រកការងារផ្សេងទៀតមិនមែនកសិដ្ឋាន
- ◯ 5 បានទទួលជំនួយពីរដ្ឋាភិបាល
- ◯ 6 បានទទួលជំនួយពីអង្គការក្រៅរដ្ឋាភិបាលឬអង្គការដទៃទៀត
- ◯ 7 ការកាត់បន្ថយចំណាយក្នុងកសិដ្ឋាន (ថ្លៃពលកម្ម ថ្លៃដើម ។ ល។)
- ◯ 8 ទទួលបានជំនួយពីសាច់ញាតិ
- ◯ 9 កាត់បន្ថយចំណាយសម្រាប់គ្រួសារ (លើសុខភាព ការអប់រំ ។ ល។)
- ◯ 10 ខ្ចីលុយ
- ◯ 11 ការធ្វើចំណាកស្រុក
- ◯ 12 បានលក់មាស/ប្រាក់ដែលបានសន្សំទុកក្នុងធនាគារ
- ◯ 13 បានកាត់បន្ថយការចំណាយក្នុងកសិដ្ឋាន

○ 88 ផ្សេងៗ (បញ្ជាក់)

S6_Q25_OTH S6_Q25_OTH. ផ្សេង (សូមបញ្ជាក់)

Ask if S6_Q14==1

S6_Q26 S6_Q26. តើគ្រួសារ/កសិដ្ឋានបានស្តារឡើងវិញ ពីការជួបហានិភ័យ%mostsevere%ដែរឬទេ?

○ 1 បាទ/ចាស

○ 2 ទេ

Ask if S6_Q14==1

S6_Q27 S6_Q27. តើអ្នកមានអារម្មណ៍ថាកសិដ្ឋាននេះរៀបចំបានប្រសើរឡើងនៅបច្ចុប្បន្នសម្រាប់ទប់ទល់%mostsevere%ហានិភ័យដែរឬទេ?

○ 1 បាទ/ចាស

○ 2 ទេ

Ask if S6_Q14==1

S6_Q28 S6_Q28. តើអ្វីទៅជាការយល់ឃើញជាទូទៅរបស់អ្នកអំពីកម្រិតនៃភាពធ្ងន់ធ្ងរ %mostsevere% ហានិភ័យបើប្រៀបធៀបពេលកន្លងមក?

○ 1 ប្រហាក់ប្រហែលគ្នា

○ 2 ច្រើនជាង

○ 3 តិចជាង

○ 4 មិនអាចមាន

Ask if Holding_TYPE==1

S6_Q29 S6_Q29. តើអ្នកឬសមាជិកណាម្នាក់នៅក្នុងគ្រួសាររបស់អ្នកបានខ្ចីប្រាក់ដែរឬទេ?

○ 1 បាទ/ចាស

○ 2 ទេ

Ask if S6_Q29==1

S6_Q30_day S6_Q30_day. តើថ្ងៃណាដែលអ្នកឬសមាជិកនៅក្នុងគ្រួសារបានចុះកិច្ចសន្យាខ្ចីប្រាក់ចុងក្រោយគេ?_day

*** បើមិនច្បាស់ថ្ងៃពិតប្រាកដ សូមជ្រើសរើសយកថ្ងៃទី១៥**

S6_Q30_mon S6_Q30_month. តើខែណាដែលអ្នកឬសមាជិកនៅក្នុងគ្រួសារបានចុះកិច្ចសន្យាខ្ចីប្រាក់ចុងក្រោយគេ?_month.

S6_Q30_year S6_Q30_year . តើឆ្នាំណាដែលអ្នកឬសមាជិកនៅក្នុងគ្រួសារបានចុះកិច្ចសន្យាខ្ចីប្រាក់ចុងក្រោយគេ?_year

Ask if S6_Q29==1

S6_Q31 S6_Q31. តើអ្នកឬសមាជិកណាមួយនៃគ្រួសាររបស់អ្នកបានខ្ចីប្រាក់ពីប្រភពណាមួយដូចខាងក្រោម?

○ 1 សាច់ញាតិនៅកម្ពុជា

○ 2 សាច់ញាតិដែលរស់នៅបរទេស

○ 3 មិត្តភក្តិ / អ្នកជិតខាង

○ 4 អ្នកចងការប្រាក់
○ 5 គ្រឹះស្ថានមីក្រូហិរញ្ញវត្ថុ
○ 6 ម្ចាស់ដី
○ 7 អ្នករាប់លុយ
○ 8 និយោជក
○ 9 ធនាគារ
○ 10 អង្គការក្រៅរដ្ឋាភិបាល
○ 11 ផ្សេងៗ

Ask if S6_Q29==1

S6_Q32 S6_Q32. តើចំណែកណាមួយនៃប្រាក់កម្ចីនេះបានប្រើប្រាស់ក្នុងគោលបំណងកសិកម្មដែរឬទេ?

○ 1 បាទ/ចាស
○ 2 ទេ

Ask if Holding_TYPE==1

S6_Q33 S6_Q33. តើបច្ចុប្បន្នគ្រួសារអ្នកមានការសន្សំប្រាក់ដែរឬទេ?
* ការសន្សំរួមបញ្ចូល មាស ត្បូងទឹន ប្រាក់សុទ្ធ និងប្រាក់ផ្ញើរក្នុងធនាគារ

○ 1 បាទ/ចាស
○ 2 ទេ

Ask if S6_Q33==1

S6_Q34 S6_Q34. តើការសន្សំប្រាក់របស់គ្រួសារអ្នក ប្រហាក់ប្រហែល ច្រើនជាង ឬតិចជាង គិតត្រឹមខែមីនា ឆ្នាំ២០២០?

○ 1 ប្រហាក់ប្រហែលគ្នា
○ 2 ច្រើនជាង
○ 3 តិចជាង

Ask if Holding_TYPE==1

S6_Q35 S6_Q35.តើគ្រួសារអ្នកជាធម្មតាទទួលប្រាក់ផ្ញើពីសាច់ញាតិខាងក្រៅដែរឬទេ?

○ 1 បាទ/ចាស
○ 2 ទេ

Ask if S6_Q35==1

S6_Q36 S6_Q36. តើការទទួលប្រាក់ផ្ញើនេះ ប្រហាក់ប្រហែល ច្រើនជាង ឬតិចជាង នៅខែមីនា ឆ្នាំ២០២០?

○ 1 ប្រហាក់ប្រហែលគ្នា
○ 2 ច្រើនជាង
○ 3 តិចជាង

Ask if CONSENT==1 && Holdting_TYPE==1

ជំពូកទី៧៖ សមាជិកគ្រួសារ

S7_Q01 S7_Q01. សូមចុះឈ្មោះសមាជិកគ្រួសារទាំងអស់ដែលរស់នៅផ្ទះតែមួយហូបបាយរួមគ្នា,ដោយចាប់ផ្តើមពីមេគ្រួសារ និងអាយុច្រើនបន្តរបន្ទាប់?
បញ្ចូលឈ្មោះសមាជិកបន្ថែមក្នុងបញ្ជីដែលមាន សូមកុំលុបលេខណាមួយ

សូមចុះនាមត្រកូលនាមខ្លួន . . . . [ ]
សូមចុះនាមត្រកូលនាមខ្លួន . . . . [ ]
....
សូមចុះនាមត្រកូលនាមខ្លួន . . . . [ ]

S7_Q02 S7_Q02. តើគ្រួសាររបស់អ្នកជាជនជាតិអ្វី ?
- ◯ 1 ខ្មែរ
- ◯ 2 ថៃ
- ◯ 3 វៀតណាម
- ◯ 4 ឡាវ
- ◯ 88 ផ្សេងៗ សូមបញ្ជាក់

S7_Q02_OTH S7_Q02_OTH. ផ្សេងៗ (សូមបញ្ជាក់)

ROSTER: HOUSEHOLD MEMBERS ROSTER - *Start*

MEMBER MEMBER. សូមកុំអាន៖ តើស្ថានភាពនៃ%rostertitle%ជាអ្វីនៅក្នុងគ្រួសារនេះ?
- ◯ 1 នៅតែជាសមាជិកក្នុងគ្រួសារ [HH number]
- ◯ 2 លែងជាសមាជិកក្នុងគ្រួសារ [HH number]
- ◯ 3 សមាជិកគ្រួសារថ្មី [HH number]

Hidden

S7_Q03_2019 S7_Q03_2019. តើ %rostertitle% មានភេទជាអ្វី?
- ◯ 1 ប្រុស
- ◯ 2 ស្រី

Ask if MEMBER==1

S7_Q03_2019 S7_Q03_2019_ok. សូមកុំអាន៖ តើអ្នកអាចបញ្ជាក់ថា %rostertitle%មានភេទ%S7_Q03_2019%?
- ◯ 1 បាទ/ចាស
- ◯ 2 ទេ

Ask if MEMBER==3 || S7_Q03_2019_ok==2

S7_Q03 S7_Q03. តើ%rostertitle% មានភេទអ្វី?
- ◯ 1 ប្រុស

○ 2 ស្រី

Hidden

S7_Q04_2019 S7_Q04_2019. តើ %rostertitle% មានអាយុគិតជាឆ្នាំពេញប៉ុន្មាន? ☐☐☐

AGE_Exp VARIABLE: Computes the member's expected age in 2020.

Ask if MEMBER==1

S7_Q04_2019 S7_Q04_2019_ok. តើអ្នកអាចបញ្ជាក់ថា %rostertitle% អាយុគឺ %AGE_EXP%?

○ 1 បាទ/ចាស

○ 2 ទេ

Ask if MEMBER==3 || S7_Q04_2019_ok==2

S7_Q04 S7_Q04. តើ %rostertitle% មានអាយុគិតជាឆ្នាំពេញប៉ុន្មាន? ☐☐☐

Ask if (MEMBER==3 && S7_Q04>15) || (MEMBER==1 && ((S7_Q04_2019 + 1 > 15 && S7_Q04_2019_ok==1) || (S7_Q04_2019_ok==2 && S7_Q04>15)))

S7_Q05 S7_Q05. តើ%rostertitle%មានស្ថានភាពអាពាហ៍ពិពាហ៍ដូចម្តេច?

○ 1 រៀបការរួច

○ 2 រស់នៅជាមួយគ្នាមិនបានរៀបការ

○ 3 រស់នៅផ្សេងគ្នា

○ 4 បានលែងលះគ្នា

○ 5 មេម៉ាយ/ពោះម៉ាយ

○ 6 នៅលីវ

Ask if (MEMBER==3 && S7_Q04>=5) || (MEMBER==1 && ((S7_Q04_2019 + 1 >= 5 && S7_Q04_2019_ok==1) || (S7_Q04_2019_ok==2 && S7_Q04>=5)))

S7_Q06 S7_Q06. តើ %rostertitle% បានបញ្ចប់កំរិតសិក្សាខ្ពស់បំផុតត្រឹមណា?

○ 0 មិនបានសិក្សា

○ 1-12 ថ្នាក់ទី១ ដល់ ថ្នាក់ទី១២

○ 13 មធ្យមបច្ចេកទេស

○ 14 មហាវិទ្យាល័យ

○ 88 ផ្សេងៗទៀត (បញ្ជាក់)

S7_Q06_OTH S7_Q06_OTH. ផ្សេងៗទៀត (សូមបញ្ជាក់)

Ask if (MEMBER==3 && S7_Q04>=5) || (MEMBER==1 && ((S7_Q04_2019 + 1 > =5 && S7_Q04_2019_ok==1) || (S7_Q04_2019_ok==2 && S7_Q04>=5)))

S7_Q07 S7_Q07. តើ %rostertitle% បានធ្វើការងារក្នុងកសិដ្ឋាននេះដែរឬទេ សូម្បីតែ១ថ្ងៃ គិតចាប់ពីថ្ងៃទី០១ ខែកក្កដា ឆ្នាំ២០១៩ ដល់ ថ្ងៃទី ៣០ ខែមិថុនា ឆ្នាំ២០២០?

○ 1 បាទ/ចាស

○ 2 ទេ

Ask if (MEMBER==3 && S7_Q04.InRange(6,23)) || (MEMBER==1 && ((S7_Q04_2019 + 1 > 5 && S7_Q04_2019 + 1 < 24 && S7_Q04_2019_ok==1) || (S7_Q04_2019_ok==2 && S7_Q04.InRange(6,23))))

S7_Q08 S7_Q08. តើ %rostertitle% បច្ចុប្បន្នកំពុងសិក្សាដែរឬទេ?

○ 1 បាទ/ចាស
○ 2 ទេ

Ask if (MEMBER==3 && S7_Q04>=15) || (MEMBER==1 && ((S7_Q04_2019 + 1 >=15 && S7_Q04_2019_ok==1) || (S7_Q04_2019_ok==2 && S7_Q04>=15)))

S7_Q09 S7_Q09. តើ %rostertitle% ធ្លាប់ទទួលបានការបណ្តុះបណ្តាលជាផ្លូវការលើផ្នែកកសិកម្មដែរឬទេ?

○ 1 បាទ/ចាស
○ 2 ទេ

Ask if (MEMBER==3 && S7_Q04>15) || (MEMBER==1 && ((S7_Q04_2019 + 1 > 15 && S7_Q04_2019_ok==1) || (S7_Q04_2019_ok==2 && S7_Q04>15)))

S7_Q10 S7_Q10. តើ %rostertitle% បានចូលរួមធ្វើការសម្រេចចិត្តក្នុងការផលិតកម្មកសិកម្មដែរឬទេ? (ដូចជា រៀបចំផែនការពេលវេលា ដាំដុះ ប្រមូលផល ការចិញ្ចឹមសត្វ)

○ 1 បាទ/ចាស
○ 2 ទេ

Ask if (MEMBER==3 && S7_Q04>15) || (MEMBER==1 && ((S7_Q04_2019 + 1 > 15 && S7_Q04_2019_ok==1) || (S7_Q04_2019_ok==2 && S7_Q04>15)))

S7_Q11 S7_Q11. តើ %rostertitle%បច្ចុប្បន្នបានកាន់កាប់សទ្ធប្រើប្រាស់សម្រាប់ដីកសិកម្មណាមួយ តែម្នាក់ឯង ឬរួមគ្នាជាមួយសមាជិកគ្រួសារ ឬអ្នកដទៃផ្សេងទៀតដែរឬទេ?

○ 1 បាទ តែម្នាក់ឯង
○ 2 បាទ រួមគ្នាជាមួយអ្នកផ្សេង
○ 3 ទេ

Ask if S7_Q11.InList(1,2)

S7_Q12 S7_Q12. តើមានឯកសារបញ្ជាក់សិទ្ធិកាន់កាប់ %rostertitle% សម្រាប់ដីកសិកម្មណាមួយដែរឬទេ?

○ 1 បាទ/ចាស
○ 2 ទេ

Ask if S7_Q12==1

S7_Q13 S7_Q13. តើឯកសារបញ្ជាក់កម្មសិទ្ធិកាន់កាប់ដីកសិកម្ម %rostertitle% ណាខ្លះដែលអ្នកមាន?

* Select all that applies

○ 1 បង្កាន់ដៃសុំកម្មសិទ្ធិដីធ្លី
○ 2 លិខិតត្រួតពិនិត្យដីធ្លី
○ 3 ប័ណ្ណបញ្ជាក់កម្មសិទ្ធិពីរដ្ឋាភិបាល
○ 4 លិខិតបញ្ជាក់ពីអាជ្ញាធរមូលដ្ឋាន
○ 5 លិខិតកិច្ចសន្យាជួលដី
○ 88 ផ្សេងទៀត (បញ្ជាក់)

○ -99 មិនដឹង / មិនប្រាកដ

S7_Q13_OTH S7_Q13_OTH. ផ្សេងទៀត (បញ្ជាក់)

Ask if S7_Q12==1

S7_Q14 S7_Q14. តើឈ្មោះ %rostertitle% មាននៅក្នុងឯកសារបញ្ជាក់សិទ្ធិកាន់កាប់ខាងលើដែរឬទេ?

○ 1 បាទ/ចាស

○ 2 ទេ

○ -99 មិនដឹង

Ask if !S7_Q13.Contains(5)

S7_Q15 S7_Q15. តើ %rostertitle% មានសិទ្ធិលក់ដីកាន់កាប់កសិកម្មនេះតែម្នាក់ឯង ឬទាល់តែមានការព្រមព្រៀងពីអ្នកណាម្នាក់ផ្សេងទៀត?

○ 1 បាទ/ចាស តែម្នាក់ឯង

○ 2 បាទ/ចាស ទាល់តែព្រមព្រៀងពីអ្នកផ្សេងទៀត

○ 3 ទេ

Ask if !S7_Q13.Contains(5)

S7_Q16 S7_Q16. តើ %rostertitle% មានសិទ្ធិផ្ទេរមតកកាន់កាប់កសិកម្មនេះតែម្នាក់ឯង ឬជាមួយនរណាម្នាក់ផ្សេងទៀត?

○ 1 បាទ តែម្នាក់ឯង

○ 2 សមាជិកគ្រួសារ

○ 3 ទេ

ROSTER: HOUSEHOLD MEMBERS ROSTER - *End*

HOLDER HOLDER. តើអ្នកណាជាម្ចាស់កសិដ្ឋាននៅក្នុងគ្រួសារនេះ?

○ សូមជ្រើសរើសពីបញ្ជីឈ្មោះសមាជិកគ្រួសារ

Ask if !S1_Q07.InList(1,2)

PHONE_HOLD PHONE_HOLDER. តើលេខទូរសព្ទ %HOLDER% មានលេខ . . . . . | | | | | | | | | | | |

* បើមិនមានលេខទូរស័ព្ទ សូមបញ្ចូលលេខសូន្យ 000

* ប្រសិនបើមានលេខទូរស័ព្ទច្រើនសូមយកលេខសំខាន់

HH_head HH_head. តើអ្នកណាជាមេគ្រួសារ?

○ សូមជ្រើសរើសពីបញ្ជីឈ្មោះសមាជិកគ្រួសារ

HH_Count VARIABLE: រាប់ចំនួនសមាជិកគ្រួសារ

LABOR VARIABLE: រាប់ចំនួនសមាជិកគ្រួសារដែលបានធ្វើការក្នុងកសិដ្ឋានក្នុងរយៈពេលយោង

FEM_RIGHT VARIABLE: រាប់ចំនួនសមាជិកគ្រួសារជាស្ត្រីដែលមានក្នុងបញ្ជីឯកសារសិទ្ធិកាន់កាប់ដីធ្លី

TOTAL_RIGHT VARIABLE: រាប់ចំនួនសមាជិកគ្រួសារដែលមានក្នុងបញ្ជីឯកសារសិទ្ធិកាន់កាប់ដីធ្លី

Ask if CONSENT==1 && Holdting_TYPE==1

ជំពូកទី៨៖ អសន្តិសុខស្បៀង (ភាពកង្វះអាហារូបត្ថម្ភក្នុងគ្រួសារ)

S8_Q01 S8_Q01. តើមានពេលណាមួយដែលអ្នកឬសមាជិកគ្រួសារអ្នកធ្លាប់បារម្ភអំពីការហូបមិនគ្រប់គ្រាន់ដោយសារកង្វះថវិកាឬធនធានដទៃទៀត ក្នុងរយៈពេល១២ខែកន្លងមកឬទេ?

- ◯ 1 បាទ/ចាស
- ◯ 2 ទេ
- ◯ -99 មិនដឹង
- ◯ -96 បដិសេធ

S8_Q02 S8_Q02. តើមានពេលណាមួយដែលអ្នកនិងសមាជិកគ្រួសារអ្នកគ្មានលទ្ធភាពបរិភោគអាហារដែលមានសុខភាពល្អ និងជីវជាតិដោយសារកង្វះថវិកា ឬធនធានដទៃទៀតក្នុងរយៈពេល១២ខែកន្លងមកឬទេ?

- ◯ 1 បាទ/ចាស
- ◯ 2 ទេ
- ◯ -99 មិនដឹង
- ◯ -96 បដិសេធ

S8_Q03 S8_Q03. តើមានពេលណាមួយដែលអ្នកឬសមាជិកក្នុងគ្រួសាររអ្នកបានហូបអាហារតិចមុខដោយសារកង្វះថវិកាឬធនធានដទៃទៀតក្នុងរយៈពេល១២ខែកន្លងមកឬទេ?

- ◯ 1 បាទ/ចាស
- ◯ 2 ទេ
- ◯ -99 មិនដឹង
- ◯ -96 បដិសេធ

S8_Q04 S8_Q04. តើមានពេលណាមួយដែលអ្នកឬសមាជិកក្នុងគ្រួសារអ្នកមិនបានញ៉ាំអាហារគ្រប់ពេល ដោយសារមិនមានថវិកា ឬធនធានដទៃទៀតក្នុងរយៈពេល១២ខែកន្លងមកឬទេ?

- ◯ 1 បាទ/ចាស
- ◯ 2 ទេ
- ◯ -99 មិនដឹង
- ◯ -96 បដិសេធ

S8_Q05 S8_Q05. តើមានពេលណាមួយដែលអ្នកឬសមាជិកក្នុងគ្រួសារអ្នកបានបរិភោគអាហារតិចជាងអ្វីដែលអ្នកគិតថាគួរបរិភោគដោយសារកង្វះថវិកាឬធនធានដទៃទៀតក្នុងរយៈពេល១២ខែកន្លងមកឬទេ?

- ◯ 1 បាទ/ចាស

- ◯ 2 ទេ
- ◯ -99 មិនដឹង
- ◯ -96 បដិសេធ

S8_Q06 S8_Q06. តើមានពេលណាមួយដែលគ្រួសារអ្នកអស់ស្បៀងអាហារដោយសារកង្វះថវិកាឬធនធានដទៃទៀតក្នុងរយៈពេល១២ខែកន្លងមកឬទេ?

- ◯ 1 បាទ/ចាស
- ◯ 2 ទេ
- ◯ -99 មិនដឹង
- ◯ -96 បដិសេធ

S8_Q07 S8_Q07. តើមានពេលណាមួយដែលអ្នកឬសមាជិកក្នុងគ្រួសារអ្នកឃ្លានអាហារតែមិនបានបរិភោគដោយសារមិនមានថវិកាគ្រប់គ្រាន់ឬធនធានដទៃទៀតក្នុងរយៈពេល១២ខែកន្លងមកឬទេ?

- ◯ 1 បាទ/ចាស
- ◯ 2 ទេ
- ◯ -99 មិនដឹង
- ◯ -96 បដិសេធ

S8_Q08 S8_Q08. តើមានពេលណាមួយដែលអ្នកឬសមាជិកក្នុងគ្រួសារអ្នកអត់បាយមួយថ្ងៃដោយសារកង្វះថវិកាឬធនធានដទៃទៀតក្នុងរយៈពេល១២ខែកន្លងមកដែរឬទេ?

- ◯ 1 បាទ/ចាស
- ◯ 2 ទេ
- ◯ -99 មិនដឹង
- ◯ -96 បដសេធ

Ask if S8_Q01==1 || S8_Q02==1 || S8_Q03==1 || S8_Q04==1 || S8_Q05==1 || S8_Q06==1 || S8_Q07==1 || S8_Q08==1

S8_Q09 S8_Q09. អ្នកបាននិយាយថាធ្លាប់ជួបប្រទះស្ថានភាពណាមួយក្នុងចំណោមខាងលើក្នុងរយៈពេល១២ខែកន្លងមក តើអ្នកគិតថា វិបត្តិកូវីដ១៩ ជាមូលហេតុបណ្តាលឲ្យកង្វះថវិកាឬធនធានដទៃទៀតដែរឬទេ?

- ◯ 1 បាទ/ចាស
- ◯ 2 ទេ

Ask if S8_Q09==1

S8_Q10 S8_Q10. តើវិបត្តិកូវីដ១៩/កូវ៉ូណាមានឥទ្ធិពលលើប្រាក់ចំណូល ឬធនធានផ្សេងទៀតរបស់អ្នកយ៉ាងដូចម្តេច?

*** ចម្លើយបានច្រើន**

- ◯ 1 ភ័យខ្លាចក្នុងការធ្វើដំណើរចេញពីលំនៅដ្ឋានដើម្បីទទួលបានអាហារ
- ◯ 2 សមាជិកគ្រួសារបាត់បង់ការងារ
- ◯ 3 សមាជិកគ្រួសារត្រូវបានកាត់ប្រាក់ខែ
- ◯ 4 បរិមាណអាហារនៅទីផ្សារថយចុះ
- ◯ 5 ភាពរកបាននៃអាហារមានតិចមុខនៅទីផ្សារ
- ◯ 6 ភាពរកបាននូវអាហារគុណភាពថយចុះនៅទីផ្សារ

○ 7 អាហារនៅទីផ្សារបានឡើងថ្លៃ
○ 88 ផ្សេងៗ (បញ្ជាក់)

S8_Q10_OTH S8_Q10_OTH. ផ្សេងៗ (សូមបញ្ជាក់)

Ask if CONSENT==1

ជំពូកទី ៩៖ ការប្រើប្រាស់កម្លាំងពលកម្មក្នុងកសិដ្ឋាន

Ask if Holding_TYPE==1

ផ្នែក ៩.១ អ្នកធ្វើការជាសមាជិកគ្រួសារ

Ask if S7_Q07==1

ROSTER: HOUSEHOLD LEVEL - *Start*

S9_Q01_mon S9_Q01_month. តើមានប៉ុន្មានខែដែល %S9_HHMEMBERS% បានធ្វើការក្នុងកសិដ្ឋាន គិតចាប់ពីថ្ងៃទី០១ ខែកក្កដា ឆ្នាំ២០១៩ ដល់ ថ្ងៃទី ៣០ ខែមិថុនា ឆ្នាំ២០២០?

S9_Q01_day S9_Q01_day. ជាមធ្យម តើបានធ្វើការប៉ុន្មានថ្ងៃក្នុងរយៈពេល១ខែ?

S9_Q01_hour S9_Q01_hour. ជាមធ្យម តើបានធ្វើការប៉ុន្មានម៉ោងក្នុង១ថ្ងៃ?

ROSTER: HOUSEHOLD LEVEL - *End*

ផ្នែក ៩.២ អ្នកធ្វើការមិនមែនជាសមាជិកគ្រួសារ

S9_Q02 S9_Q02. តើកសិដ្ឋាននេះមានកម្មករដែលធ្វើការទទួលប្រាក់ឈ្នួល ឬមិនទទួលប្រាក់ឈ្នួល ដែលមិនមែនជាសមាជិកគ្រួសាររបស់ម្ចាស់កសិដ្ឋាន គិតចាប់ពីថ្ងៃទី០១ ខែកក្កដា ឆ្នាំ២០១៩ ដល់ ថ្ងៃទី ៣០ ខែមិថុនា ឆ្នាំ២០២០ ដែរឬទេ?

*** រួមទាំងកម្មករធ្វើការម្តងម្កាល ឬធ្វើការជាប្រចាំ ដែលបង់ប្រាក់ ឬមិនបង់ប្រាក់ ដែលមិនមានក្នុងបញ្ជីសមាជិកគ្រួសារ**

○ 0 មិនរាប់បញ្ចូលការជួលម៉ាស៊ីជាលក្ខណៈម៉ៅការ
○ 1 បាទ/ចាស
○ 2 ទេ

Ask if S9_Q02==1

S9_Q03 S9_Q03. តើកសិដ្ឋាននេះមានកម្មករដែលធ្វើការម្តងម្កាល ទាំងទទួលប្រាក់ឈ្នួល ឬមិនទទួលប្រាក់ឈ្នួល គិតចាប់ពីថ្ងៃទី០១ ខែ កក្កដា ឆ្នាំ២០១៩ ដល់ ថ្ងៃទី ៣០ ខែមិថុនា ឆ្នាំ២០២០ ដែរឬទេ?

***មិនរាប់បញ្ចូលរាល់សមាជិកគ្រួសារ**

*** កម្មករទាំងនេះគឺមកធ្វើការបន្ថែមពលកម្មរយៈពេលខ្លី ឧទាហរណ៍ដូចជា នៅរដូវច្រូត ស្ទូង ច្រូត ជាដើម**

◯ 1 បាទ/ចាស
◯ 2 ទេ

Ask if S9_Q03==1

S9_Q04a S9_Q04a. តើកម្មករដែលធ្វើការម្តងម្កាលនោះមានចំនួនសរុបប៉ុន្មាននាក់ គិតចាប់ពីថ្ងៃទី០១ ខែកក្កដា ឆ្នាំ២០១៩ ដល់ ថ្ងៃទី ៣០ ខែមិថុនា ឆ្នាំ២០២០?

Ask if IsAnswered(S9_Q04a) && S9_Q04a>0

S9_Q04b S9_Q04b. តើមានកម្មករដែលធ្វើការម្តងម្កាលនោះ %S9_Q04a% ជាស្ត្រីចំនួនប៉ុន្មាននាក់?

Ask if S9_Q03==1

S9_Q04c S9_Q04c. តើសកម្មភាពកសិកម្មណាដែលកម្មករធ្វើការម្តងម្កាលបានធ្វើ?

◯ 1 ផលិតកម្មដំណាំ
◯ 2 ចិញ្ចឹមបសុសត្វ/បសុបក្សី
◯ 3 ការធ្វើវារីវប្បកម្ម ឬនេសាទ

Ask if S9_Q03==1

ROSTER: ACTIVITY LEVEL - *Start*

Ask if IsAnswered(S9_Q04b) && S9_Q04b>0

S9_Q05 S9_Q05. តើមានកម្មករធ្វើការម្តងម្កាលជាស្ត្រី %S9_Q04b% ប៉ុន្មាននាក់បានធ្វើការក្នុងសកម្មភាព %rostertitle% គិតចាប់ពីថ្ងៃទី០១ ខែកក្កដា ឆ្នាំ២០១៩ ដល់ ថ្ងៃទី៣០ ខែមិថុនា ឆ្នាំ២០២០ ?

S9_Q06 S9_Q06. តើមានកម្មករធ្វើការម្តងម្កាលជាបុរស %OCCMALE% ប៉ុន្មាននាក់បានក្នុងសកម្មភាព %rostertitle% គិតចាប់ពីថ្ងៃទី០១ ខែកក្កដា ឆ្នាំ២០១៩ ដល់ ថ្ងៃទី៣០ ខែមិថុនា ឆ្នាំ២០២០ ?

S9_Q07_mon S9_Q07_month. ដោយគិតជាមធ្យមតើកម្មករម្តងម្កាលបានធ្វើការប៉ុន្មានខែក្នុងសកម្មភាព %rostertitle% គិតចាប់ពីថ្ងៃទី០១ ខែកក្កដា ឆ្នាំ២០១៩ ដល់ ថ្ងៃទី៣០ ខែមិថុនា ឆ្នាំ២០២០?

S9_Q07_day S9_Q07_day. ដោយគិតជាមធ្យមតើបានធ្វើការប៉ុន្មានថ្ងៃក្នុង១ខែ ?

S9_Q07_hour S9_Q07_hour. ដោយគិតជាមធ្យមតើបានធ្វើការប៉ុន្មានម៉ោងក្នុង១ថ្ងៃ?

ROSTER: ACTIVITY LEVEL - *End*

Ask if S9_Q03==1

S9_Q08 S9_Q08. តើកម្មករដែលធ្វើការម្តងម្កាលនេះ %S9_Q04a% បានទទួលប្រាក់ឈ្នួលដែរឬទេ?

◯ 1 បាទ/ចាស
◯ 2 ទេ

Ask if S9_Q08==1

S9_Q09 S9_Q09. តើកម្មករដែលធ្វើការម្តងម្កាល %S9_Q04a% ប៉ុន្មាននាក់ដែលទទួលបានប្រាក់ឈ្នួល?

Ask if S9_Q08==1

S9_Q10 S9_Q10. ដោយគិតជាមធ្យមតើកម្មករធ្វើការម្តងម្កាលម្នាក់ទទួលបានប្រាក់ឈ្នួលប៉ុន្មានក្នុង១ថ្ងៃ?

Ask if IsAnswered(S9_Q10) && S9_Q10>0

S9_Q10_unit S9_Q10_unit1. សូមកុំអាន៖ ឯកតារាយការណ៍ពីអ្នកតបសម្ភាសន៍

- ◯ 1 ដុល្លារ
- ◯ 2 រៀល

Ask if S9_Q02==1

S9_Q11 S9_Q11. តើកសិដ្ឋាននេះមានជួលបុគ្គលិក/កម្មករធ្វើការជាប្រចាំទទួលប្រាក់ឈ្នួល ឬមិនទទួលប្រាក់ឈ្នួលដែរឬទេ គិតចាប់ពីថ្ងៃទី០១ ខែកក្កដា ឆ្នាំ២០១៩ ដល់ ថ្ងៃទី៣០ ខែមិថុនា ឆ្នាំ២០២០?

*** រួមបញ្ចូលបុគ្គលិក/កម្មករទទួលប្រាក់ឈ្នួល ឬមិនទទួលប្រាក់ឈ្នួល មិនរាប់បញ្ចូលសមាជិកក្នុងគ្រួសារ**

*** មិនរាប់បញ្ចូលកម្មករធ្វើការម្តងម្កាលក្នុងខាងលើ**

- ◯ 1 បាទ/ចាស
- ◯ 2 ទេ

Ask if S9_Q11==1

S9_Q11a S9_Q11a. តើកសិដ្ឋាននេះមានបុគ្គលិក/កម្មករធ្វើការជាប្រចាំសរុបចំនួនប៉ុន្មាននាក់គិតចាប់ពីថ្ងៃទី០១ ខែកក្កដា ឆ្នាំ២០១៩ ដល់ ថ្ងៃទី៣០ ខែមិថុនា ឆ្នាំ២០២០ ?

Ask if S9_Q11==1

S9_Q11b S9_Q11b. តើមានបុគ្គលិក/កម្មករធ្វើការជាប្រចាំពេញម៉ោង %S9_Q11a% ចំនួនប៉ុន្មាននាក់?

Ask if IsAnswered(S9_Q11b) && S9_Q11b>0

S9_Q11c S9_Q11c. តើមានបុគ្គលិក/កម្មករធ្វើការប្រចាំពេញម៉ោងជាស្ត្រី %S9_Q11b% ចំនួនប៉ុន្មាននាក់?

Ask if S9_Q11c<S9_Q11b

S9_Q11d S9_Q11d. តើមានបុគ្គលិក/កម្មករធ្វើការប្រចាំមិនពេញម៉ោងជាស្ត្រី %S9_Q11b% ចំនួនប៉ុន្មាននាក់?

Ask if IsAnswered(S9_Q11b) && S9_Q11b>0

S9_Q12a_mo S9_Q12a_month. ដោយគិតជាមធ្យមតើកម្មករធ្វើការជាប្រចាំពេញម៉ោងធ្វើការបានប៉ុន្មានខែ គិតចាប់ពីថ្ងៃទី០១ ខែកក្កដា ឆ្នាំ២០១៩ ដល់ ថ្ងៃទី៣០ ខែមិថុនា ឆ្នាំ២០២០?

Ask if IsAnswered(S9_Q11b) && S9_Q11b>0

S9_Q12a_day S9_Q12a_day. ដោយគិតជាមធ្យមតើបានធ្វើការប៉ុន្មានថ្ងៃក្នុង១ខែ?

Ask if IsAnswered(S9_Q11b) && S9_Q11b>0

S9_Q12a_hou S9_Q12a_hour. ដោយគិតជាមធ្យមតើបានធ្វើការប៉ុន្មានម៉ោងក្នុង១ថ្ងៃ?

Ask if S9_Q11c<S9_Q11b

S9_Q12b_mo S9_Q12b_month. ដោយគិតជាមធ្យមតើកម្មករធ្វើការជាប្រចាំមិនពេញម៉ោងធ្វើការបានប៉ុន្មានខែ ចាប់ពីថ្ងៃទី០១ ខែកក្កដា ឆ្នាំ២០១៩ ដល់ ថ្ងៃទី ៣០ ខែមិថុនា ឆ្នាំ២០២០?

Ask if S9_Q11c<S9_Q11b

S9_Q12b_day S9_Q12b_day. ដោយគិតជាមធ្យមតើបានធ្វើការប៉ុន្មានថ្ងៃក្នុង១ខែ?

Ask if S9_Q11c<S9_Q11b

S9_Q12b_hou S9_Q12b_hour. ដោយគិតជាមធ្យមតើបានធ្វើការប៉ុន្មានម៉ោងក្នុង១ថ្ងៃ?

Ask if S9_Q11==1

S9_Q13 S9_Q13. តើសកម្មភាពកសិកម្មណាដែលកម្មករធ្វើកាជាប្រចាំបានធ្វើ?

- ○ 1 ផលិតកម្មដំណាំ
- ○ 2 ចិញ្ចឹមបសុសត្វ/បសុបក្សី
- ○ 3 ការធ្វើវារីវប្បកម្ម ឬនេសាទ

Ask if S9_Q11==1

ROSTER: ACTIVITY LEVEL - *Start*

Ask if IsAnswered(S9_Q11c) && S9_Q11c>0

S9_Q13a S9_Q13a. តើមានកម្មករប្រចាំធ្វើការពេញម៉ោងជាស្ត្រី %S9_Q11c% ប៉ុន្មាននាក់ដែលបានធ្វើការក្នុងសកម្មភាព %rostertitle% គិតចាប់ពីថ្ងៃទី០១ ខែកក្កដា ឆ្នាំ២០១៩ ដល់ ថ្ងៃទី ៣០ ខែមិថុនា ឆ្នាំ២០២០ ?

Ask if IsAnswered(S9_Q11d) && S9_Q11d>0

S9_Q13b S9_Q13b. តើមានកម្មករប្រចាំធ្វើការមិនពេញម៉ោងជាស្ត្រី %S9_Q11d% ប៉ុន្មាននាក់ដែលបានធ្វើការក្នុងសកម្មភាព %rostertitle% គិតចាប់ពីថ្ងៃទី០១ ខែកក្កដា ឆ្នាំ២០១៩ ដល់ ថ្ងៃទី៣០ ខែមិថុនា ឆ្នាំ២០២០?

Ask if S9_Q11b>S9_Q11c

S9_Q13c S9_Q13c. តើមានកម្មករប្រចាំធ្វើការពេញម៉ោងជាបុរស %FULLMALE% ប៉ុន្មាននាក់ដែលបានធ្វើការក្នុងសកម្មភាព %rostertitle% គិតចាប់ពីថ្ងៃទី០១ ខែកក្កដា ឆ្នាំ២០១៩ ដល់ ថ្ងៃទី៣០ ខែមិថុនា ឆ្នាំ២០២០ ?

Ask if S9_Q11a-S9_Q11b-S9_Q11d>0

S9_Q13d S9_Q13d. តើមានកម្មករប្រចាំធ្វើការមិនពេញម៉ោងជាបុរស %S9_Q11a-S9_Q11b-S9_Q11d%ប៉ុន្មាននាក់ដែលបានធ្វើការក្នុងសកម្មភាព %rostertitle% គិតចាប់ពីថ្ងៃទី០១ ខែកក្កដា ឆ្នាំ២០១៩ ដល់ ថ្ងៃទី៣០ ខែមិថុនា ឆ្នាំ២០២០?

ROSTER: ACTIVITY LEVEL - ***End***

Ask if IsAnswered(S9_Q11b) && S9_Q11b>0

S9_Q14 S9_Q14.តើមានកម្មករជាប្រចាំធ្វើការពេញម៉ោង %S9_Q11b% ទទួលបានប្រាក់ឈ្នួលដែរឬទេ?

- ◯ 1 បាទ/ចាស
- ◯ 2 ទេ

Ask if S9_Q14==1

S9_Q15 S9_Q15. តើមានកម្មករធ្វើការជាប្រចាំពេញម៉ោង %S9_Q11b% ប៉ុន្មាននាក់ដែលទទួលបានប្រាក់ឈ្នួល?

Ask if S9_Q14==1

S9_Q16 S9_Q16. ដោយគិតជាមធ្យមតើកម្មករធ្វើការជាប្រចាំពេញម៉ោងម្នាក់ទទួលបានប្រាក់ឈ្នួលប៉ុន្មានក្នុង១ខែ?

Ask if IsAnswered(S9_Q16) && S9_Q16>0

S9_Q16_unit S9_Q16_unit. សូមកុំអាន៖ ឯកតារាយការណ៍ពីអ្នកគបសម្ភាសន៍

- ◯ 1 ដុល្លារ
- ◯ 2 រៀល

Ask if S9_Q11b<S9_Q11a

S9_Q17 S9_Q17. តើមានកម្មករធ្វើការជាប្រចាំមិនពេញម៉ោង %PARTTIME% ប៉ុន្មាននាក់ដែលទទួលបានប្រាក់ឈ្នួល?

- ◯ 1 បាទ/ចាស
- ◯ 2 ទេ

Ask if S9_Q17==1

S9_Q18 S9_Q18. តើមានកម្មករធ្វើការជាប្រចាំមិនពេញម៉ោង %PARTTIME% ប៉ុន្មាននាក់ដែលទទួលបានប្រាក់ឈ្នួល?

Ask if S9_Q17==1

S9_Q19 S9_Q19. ដោយគិតជាមធ្យមតើកម្មករធ្វើការជាប្រចាំមិនពេញម៉ោងម្នាក់ទទួលបានប្រាក់ឈ្នួលប៉ុន្មានក្នុង១ខែ?

Ask if IsAnswered(S9_Q19) && S9_Q19>0

S9_Q19_unit S9_Q19_unit. សូមកុំអាន៖ ឯកតារាយការណ៍ពីអ្នកគបសម្ភាសន៍

- ◯ 1 ដុល្លារ
- ◯ 2 រៀល

Ask if Holding_TYPE==2

S9_Q20 S9_Q20. តើកសិដ្ឋានធ្លាប់ជួបប្រទះការខ្វះកម្មករក្នុងរយៈពេលណាមួយដែរឬទេ?

- ◯ 1 បាទ/ចាស
- ◯ 2 ទេ

S9_Q21 S9_Q21. តើកសិដ្ឋានបានជួលអ្នកម៉ៅការក្នុងរយៈពេលណាមួយ សូម្បីតែសេវាកម្មតូចតាច?

* រួមបញ្ចូលទាំងការភ្ជួររាស់ ការសាបព្រួស ត្រួតពិនិត្យសត្វល្អិត ប្រមូលផល ការសម្លាប់យកសាច់ ការបង្កាត់ពូជ...

- ◯ 1 បាទ/ចាស
- ◯ 2 ទេ

ជំពូកទី១០៖ បញ្ចប់នៃការសម្ភាស

Ask if CONSENT==1

S10_Q01 S10_Q01. តើអ្នកគិតថាការសម្ភាសនេះមានរយៈពេលវែងដែរឬទេ?

- ◯ 1 បាទ/ចាស
- ◯ 2 ទេ

Ask if CONSENT==1

S10_Q02 S10_Q02. តើអ្នកយល់ពីសំណួរទាំងអស់ដែលបានសួរនៅក្នុងការអង្កេតនេះដែរឬទេ?

- ◯ 1 បាទ/ចាស
- ◯ 2 ទេ

បញ្ចប់ការសម្ភាស សូមអរគុណ!

INTVW_END INTVW_END. សូមកុំអាន៖ ការចាប់យកម៉ោងបញ្ចប់សម្ភាសន៍

GPS GPS. សូមកុំអាន៖ ការចាប់យកកូអរដោនេ GPS នៅចំណុចសម្ភាសន៍

* ត្រូវប្រាកដថាអ្នកនៅខាងក្រៅ ជាមួយមេឃស្រឡះ

RESULT RESULT. សូមកុំអាន៖ សូមជ្រើសរើសលទ្ធផលសម្ភាសន៍

- ◯ 1 បញ្ចប់
- ◯ 2 បញ្ចប់ មិនមានសកម្មភាពកសិកម្ម
- ◯ 3 មិនបានបញ្ចប់ ដោយអ្នកតបសម្ភាសន៍បញ្ឈប់
- ◯ 4 មិនបានបញ្ចប់ ដោយរំខានពីអ្នកទីបី
- ◯ 5 បដិសេធ
- ◯ 6 បដិសេធ ពីឪពុកម្ដាយ / អ្នកគ្រប់គ្រង / ប្ដី
- ◯ 7 អវត្តមាននៅពេលណាត់ជួបលើកទី ២
- ◯ 8 មិនអាចសម្ភាសន៍បាន ដោយអ្នកឆ្លើយតប ឈឺ ឬមិនអាចនិយាយបាន
- ◯ 9 មិនមានលក្ខណៈសម្បត្តិគ្រប់គ្រាន់
- ◯ 10 រកមិនឃើញទីតាំងអ្នកតបសម្ភាសន៍

○ 11 មិនអាចចូលបានមិនមែនជាគ្រួសារ

COMMENT COMMENT. សូមកុំអានៈ តើអ្នកមានមតិយោបល់ជាទូទៅចូលរួមក្នុងការអង្កេតនេះទេ?

គាំទ្របច្ចេកទេសដោយៈ

Food and Agriculture Organization of the United Nations

គាំទ្រហិរញ្ញវត្ថុដោយៈ

USAID FROM THE AMERICAN PEOPLE

BILL & MELINDA GATES foundation

50x2030 DATA-SMART AGRICULTURE